

2023

Profil Daerah Kabupaten Maros



PEMERINTAH KABUPATEN MAROS

Dinas Komunikasi Informatika
Statistik dan Persandian





H.A.S. Chaidir Syam, S.IP., M.H

Bone, 02 Februari 1977

Jl. Flamboyan No.17 Maros

Menikah dengan
Hj. Ulfiah Nur Yusuf, S.Si., Apt

PENDIDIKAN

TK Raodhatul Athfal Depag
Maros Tahun 1981-1983

SD Negeri 1 Maros Tahun 1983-1989

Madrasah Tsanawiyah IMMIM Putra
Tahun 1989 s/d 1989

SMP Negeri 2 Maros Tahun 1989 s/d 1992

SMA Negeri 1 Maros Tahun 1992 s/d 1995

Fakultas Ilmu Sosial Politik Jurusan Ilmu
Politik Pemerintah Program Studi Ilmu
Pemerintahan UNHAS Tahun 1995 s/d 2001

S2 Magister Hukum Universitas
Muslim Indonesia Tahun 2015 s/d 2018
Program Studi Hukum Tata Negara

Sebagai Mahasiswa Program Doktorat S3
Fakultas Hukum UMI Tahun
2019 s/d Sekarang

RIWAYAT PEKERJAAN DAN KARIR

Tim Perumus Konsep Pengembangan
SDM Kab. Maros Tahun 2001

Tenaga Pendamping pada kantor
SDM dan Litbang Kab. Maros
Tahun 2002 s/d 2003

Tim Fasilitator Pada Program Penyusunan
Dokumen Pola Dasar Pembangunan
Maros Tahun 2000 s/d 2004

Tim Fasilitator Penyusunan Dokumen
Program Pembangunan Daerah
Tahun 2000/2004

Tim Fasilitator Penyusunan Rencana Strategi
Pembangunan (Renstra) Maros Tahun 2000/2004.

Tim Survei Pengembangan Partisipasi Masyarakat
pada Perencanaan Pembangunan Daerah
di Kabupaten Maros Tahun 2002.

Koordinator Kegiatan Pendekatan Penyuluhan
dengan Target Wanita Tani dalam rangka
memperkuat Kelompok Wanita Tani untuk
mempromosikan usaha peningkatan pendapatan
di Desa Borikamase Kecamatan Maros Baru
Kabupaten Maros Tahun 2002.

Koordinator Kegiatan Dokumentasi Budaya Lokal/
Indegeneus Knowledge pada bidang pertanian
di Kabupaten Maros Tahun 2002.

Sekretaris Kegiatan Perencanaan Model Penyuluhan
Pertanian Terpadu di Desa Benteng Gajah Kecamatan
Tompobulu Kab. Maros Tahun 2002.

Tim Survey Tahun 2002.

Bupati Maros Tahun 2021 sampai sekarang.

PENGHARGAAN

2021 Penghargaan Atas peran serta dan
partisipasinya dalam mendukung pelaksanaan
Program pembinaan dan latihan calon anggota Polri
angkatan ke -3, atas kerjasama antara Polres Maros
dan Pemerintah Kab. Maros

2022 Penghargaan Atas Dedikasinya Menyediakan
dan Membangun Perpustakaan Berbasis Ibu dan
Anak di Kabupaten Maros dan menjadi Icon
Pemberdayaan Keluarga Melek Literasi

2022 Penghargaan Atas semangat dan Solidaritas
kebersamaan Menyukseskan Gerakan Nasional
pembagian 10 juta Bendera Merah Putih dalam
Rangka Menyemarakkan Hari Ulang Tahun ke-77
Kemerdekaan RI

2022 Penghargaan Atas Dukungan dalam Mendukung
Kebijakan Merdeka Belajar

2022 Penghargaan Atas Dukungan dan Bantuan
dalam Pelaksanaan Tugas dan Fungsi Ke Imigrasian
di daerah

2022 Penghargaan Atas peran serta dalam
Pencapaian desa ODF di kab. Maros Pada Peringatan
Hari Kesehatan Nasional ke 58

2022 Penghargaan Atas Dukungan dan Sinergitasnya
dalam Upaya Penanganan dan Penegakan Hukum
Lingkungan Hidup di Kab. Maros tahun 2022

2022 Penghargaan Atas Dukungan dan Bantuan
dalam Pelaksanaan Tugas dan Fungsi Ke Imigrasian
di daerah

2023 Penghargaan Atas Perhatian dan Dedikasinya
dalam layanan Pendidikan keagamaan di Kabupaten
Maros



Hj. Suhartina Bohari, SE

Maros, 13 Juli 1981

Jl. Poros Makassar Maros Km.23

Menikah dengan
Andi Baso Arman, S.IP

PENDIDIKAN

SD No.77 Muhammadiyah
Tahun 1987 - 1993

SMP No.3 Baju Bodoa Tahun 1993-1996

SMA Rama Sejahtera

S1 Universitas Hasanuddin Jurusan
Manajemen

S2 Universitas Hasanuddin Jurusan Hukum

RIWAYAT PEKERJAAN DAN KARIR

Anggota DPRD Kabupaten Maros
Tahun 1998-2019

Wakil Bendahara PBR Kabupaten Maros

Ketua DPC PBR Kabupaten Maros

Wakil Ketua DPD PAN

Wasekjen DPP PAN

MPO PP Kabupaten Maros

Wakil Bupati Maros sampai sekarang

Ketua Golkar Maros Tahun 2022
sampai sekarang

PENGHARGAAN

2023 Penghargaan Inspirational Women Indonesia,
sebagai tokoh wanita yang memberi inspirasi
kepada Masyarakat

2023 Women Empowerment dari UNESCO Global
Geopark Rinjani Lombok pada agenda Geotourism
Conference & International ke 3 sebagai Kepala
Daerah Wanita, Inspirasi Geopark Indonesia

2023 Penghargaan Sertifikat Bebas Frambusia



A. Davied Syamsuddin, S.STP., M.Si

Bone, 24 September 1978
Jl. Garuda Maccopa No.10

Menikah dengan
Andi Indira Kusumasari, S.STP

PENDIDIKAN

- SD Negeri 1 Watampone Tahun 1990
- SMP Negeri 2 Watampone Tahun 1993
- SMA Negeri 1 Ujung Pandang 1996
- D IV Ilmu Pemerintahan STPDN tahun 2000
- S2 Universitas Hasanuddin Adiministrasi
Perencanaan Pembangunan

RIWAYAT PEKERJAAN DAN KARIR

- Staf Fungsional Sekretariat Jenderal
Departemen Dalam Negeri 1996
- Kepala Seksi Pemerintahan Kecamatan
Simbang Tahun 2000
- Sekretaris Lurah Pettuadae Kecamatan
Turikale Tahun 2001
- Lurah Boribellayya Kecamatan
Turikale Tahun 2001
- Camat Bontoa Kabupaten Maros Tahun 2005
- Kepala Kantor Pelayanan Terpadu Satu
Pintu Tahun 2010

Kepala Bagian Pengelola Data
Elektronik Sekretarian Daerah Pemkab
Maros Tahun 2010

PENGHARGAAN

- 2002 Piagam Penghargaan sebagai lurah
Kelurahan berprestasi PBB
- 2012 Penghargaan Peniti Emas Pemkab Maros
- 2013 Penghargaan Peniti Emas Pemkab Maros
- 2014 Satyalancana Karya Satya X, Kementrian
Sekretaris Negara RI

PRAKATA

Alhamdulillah Rabbil Alamin, segala Puji dan syukur kami panjatkan kehadirat Allah SWT yang telah memberikan limpahan rahmat dan karuniaNya sehingga Buku Profil Kabupaten Maros Tahun 2023 selesai kami susun. Penyusunan buku ini merupakan langkah konkrit dari Dinas Komunikasi, Informatika, Statistik dan Persandian Kabupaten Maros yang diberikan tugas selaku Wali Data di daerah yang menangani statistik sektoral.

Buku Profil Daerah Kabupaten Maros Tahun 2023, akan memuat materi :

1. Gambaran Sekilas Kabupaten Maros
2. Gambaran Umum Kondisi Daerah
3. Sektor Kesejahteraan Masyarakat
4. Sektor Pelayanan Umum
5. Data Sektoral Lintas Instansi

Dengan penyajian data yang berkualitas, akurat, lengkap, relevan, berkesinambungan dan terkini yang bersumber dari semua instansi yang ada di Kabupaten Maros, diharapkan memberikan input untuk perencanaan pembangunan yang tepat sasaran dan dapat menjawab permasalahan di daerah.

Ucapan terima kasih dan rasa hormat disampaikan seluruh Perangkat Daerah dan instansi verikal kementerian/lembaga dan pihak lain yang berkompeten dalam mendukung penyediaan data statistik sehingga penyusunan Buku Profil Kabupaten Maros Tahun 2023 bisa terlaksana dengan baik.

Sebagai penyusun, kami sadar bahwa buku ini jauh dari sempurna, untuk itu kami mohon masukan, koreksi dan saran untuk kesempurnaan buku ini dan keberlanjutan penyusunan di tahun berikutnya. Kami berharap apa yang terangkum dalam Profil Kabupaten Maros Tahun 2023 ini dapat bermanfaat bagi kita semua.

Demikian buku ini disusun, mudah-mudahan bermanfaat terutama bagi Perangkat Daerah dalam pengambilan kebijakan dan *stakeholder* yang memerlukan buku ini. Kepada semua pihak yang telah banyak membantu dalam penyampaian materi terkait kegiatan ini, diucapkan terima kasih.

Maros, September 2023
Kepala Dinas Kominfo SP Kab. Maros

Andi Baso Arman, S.IP
NIP. 197610 24200502 1 004

DAFTAR ISI

Sampul	
Lembar Judul	
Biografi Bupati Maros	
Biografi Wakil Bupati Maros	
Biografi Sekretaris Daerah Maros	
Prakata.....	vi
Daftar Isi.....	vii
Daftar Tabel.....	x
Daftar Gambar.....	xvii

BAB 1 GAMBARAN SEKILAS KABUPATEN MAROS

1.1 Visi.....	1
1.2 Misi.....	1
1.3 Sejarah Kabupaten Maros.....	2
1.4 Arti Lambang Daerah.....	4
1.5 Hari Jadi Kabupaten Maros.....	4
1.6 Pemerintahan.....	6

BAB 2 GAMBARAN UMUM KONDISI DAERAH

2.1 Geografi dan Topografi.....	9
2.1.1 Luas dan Batas Administrasi.....	10
2.1.2 Letak dan Kondisi Geografiis.....	11
2.1.3 Topografis.....	12
2.1.4 Geologi/Jenis Tanah.....	12
2.1.5 Klimatologi.....	13
2.1.6 Hidrologi.....	14
2.1.7 Penggunaan Lahan.....	14
2.2 Wilayah Rawan Bencana.....	16
2.3 Demografi.....	16

BAB 3 SEKTOR KESEJAHTERAAN MASYARAKAT

3.1 Kesejahteraan dan Pemerataan Ekonomi.....	20
3.1.1 Pertumbuhan PDRB.....	20
3.1.2 PDRB Per Kapita.....	22
3.1.3 PDRB Per Sektor.....	23
3.1.4 Gini Rasio.....	25
3.1.5 Penduduk di atas Garis Kemiskinan.....	26
3.2 Kesejahteraan Sosial.....	29
3.2.1 Angka Melek Huruf (AMH)/ Angka Harapan Lama Sekolah (AHLS).....	29

3.2.2	Rata-rata Lama Sekolah (RLS).....	30
3.2.3	Angka Partispasi Sekolah (APS).....	31
3.2.4	Angka Partisipasi Murni (APM).....	31
3.2.5	Angka Harapan Hidup (AHH).....	32
3.2.6	Indeks Pembangunan Manusia (IPM).....	33
3.3	Seni Budaya.....	34
3.3.1	Pagelaran Seni Rakyat Maros.....	35
3.3.2	Permainan Tradisional Khas Maros.....	35
3.3.3	Adat dan Tradisi.....	36
3.3.4	Alat Musik Tradisional.....	37
3.3.5	Tari-tarian Tradisional.....	39
3.3.6	Atraksi Kesenian.....	44
3.3.7	Pakaian Adat Maros.....	45
3.3.8	Senjata Tradisional.....	47
3.3.9	Kuliner Khas.....	47
3.3.10	Cerita Rakyat.....	48

BAB 4 SEKTOR PELAYANAN UMUM

4.1	Layanan Urusan Pemerintahan Wajib.....	49
4.1.1	Pendidikan.....	49
4.1.2	Kesehatan.....	67
4.1.3	Pekerjaan Umum dan Penataan Ruang.....	75
4.1.4	Perumahan Rakyat dan Kawasan Permukiman.....	89
4.1.5	Ketentraman, Ketertiban Umum dan Perlindungan Masyarakat.....	92
4.1.6	Sosial.....	94
4.2	Layanan Wajib Non Urusan.....	96
4.2.1	Tenaga Kerja.....	96
4.2.2	Pemberdayaan Perempuan dan Perlindungan Anak.....	99
4.2.3	Pertanahan.....	100
4.2.4	Lingkungan Hidup.....	101
4.2.5	Administrasi Kependudukan dan Pencatatan Sipil.....	102
4.2.6	Pemberdayaan Masyarakat Desa.....	107
4.2.7	Pengendalian Penduduk dan Keluarga Berencana.....	111
4.2.8	Perhubungan.....	114
4.2.9	Komunikasi dan Informatika.....	118
4.2.10	Koperasi, Usaha Kecil dan Menengah.....	131
4.2.11	Penanaman Modal.....	134
4.2.12	Kepemudaan dan Olahraga.....	136
4.2.13	Perpustakaan dan Kearsipan.....	140

4.3	Layanan Urusan Pilihan.....	141
4.3.1	Perikanan.....	141
4.3.2	Pariwisata.....	147
4.3.3	Pertanian.....	153
4.3.4	Peternakan.....	159
4.3.5	Perdagangan.....	162
4.3.6	RSUD dr. La Palaloi.....	165
4.4	Layanan Fungsi Penunjang dan Administrasi Pemerintahan.....	171
4.4.1	Administrasi Pemerintahan.....	171
4.4.2	Kepegawaian.....	183
4.4.3	Keuangan dan Asset Daerah.....	186

BAB 5 DATA SEKTORAL LINTAS INSTANSI

5.1.	Kementerian Agama.....	194
5.2.	Pengadilan Negeri Maros.....	198
5.3.	Pengadilan Agama Maros	199
5.4.	Kejaksaan Negeri Maros	200
5.5.	Kepolisian Resort Maros	201
5.6.	Lembaga Pemasyarakatan Kelas II A Maros.....	202
5.7.	PT. Angkasa Pura I Makassar.....	203
5.8.	PLN ULP Maros.....	205
5.9.	Telkom Area Maros.....	206
5.10.	Kantor Pos Maros.....	207
5.11.	Jasa Ekspedisi.....	208
5.12.	PDAM Tirta Bantimurung Maros.....	209

DAFTAR TABEL

Tabel 1.	Daftar Pembagian Wilayah Kabupaten Maros	7
Tabel 2.	Daftar Bupati dan Wakil Bupati Maros 1960 – 2022	8
Tabel 3.	Luas Wilayah Kabupaten Maros	11
Tabel 4.	Jenis Tanah	13
Tabel 5.	Data Suhu Udara, Kelembaban, Tekanan Udara, Kecepatan Angin, Penyinaran Matahari, Curah Hujan dan Hari Hujan Menurut Bulan Tahun 2022 di Kab. Maros	14
Tabel 6.	Luas Lahan Menurut Kecamatan dan Jenis Penggunaannya Tahun 2015.....	15
Tabel 7.	Laju Pertumbuhan Penduduk per Tahun, Distribusi Persentase Penduduk, dan Kepadatan Penduduk Menurut Kecamatan di Kabupaten Maros, 2022	16
Tabel 8.	Jumlah Penduduk berdasarkan Jenis Kelamin dan Rasio Jenis Kelamin Penduduk Menurut Kecamatan di Kabupaten Maros, 2022	17
Tabel 9.	Jumlah Penduduk Kab. Maros Berdasarkan Kelompok Umur Tahun 2022.....	18
Tabel 10.	Laju Pertumbuhan PDRB Atas Dasar Harga Konstan 2010 Menurut Lapangan Usaha di Kabupaten Maros (persen), 2019–2022.....	20
Tabel 11.	PDRB Atas Dasar Harga Konstan 2010 Menurut Lapangan Usaha di Kabupaten Maros (miliar rupiah), 2018–2022	21
Tabel 12.	PDRB Perkapita kabupaten Maros Tahun 2020 – 2022	22
Tabel 13.	Distribusi Persentase PDRB Atas Dasar Harga Berlaku Menurut Lapangan Usaha di Kabupaten Maros, 2018–2022	23
Tabel 14.	PDRB Atas Dasar Harga Berlaku Menurut Lapangan Usaha di Kabupaten Maros (miliar rupiah), 2018–2022	24
Tabel 15.	Gini Rasio di Kabupaten Maros, Tahun 2016 – 2022	25
Tabel 16.	Garis Kemiskinan, Jumlah dan Persentase Penduduk Miskin di Kabupaten Maros, 2015–2022.....	27
Tabel 17.	Indeks Kedalaman Kemiskinan dan Indeks Keparahan Kemiskinan di Kabupaten Maros, 2015–2022.....	28
Tabel 18.	Persentase Penduduk Berumur 15 Tahun ke Atas yang Melek Huruf Menurut Kelompok Umur di Kabupaten Maros, 2021 dan 2022	29
Tabel 19.	Angka Melek Huruf (AMH) dan Angka Harapan Lama Sekolah (AHLS) di kab. Maros Tahun 2020 - 2022	30
Tabel 20.	Angka Rata-rata Lama Sekolah (RLS) dan Angka Harapan Hidup (AHH) di kabupaten Maros Tahun 2020 - 2022	30
Tabel 21.	Angka Partisipasi Sekolah (APS) Kabupaten Maros Tahun 2018 – 2022	31
Tabel 22.	Angka Partisipasi Murni (APM) Menurut Jenjang Pendidikan di Kab. 2021 dan 2022	31
Tabel 23.	Angka Harapan Hidup (AHH) Kab. Maros Tahun 2020 – 2022.....	32

Tabel 24.	Perbandingan Indeks Pembangunan Manusia (IPM) Kab. Maros, Provinsi dan Nasional Tahun 2012 – 2022	33
Tabel 25.	Jumlah Sekolah, Murid dan Guru PAUD di Kab. Maros Menurut Kecamatan Tahun 2022	49
Tabel 26.	Jumlah Sekolah, Murid dan Guru TK di Kab. Maros Menurut Kecamatan Tahun 2022	51
Tabel 27.	Daftar Jumlah Sekolah, Murid dan Guru RA di Kab. Maros Menurut Kecamatan Tahun 2022	53
Tabel 28.	Jumlah Murid dan Guru SD di Kab. Maros Menurut Kecamatan Tahun 2022	54
Tabel 29.	Jumlah Sekolah, Murid dan Guru MI di Kab. Maros Menurut Kecamatan Tahun 2022	56
Tabel 30.	Jumlah Murid dan Guru SMP di Kab. Maros Menurut Kecamatan Tahun 2022	57
Tabel 31.	Jumlah Sekolah, Murid dan Guru MTs di Kab. Maros Menurut Kecamatan Tahun 2022	59
Tabel 32.	Rekapitulasi Jumlah Sekolah TK, SD dan SMP di Kab. Maros Menurut Kecamatan Tahun 2022	61
Tabel 33.	Daftar SLB di Kab. Maros Tahun 2022	62
Tabel 34.	Daftar Sekolah Menengah Kejuruan (SMK) di Kab. Maros Tahun 2022	62
Tabel 35.	Daftar Sekolah Menengah Atas (SMA) di Kab. Maros Tahun 2022	64
Tabel 36.	Daftar Madrasah Aliyah (MA) di Kab. Maros Tahun 2022	65
Tabel 37.	Jumlah Fasilitas Kesehatan Menurut Kecamatan di Kab. Maros Tahun 2022	67
Tabel 38.	Jumlah Tenaga Kesehatan Menurut Kecamatan di kab. Maros Tahun 2022	68
Tabel 39.	Jumlah Pasien Pengguna Jaminan Kesehatan Tahun 2022	69
Tabel 40.	Jumlah Kunjungan ke Sarana Pelayanan Kesehatan Menurut Kecamatan di Kabupaten Maros Tahun 2022	70
Tabel 41.	Jumlah Pos Yandu Berdasarkan Strata dan Pos Yandu Aktif di Kab. Maros Tahun 2022	71
Tabel 42.	Jumlah Kasus Penyakit Tertinggi Menurut Kecamatan di Kab. Maros Tahun 2022	72
Tabel 43.	Jumlah Gizi Buruk pada Balita Menurut Kecamatan di Kabupaten Maros Tahun 2022	73
Tabel 44.	Jumlah Kematian Ibu, Bayi, dan Balita, dan Jumlah Kelahiran Menurut Kecamatan Di Kabupaten Maros Tahun 2022	74
Tabel 45.	Kondisi Panjang Jalan di Kab. Maros Menurut Kecamatan Tahun 2022	75
Tabel 46.	Jenis Permukaan Jalan di Kab. Maros Menurut Kecamatan Tahun 2022	76
Tabel 47.	Jumlah dan Kondisi Jembatan di Kab. Maros Menurut Kecamatan Tahun 2022	77
Tabel 48.	Jenis Permukaan Jembatan di Kab. Maros Menurut Kecamatan Tahun 2022	78
Tabel 49.	Jenis Struktur Jembatan di Kab. Maros Menurut Kecamatan Tahun 2022	79

Tabel 50.	Data Jumlah PJU di Kab. Maros Menurut Kecamatan Tahun 2022	80
Tabel 51.	Daerah Irigasi (DI) yang Menjadi Kewenangan Kab. Maros Tahun 2022.....	81
Tabel 52.	Panjang Drainase yang Dibangun Menurut Kecamatan Tahun 2022.....	83
Tabel 53.	Panjang Jalan Lingkungan yang Dibangun Menurut Kecamatan Tahun 2022.....	84
Tabel 54.	Data Cakupan Pelayanan Sanitasi/ Air Limbah di Kab. Maros Tahun 2022....	84
Tabel 55.	Jumlah Rekomendasi Penataan Ruang Menurut Jenis Kegiatan Tahun 2022.....	87
Tabel 56.	Jumlah Siteplan yang Disahkan Menurut Jenis Pemanfaatan Tahun 2022.....	88
Tabel 57.	Jumlah Rumah Tangga Bangunan Rumah Tidak Layak Huni (RTLH) Menurut Kecamatan di Kab. Maros Tahun 2022	89
Tabel 58.	Jumlah Rumah Berdasarkan Kategori Menurut Kecamatan	90
Tabel 59.	Jumlah Penerima Bedah Rumah Menurut Kecamatan di Kab. Maros Tahun 2022	91
Tabel 60.	Jumlah RTLH di Kab. Maros Sampai Akhir Tahun 2022.....	92
Tabel 61.	Pelaksanaan Kegiatan Trantibum di Kab. Maros Tahun 2022	93
Tabel 62.	Jumlah Kejadian Kebakaran di Kab. Maros Menurut Kecamatan Tahun 2022.....	93
Tabel 63.	Jumlah Penerima BPNT dan KIS di Kab. Maros Menurut Kecamatan Tahun 2022.....	94
Tabel 64.	Jumlah Penerima Bantuan PKH di Kab. Maros Menurut Kecamatan Tahun 2022.....	95
Tabel 65.	Jumlah RumahTangga Miskin di Kab. Maros Menurut Kecamatan Tahun 2022.....	96
Tabel 66.	Penyaluran Bantuan Sosial di Kab. Maros Menurut Kecamatan Tahun 2022.....	96
Tabel 67.	Jumlah Pencari Kerja di Kab. Maros Menurut Kecamatan Tahun 2022	97
Tabel 68.	Rekapitulasi Pencari Kerja Berdasarkan Tingkat Pendidikan Tahun 2022	98
Tabel 69.	Jumlah Penduduk Berumur 15 Tahun Keatas Menurut Jenis Kegiatan Selama Seminggu yang Lalu dan Jenis Kelamin di Kabupaten Maros 2022	98
Tabel 70.	Penduduk Berumur 15 Tahun ke Atas Menurut Pendidikan Tertinggi yang Ditamatkan dan Jenis Kegiatan Selama Seminggu yang Lalu di Kabupaten Maros, 2022	99
Tabel 71.	Penduduk Berumur 15 Tahun Ke Atas yang Bekerja Selama Seminggu yang Lalu Menurut Status Pekerjaan Utama dan Jenis Kelamin di Kabupaten Maros, 2022.....	99
Tabel 72.	Jumlah Pengaduan Masalah Perempuan dan Anak di Kab. Maros Menurut Kecamatan Tahun 2022.....	99
Tabel 73.	Jumlah Sertifikat yang Diterbitkan di Kab. Maros Menurut Kecamatan Tahun 2022.....	100
Tabel 74.	Jumlah Izin/Rekomendasi Kelayakan Lingkungan yang Dikeluarkan di Kab. Maros Menurut Kecamatan Tahun 2022.....	102

Tabel 75.	Jumlah Penduduk Pemilik Kartu Keluarga di Kab. Maros Tahun 2022	103
Tabel 76.	Jumlah Penduduk kab. Maros Berdasarkan Status Perkawinan Tahun 2022.....	104
Tabel 77.	Jumlah Penduduk Pemilik Akte Kelahiran di Kab. Maros Tahun 2022.....	105
Tabel 78.	Jumlah Kepemilikan Kartu Identitas Anak (KIA) Umur 0-16 Tahun di Kab. Maros Tahun 2022.....	106
Tabel 79.	Data Jumlah Desa, Dusun, RW dan RT di Kab. Maros Menurut Kecamatan Tahun 2022	107
Tabel 80.	Status Desa di Kab. Maros Menurut Kecamatan Tahun 2021	108
Tabel 81.	Jumlah Lembaga Kemasyarakatan di Kab. Maros Menurut Kecamatan Tahun 2022	109
Tabel 82.	Jumlah BUMDES di Kab. Maros Menurut Kecamatan Tahun 2022	110
Tabel 83.	Jumlah Dana Desa di Kab. Maros Menurut Kecamatan Tahun 2022.....	110
Tabel 84.	Jumlah Klinik KB dan Pos Pelayanan KB Desa Menurut Kecamatan di Kab. Maros Tahun 2022.....	111
Tabel 85.	Jumlah Petugas KB di Kab. Maros Menurut Kecamatan tahun 2022.....	112
Tabel 86.	Jumlah Pasangan Usia Subur (PUS) dan Peserta Aktif KB Menurut Kecamatan di Kab. Maros Tahun 2022	113
Tabel 87.	Jumlah Sarana dan Prasarana Perhubungan di Kabupaten Maros Tahun 2022.....	114
Tabel 88.	Jumlah Sarana dan Prasarana Lalu Lintas Menurut Kecamatan di Kab. Maros Tahun 2022.....	115
Tabel 89.	Perizinan Angkutan Umum di Kab. Maros Tahun 2022	115
Tabel 90.	Jumlah Kendaraan Bermotor di Kab. Maros Menurut Kecamatan Tahun 2022.....	116
Tabel 91.	Jumlah Kendaraan Bermotor di Kab. Maros Menurut Jenisnya Tahun 2022.....	117
Tabel 92.	Data Peliputan Berita dan Publikasi di Kab. Maros Tahun 2022	117
Tabel 93.	Jumlah Menara Telekomunikasi di Kab. Maros Menurut Kecamatan Tahun 2022.....	118
Tabel 94.	Aplikasi Aktif Pemerintah Kab. Maros Tahun 2022.....	119
Tabel 95.	Data Jenis Koperasi di Kab. Maros Menurut Kecamatan Tahun 2022	131
Tabel 96.	Data Jenis Usaha Koperasi di Kab. Maros Menurut Kecamatan Tahun 2022	132
Tabel 97.	Jumlah Koperasi Aktif dan Baru di Kab. Maros Menurut Kecamatan Tahun 2022.....	133
Tabel 98.	Data Realisasi Izin Mendirikan Bangunan (IMB) di Kab. Maros Menurut Kecamatan Tahun 2022	134
Tabel 99.	Data Izin Mendirikan Bangunan (IMB) Menurut Jenis Peruntukan di Kab. Maros Tahun 2022.....	135
Tabel 100.	Data Izin Menara Telekomunikasi di Kab. Maros Tahun 2022.....	135
Tabel 101.	Data Perusahaan Berizin di Kab. Maros Menurut Kecamatan Tahun 2022.....	136
Tabel 102.	Data Capaian Cabang Olahraga di Kab. Maros Tahun 2022.....	136

Tabel 103. Data Jumlah Wasit di Kab. Maros Menurut Cabang Olahraga Tahun 2022	137
Tabel 104. Data Cabang Olahraga Disabilitas di Kab. Maros Tahun 2022	138
Tabel 105. Data Lapangan Cabang Olahraga di Kab. Maros Menurut Kecamatan Tahun 2022	138
Tabel 106. Data Jenis dan status Kepemilikan Lapangan Olahraga di Kab. Maros Menurut Kecamatan Tahun 2022.....	139
Tabel 107. Data Perpustakaan di Kab. Maros Tahun 2022	140
Tabel 108. Data Jumlah Perpustakaan di Kab. Maros Menurut Kecamatan Tahun 2022.....	140
Tabel 109. Data Produksi Perikanan Tangkap di Kab. Maros Menurut Kecamatan Tahun 2022	141
Tabel 110. Data Produksi Perikanan Budidaya di Kab. Maros Menurut Kecamatan Tahun 2022	142
Tabel 111. Data Jumlah Rumah Tangga Perikanan (RTP) di Kab. Maros Menurut Kecamatan Tahun 2022	143
Tabel 112. Data Jumlah Kapal Penangkap Ikan di Kab. Maros Menurut Kecamatan Tahun 2022	144
Tabel 113. Data Luas dan Produksi Ikan Tambak di Kab. Maros Menurut Kecamatan Tahun 2022	145
Tabel 114. Data Binaan Kelompok Nelayan di Kab. Maros Tahun 2022	146
Tabel 115. Data Nilai Produksi Perikanan di Kab. Maros Menurut Kecamatan Tahun 2022.....	146
Tabel 116. Data Jumlah Wisatawan di Kab. Maros Menurut Bulan Tahun 2022	147
Tabel 117. Data Objek Wisata di Kab. Maros Tahun 2022.....	148
Tabel 118. Data Jenis/Kategori Objek Wisata di Kab. Maros Menurut Tahun 2022.....	149
Tabel 119. Data Akomodasi Wisata di Kab. Maros Tahun 2022.....	150
Tabel 120. Jumlah Restoran/Rumah Makan di Kab. Maros Menurut Tahun 2022.....	151
Tabel 121. Festival Seni dan Budaya di Kab. Maros Tahun 2022	152
Tabel 122. Data Sanggar Seni di Kab. Maros Tahun 2022	152
Tabel 123. Data Produksi Tanaman Padi Sawah di Kab. Maros Menurut Kecamatan Tahun 2021	153
Tabel 124. Data Produksi Tanaman Padi Ladang dan Holtikultura di Kab. Maros Menurut Kecamatan Tahun 2022.....	154
Tabel 125. Data Produksi Tanaman Sayuran di Kabupaten Maros Menurut Kecamatan Tahun 2022	154
Tabel 126. Data Luas Lahan dan Produksi Buah-buahan di Kabupaten Maros Menurut Kecamatan Tahun 2022	155

Tabel 127. Data Produksi Tanaman Perkebunan di Kabupaten Maros Menurut Kecamatan Tahun 2022	156
Tabel 128. Data Produksi Tanaman Perkebunan di Kabupaten Maros Menurut Kecamatan Tahun 2022 (Lanjutan)	156
Tabel 129. Data Lahan Kebun, Ladang dan Lahan Tidak Terpakai di Kabupaten Maros Menurut Kecamatan Tahun 2022.....	157
Tabel 130. Data Populasi Ternak di Kabupaten Maros Menurut Kecamatan Tahun 2022.....	158
Tabel 131. Data Populasi Unggas di Kabupaten Maros Menurut Kecamatan Tahun 2022.....	159
Tabel 132. Data Produksi Telur di Kabupaten Maros Menurut Kecamatan Tahun	160
Tabel 133. Data Pematangan Ternak di Kabupaten Maros Tahun 2022	161
Tabel 134. Data Jumlah Perusahaan Berbadan Hukum di Kab. Maros Tahun 2022	162
Tabel 135. Jumlah Tenaga Kerja Perusahaan di Kab. Maros Menurut Kategori dan jenis Kelamin Tahun 2022	163
Tabel 136. Data Jumlah Pedagang di Kab. Maros Menurut Kecamatan Tahun 2022.....	164
Tabel 137. Data Jumlah Sarana Perdagangan di Kab. Maros Menurut Kecamatan Tahun 2022	165
Tabel 138. Data Penderita Rawat Jalan Menurut Jenis Penyakit di RSUD dr. La Palaloi Kab. Maros Tahun 2022	165
Tabel 139. Data Jumlah Penderita Rawat Inap Menurut Jenis Penyakit di RSUD dr. La Palaloi Kab. Maros Tahun 2022	166
Tabel 140. Data Distribusi Pasien Rawat Jalan Menurut Jenis pembayaran di RSUD dr. La Palaloi Kab. Maros Tahun 2022.....	167
Tabel 141. Data Distribusi Pasien Rawat Inap Menurut Jenis Pembayaran di RSUD dr. La Palaloi Kab. Maros Tahun 2022.....	168
Tabel 142. Data Tenaga Kesehatan di RSUD dr. La Palaloi Kab. Maros Tahun 2022.....	169
Tabel 143. Data Sarana dan Prasarana RSUD La Palaloi Kab. Maros Tahun 2022.....	170
Tabel 144. Daftar Organisasi Perangkat Daerah Kabupaten Maros Tahun 2022	171
Tabel 145. Rencana Program Kerja OPD Kab. Maros Tahun 2022.....	172
Tabel 146. Jumlah Peraturan yang Diterbitkan di Kab. Maros Tahun 2022	181
Tabel 147. Daftar Peraturan Daerah yang Diterbitkan di Maros Tahun 2022	182
Tabel 148. Jumlah ASN Kabupaten Maros Menurut Perangkat Daerah dan Jenis Kelamin Tahun 2022	183
Tabel 149. Jumlah ASN Kabupaten Maros Menurut Golongan Ruang/Pangkat dan Jenis Kelamin Tahun 2022	184
Tabel 150. Jumlah ASN Kabupaten Maros Menurut Jabatan Per Eselon dan Jenis Kelamin Tahun 2022	185
Tabel 151. Jumlah ASN Kabupaten Maros Menurut Pendidikan dan Jenis Kelamin Tahun 2022	185
Tabel 152. Data Pendapatan Daerah Tahun 2022.....	186
Tabel 153. Data Belanja Daerah Tahun 2022	188
Tabel 154. Inventarisasi Tanah Milik Pemerintah Daerah Kab. Maros Tahun 2022.....	189

Tabel 155. Inventarisasi Bangunan Gedung Milik Pemerintah Daerah Kab. Maros Tahun 2022.....	190
Tabel 156. Inventarisasi Kendaraan Dinas Milik Pemerintah Daerah Kab. Maros Tahun 2022.....	192
Tabel 157. Data Penganut Agama di Kab. Maros Menurut Kecamatan Tahun 2022	194
Tabel 158. Data Jumlah Rumah Ibadah di Kab. Maros Menurut Kecamatan Tahun 2022.....	195
Tabel 159. Data Perkawinan Tercatat di Kementerian Agama Kab. Maros Menurut Kecamatan Tahun 2022	196
Tabel 160. Data Surat Nikah yang Dikeluarkan di Kab. Maros Menurut Kecamatan Tahun 2022	197
Tabel 161. Data Banyaknya Perkara yang Diterima dan Diselesaikan Tahun 2022	198
Tabel 162. Banyaknya Perkara yang Diterima Menurut Bulan dan Jenis Perkara Tahun 2022	199
Tabel 163. Banyaknya Perkara yang Diputus Menurut Bulan dan Jenis Perkara Tahun 2022	199
Tabel 164. Faktor Penyebab Perceraian Menurut Bulan Tahun 2022	200
Tabel 165. Jumlah Perkara yang Diterima dan Selesai Menurut Bulan Tahun 2022	201
Tabel 166. Jumlah Kejadian Tindak Pidana dan Penyelesaiannya Menurut Kepolisian Sektor Kab. Maros Tahun 2022.....	201
Tabel 167. Jumlah Narapidana Menurut Bulan dan Jenis Kelamin Tahun 2022.....	202
Tabel 168. Jumlah Narapidana Menurut Bulan dan Kelompok Umur Tahun 2022	203
Tabel 169. Jumlah Lalu Lintas Penerbangan Angkasa Pura I Menurut Bulan Tahun 2022.....	204
Tabel 170. Data Lalu Lintas Penumpang Penerbangan Angkasa Pura I Menurut Bulan Tahun 2022	204
Tabel 171. Data Daya, Produksi dan Distribusi Listrik di Kab. Maros Tahun 2022	205
Tabel 172. Jumlah Pelanggan Listrik di Kab. Maros Menurut Kecamatan Tahun 2022 ...	206
Tabel 173. Data Akses Internet di Kab. Maros Tahun 2022	206
Tabel 174. Data Kantor Pos Pembantu di Kabupaten Maros Menurut Kecamatan Tahun 2022	207
Tabel 175. Data Layanan Pos di Kabupaten Maros Menurut Bulan Tahun 2022.....	208
Tabel 176. Jumlah Perusahaan Ekspedisi yang Beroperasi di Kab. Maros Tahun 2022	208
Tabel 177. Jumlah Pelanggan PDAM di Kab. Maros Menurut Kelompok/Golongan Tarif Tahun 2022.....	209

DAFTAR GAMBAR

Gambar 1.	Foto udara Kawasan Perkantoran Bupati Maros	8
Gambar 2.	Peta Adminsitrasi Kab. Maros	10
Gambar 3.	Grafik Komposisi Penggunaan Lahan di Kabupaten Maros tahun 2015	15
Gambar 4.	Diagram Pertumbuhan Penduduk Menurut Kecamatan di Kabupaten Maros, 2022	17
Gambar 5.	Jumlah Penduduk Kab. Maros berdasarkan Jenis Kelamin Tahun 2022 ...	18
Gambar 6.	Diagram Penduduk Kab. Maros Berdasarkan Kelompok Umur Tahun 2022.....	19
Gambar 7.	Diagram Laju Pertumbuhan Ekonomi Kabupaten Maros Tahun 2019-2022.....	21
Gambar 8.	Diagram PDRB Atas Dasar Harga Konstan 2010 Menurut Lapangan Usaha di Kabupaten Maros (miliar rupiah), 2018–2022	22
Gambar 9.	Diagram PDRB Perkapita kabupaten Maros Tahun 2020 – 2022	23
Gambar 10.	Diagram Distribusi Persentase PDRB Atas Dasar Harga Berlaku Menurut Lapangan Usaha di Kabupaten Maros, 2018–2022	24
Gambar 11.	Diagram Perkembangan Gini Rasio di Kabupaten Maros, Tahun 2016 – 2022	26
Gambar 12.	Diagram Jumlah Penduduk Miskin di Kabupaten Maros (ribu), 2015–2022	27
Gambar 13.	Diagram Indeks Kedalaman Kemiskinan dan Indeks Keperahan Kemiskinan di Kabupaten Maros, 2015–2022	28
Gambar 14.	Diagram Perkembangan Angka Harapan Hidup (AHH) Kab. Maros Tahun 2020 – 2022	32
Gambar 15.	Diagram Perkembangan Indeks Pembangunan Manusia (IPM) Kab. Maros Tahun 2012 – 2022	33
Gambar 16.	Diagram Perbandingan Indeks Pembangunan Manusia (IPM) Kab. Maros, Provinsi dan Nasional Tahun 2018 – 2022	34
Gambar 17.	Diagram Jumlah Sekolah PAUD di Kab. Maros Menurut Kecamatan Tahun 2022	50
Gambar 18.	Diagram Jumlah Murid dan Guru PAUD di Kab. Maros Menurut Kecamatan Tahun 2022	50
Gambar 19.	Diagram Jumlah Sekolah TK di Kab. Maros Menurut Kecamatan Tahun 2022.....	51
Gambar 20.	Diagram Jumlah Guru TK di Kab. Maros Menurut Kecamatan Tahun 2022.....	52
Gambar 21.	Diagram Jumlah Murid TK di Kab. Maros Menurut Kecamatan Tahun 2022.....	52

Gambar 22.	Diagram Jumlah Sekolah RA di Kab. Maros Menurut Kecamatan Tahun 2022.....	53
Gambar 23.	Diagram Jumlah Murid dan Guru RA di Kab. Maros Menurut Kecamatan Tahun 2022.....	54
Gambar 24.	Diagram Jumlah Sekolah SD di Kab. Maros Menurut Kecamatan Tahun 2022.....	55
Gambar 25.	Diagram Jumlah Murid SD di Kab. Maros Menurut Kecamatan Tahun 2022.....	55
Gambar 26.	Diagram Jumlah Guru SD di Kab. Maros Menurut Kecamatan Tahun 2022.....	55
Gambar 27.	Diagram Jumlah Sekolah MI di Kab. Maros Menurut Kecamatan Tahun 2022.....	56
Gambar 28.	Diagram Jumlah Murid dan Guru MI di Kab. Maros Menurut Kecamatan Tahun 2022.....	57
Gambar 29.	Diagram Jumlah Sekolah SMP di Kab. Maros Menurut Kecamatan Tahun 2022.....	58
Gambar 30.	Diagram Jumlah Siswa SMP di Kab. Maros Menurut Kecamatan Tahun 2022.....	58
Gambar 31.	Diagram Jumlah Guru SMP di Kab. Maros Menurut Kecamatan Tahun 2022.....	59
Gambar 32.	Diagram Jumlah Sekolah MTs di Kab. Maros Menurut Kecamatan Tahun 2022.....	60
Gambar 33.	Diagram Jumlah Murid dan Guru MTs di Kab. Maros Menurut Kecamatan Tahun 2022.....	60
Gambar 34.	Rekapitulasi Jumlah Sekolah TK, SD dan SMP di Kab. Maros Menurut Kecamatan Tahun 2022.....	61
Gambar 35.	Diagram Jumlah SMK di Kab. Maros Tahun 2022.....	63
Gambar 36.	Diagram Sekolah Menengah Atas (SMA) di Kab. Maros Tahun 2022.....	65
Gambar 37.	Diagram Jumlah MA di Kab. Maros Tahun 2022.....	66
Gambar 38.	Diagram Perbandingan Jumlah Murid SMA, SMK dan MA di Kab. Maros Tahun 2022.....	66
Gambar 39.	Diagram Fasilitas Kesehatan Menurut Kecamatan di Kabupaten Maros Tahun 2022.....	67
Gambar 40.	Diagram Jumlah Tenaga Kesehatan menurut Kecamatan Di Kab. Maros Tahun 2022.....	68
Gambar 41.	Jumlah Pasien Pengguna Jaminan Kesehatan Tahun 2022.....	69
Gambar 42.	Diagram Kunjungan ke Sarana Pelayanan Kesehatan Tahun 2022.....	70
Gambar 43.	Diagram Pos Yandu di Kab. Maros Tahun 2022.....	71
Gambar 44.	Diagram Kasus Penyakit Tertinggi Menurut Kecamatan di Kab. Maros Tahun 2022.....	72
Gambar 45.	Diagram Jumlah Penderita Gizi Buruk pada Balita Menurut Kecamatan Di Kab. Maros Tahun 2022.....	73
Gambar 46.	Diagram Jumlah Kematian Ibu, Bayi dan Balita dan Jumlah Kelahiran Menurut Kecamatan di Kab. Maros Tahun 2022.....	74

Gambar 47.	Diagram Panjang Jalan di Kab. Maros Menurut Kecamatan Tahun 2022...	75
Gambar 48.	Diagram Kondisi Jalan di Kab.Maros Menurut Kecamatan Tahun 2022	76
Gambar 49.	Diagram Jenis Permukaan Jalan di Kab.Maros Menurut Kecamatan Tahun 2022	77
Gambar 50.	Diagram Jumlah dan Kondisi Jembatan di Kab.Maros Menurut Kecamatan Tahun 2022	78
Gambar 51.	Diagram Jenis Permukaan Jembatan di Kabupaten Maros Menurut Kecamatan Tahun 2022	79
Gambar 52.	Diagram Jenis Struktur Jembatan di Kab. Maros Menurut Kecamatan Tahun 2022	80
Gambar 53.	Diagram Jumlah PJU di Kab.Maros Menurut Kecamatan Tahun 2022	81
Gambar 54.	Diagram Jumlah Rekomendasi Penataan Ruang Menurut Jenis Kegiatan Tahun 2022	88
Gambar 55.	Diagram Jumlah Siteplan yang Disahkan Menurut Jenis Pemanfaatan Tahun 2022	89
Gambar 56.	Diagram Jumlah Rumah Tangga RTLH di Kab.Maros Tahun 2022	90
Gambar 57.	Jumlah Rumah Berdasarkan Kategori Menurut Kecamatan di Kabupaten Maros Tahun 2022	91
Gambar 58.	Diagram Jumlah Penerima Bantuan PKH di Kab.Maros Menurut Kecamatan Tahun 2022	95
Gambar 59.	Diagram Jumlah Pencari Kerja Berdasarkan Tingkat Pendidikan Tahun 2022	97
Gambar 60.	Diagram Jumlah Pencari Kerja Berdasarkan Tingkat Pendidikan Tahun 2022	98
Gambar 61.	Diagram Jumlah Pengaduan Masalah Perempuan dan Anak di Kab. Maros Menurut Kecamatan Tahun 2022	100
Gambar 62.	Diagram Penduduk Pemilik Kartu Keluarga di Kab. Maros Tahun 2022	103
Gambar 63.	Diagram Jumlah Penduduk Kab.Maros Berdasarkan Status Perkawinan Tahun 2022	104
Gambar 64.	Diagram Jumlah Anak 0-18 Tahun di Kab.Maros Tahun 2022	105
Gambar 65.	Diagram Sudah Memiliki Akte Kelahiran di Kab.Maros Tahun 2022	106
Gambar 66.	Diagram Kepemilikan Kartu Identitas Anak (KIA) Umur 0-16 Tahun Di Kabupaten Maros Tahun 2022	107
Gambar 67.	Status Desa di Kab. Maros Menurut Kecamatan Tahun 2022	108
Gambar 68.	Diagram Jumlah Lembaga Kemasyarakatan di Kab.Maros Menurut Kecamatan Tahun 2022	109
Gambar 69.	Diagram Jumlah Klinik KB dan Pos Pelayanan KB Desa Menurut Kecamatan di Kab. Maros Tahun 2022	111
Gambar 70.	Diagram Jumlah Petugas KB Tahun 2022	112
Gambar 71.	Diagram Jumlah Petugas KB yang mendapat Pelatihan Tahun 2022	113
Gambar 72.	Jumlah Peserta Aktif KB Menurut Kecamatan di Kab.Maros Tahun 2022..	114
Gambar 73.	Diagram Perizinan Angkutan Umum di Kab.Maros Tahun 2022	116
Gambar 74.	Diagram Jumlah Kendaraan Bermotor di Kab.Maros Menurut Jenis Tahun 2022	117

Gambar 75.	Diagram Jenis Koperasi di Kab.Maros Menurut Kecamatan Tahun 2022	132
Gambar 76.	Diagram Jumlah Koperasi Aktif di Kab.Maros Tahun 2022.....	134
Gambar 77.	Diagram Jumlah Wasit di Kab.Maros Menurut Cabang Olahraga Tahun 2022.....	137
Gambar 78.	Diagram Jenis Lapangan Olahraga di Kab.Maros Menurut Kecamatan Tahun 2022.....	139
Gambar 79.	Diagram Produksi Perikanan Tangkap di Kab.Maros Menurut Kecamatan Tahun 2022	141
Gambar 80.	Diagram Produksi Perikanan Budidaya di Kabupaten Maros Menurut Kecamatan Tahun 2022	142
Gambar 81.	Diagram Jumlah Rumah Tangga Perikanan (RTP) di Kab. Maros Menurut Kecamatan Tahun 2022.....	143
Gambar 82.	Diagram Luas Tambak Di Kabupaten Maros menurut Kecamatan Tahun 2022.....	145
Gambar 83.	Diagram Nilai Produksi Perikanan di Kab.Maros Menurut Kecamatan Tahun 2022	147
Gambar 84.	Diagram Kategori Objek Wisata di Kab. Maros Menurut Tahun 2022.....	150
Gambar 85.	Jumlah Restoran/Rumah Makan di Kab.Maros Menurut Tahun 2022.....	151
Gambar 86.	Diagram Produksi Tanaman Padi Sawah di Kab. Maros Menurut Kecamatan Tahun 2022	153
Gambar 87.	Luas Lahan Berdasarkan Jenis Pengairan Menurut Kecamatan 2022.....	157
Gambar 88.	Diagram Lahan Kebun, Ladang dan Lahan Tidak Terpakai Menurut Kecamatan Tahun 2022	158
Gambar 89.	Diagram Populasi Ternak di Kabupaten Maros Menurut Kecamatan Tahun 2021	159
Gambar 90.	Diagram Populasi Unggas di Kab.Maros Menurut Kecamatan Tahun 2022.....	160
Gambar 91.	Diagram Produksi Telur di Kab.Maros Menurut Kecamatan Tahun 2022 ..	161
Gambar 92.	Diagram Pematangan Ternak di Kab.Maros Tahun 2022	162
Gambar 93.	Diagram Jumlah Perusahaan Berbadan Hukum di Kab.Maros Sampai Tahun 2022.....	163
Gambar 94.	Diagram Jumlah Pedagang di Kab.Maros Menurut Kecamatan Tahun 2022.....	164
Gambar 95.	Diagram Jumlah Penderita Rawat Jalan Menurut Jenis Penyakit di RSUD dr.La Palaloi Kab.Maros Tahun 2022	166
Gambar 96.	Diagram Distribusi Pasien Rawat Jalan Menurut Jenis Pembayaran Di RSUD dr. La Palaloi Kab.Maros Tahun 2022	168
Gambar 97.	Diagram Distribusi Pasien Rawat Inap Menurut Jenis Pembayaran di RSUD dr. La Palaloi Kab.Maros Tahun 2022	169
Gambar 98.	Diagram Jumlah Peraturan yang diterbitkan di Kab.Maros Tahun 2022	182
Gambar 99.	Diagram Perbandingan ASN di Kabupaten Maros Menurut Golongan Dan Jenis Kelamin Tahun 2022	185

Gambar 100.	Diagram Jumlah ASN Kab.Maros Menurut Pendidikan dan Jenis Kelamin Tahun 2022	186
Gambar 101.	Diagram Penganut Agama di Kab. Maros Menurut Kecamatan Tahun 2022.....	194
Gambar 102.	Diagram Perkawinan Tercatat di Kementerian Agama Kab. Maros Menurut Kecamatan Tahun 2022	196
Gambar 103.	Diagram Surat Nikah yang dikeluarkan di Kabupaten Maros Menurut Kecamatan Tahun 2022	197
Gambar 104	Diagram Jumlah Narapidana Menurut Bulan dan Jenis Kelamin Tahun 2022.....	202
Gambar 105.	Diagram Jumlah Narapidana Menurut Bulan dan Kelompok Umur Tahun 2022	203
Gambar 106.	Diagram Lalu Lintas Penumpang Penerbangan Domestik Angkasa Pura I Menurut Bulan, Tahun 2022	205
Gambar 107.	Diagram Jumlah Pelanggan Listrik di Kab.Maros Menurut Kecamatan Tahun 2022	206
Gambar 108.	Diagram Akses Internet di Kab. Maros yang Dilayani Telkom Tahun 2022.....	207



BAB I

PENDAHULUAN

BAB 1

PENDAHULUAN

Dalam rangka memenuhi kebutuhan adanya gambaran data yang akurat mengenai pelaksanaan pembangunan daerah dan sebagai pengembang manajemen pengelolaan data dan informasi di daerah diharapkan adanya data setiap tahun berupa Profil Daerah. Profil Daerah merupakan gambaran perwujudan suatu daerah, baik kondisi wilayah, potensi sumber daya, maupun hasil – hasil pembangunan yang dicapai.

Merujuk pada Undang – Undang Nomor 23 Tahun 2014 tentang Pemerintahan Daerah yang ditindaklanjuti dengan Peraturan Pemerintah Nomor 18 Tahun 2016 tentang Perangkat Daerah, dimana statistik termasuk di dalam urusan pemerintahan wajib yang harus dilaksanakan oleh Pemerintah Daerah. Di Kabupaten Maros penyelenggaraan statistik sektoral merupakan tugas yang diemban oleh Dinas Komunikasi, Informatika, Statistik dan Persandian pada Bidang Statistik, maka kami berupaya menyajikan Profil Kabupaten Maros Tahun 2022.

1.1. Visi

Visi Kabupaten Maros Tahun 2021 – 2024 “MAROS SEJAHTERA, RELIGIUS DAN BERDAYA SAING.”

Visi tersebut dijelaskan sebagai berikut :

1. Sejahtera : Kondisi Masyarakat Maros yang terpenuhi Kebutuhan Dasarnya berupa sandang, pangan dan papan serta mendapatkan pelayanan dasar berupa pendidikan, kesehatan, air bersih, perumahan yang layak, layanan social dan perlindungan baik dari aspek keamanan dan ketertiban maupun aspek kebencanaan.
2. Religius : Kondisi tata hubungan masyarakat yang serasi dan selaras berdasarkan nilai-nilai agama, kearifan lokal dan norma hukum.
3. Berdaya saing : kondisi masyarakat dan wilayah kabupaten maros yang memiliki kemampuan kompetitif dan ketangguhan untuk menghadapi persaingan global dimasa yang akan datang yang meliputi infrastruktur, perekonomian, sumber daya manusia, iklim usaha dan tata kelola birokrasi.

1.2. Misi

Misi Kabupaten Maros Tahun 2021 – 2024 adalah sebagai berikut :

1. Meningkatkan Kualitas Penyelenggaraan Birokrasi dan Pelayanan Publik
2. Keterjangkauan Kebutuhan Dasar dan Pelayanan Dasar Secara Inklusif
3. Ketahanan Ekonomi Daerah Berbasis Potensi Lokal
4. Memantapkan Pembangunan Infrastruktur Ekonomi dan Pemerataan Wilayah
5. Meningkatkan Kualitas Lingkungan Hidup dan Ketahanan Berencana

1.3. Sejarah Kabupaten Maros

Eksistensi keberadaan wilayah yang akhirnya diberi nama Kabupaten Maros terekam mulai dari zaman prasejarah dengan penemuan jejak manusia prasejarah yang ditemukan di Gua Pettae, Kelurahan Leang-Leang, Kecamatan Bantimurung. Sejarah itu berlanjut dengan berdirinya beberapa kerajaan yaitu Marusu, Bontoa, Simbang, Tanralili, Lau dan Turikale.

Pada Tahun 1859, kolonial Belanda membagi daerah-daerah di wilayah Maros dengan membentuk *Regentschappen* (Keresidenan) dengan komposisi:

1. *Regentschap* Turikale, terdiri dari 43 Kampoeng;
2. *Regentschap* Tanralili, terdiri 40 Kampoeng;
3. *Regentschap* Marusu, terdiri 35 Kampoeng;
4. *Regentschap* Lau', terdiri 34 Kampoeng;
5. *Regentschap* Simbang, terdiri 24 Kampoeng
6. *Regentschap* Bontoa, terdiri 16 Kampoeng

Kepala Pemerintahan pada masing-masing *Regentschappen* tersebut di atas adalah *Regent* (setingkat bupati) yang bergelar Karaeng yang dipilih dari bangsawan setempat dengan persetujuan Gubernur Belanda di Makassar. Pada Tahun 1917, bentuk pemerintahan tersebut diubah lagi menjadi Distrik Adat *Gementschap* berdasarkan *earste Gouvernements Secretari* No. 1863/I, tanggal 4 Agustus 1917, dan Kepala Pemerintahannya adalah Kepala Distrik yang bergelar Karaeng, Arung/Puwatta, dan Gallarang.

Sejalan dengan pendirian Negara Kesatuan Republik Indonesia, terjadi perlawanan terhadap penjajah di seluruh penjuru negeri. Di Sulawesi Selatan, muncul gerakan perlawanan rakyat mempertahankan kemerdekaan yang menyebar ke berbagai daerah-daerah seperti Gowa, Maros, Pangkep, Pare-Pare, Sidrap, Bulukumba, Jeneponto, serta daerah-daerah lainnya. Maros sebagai bagian dari wilayah Negara Kesatuan Republik Indonesia (NKRI) turut ambil bagian dari upaya mempertahankan

n kemerdekaan yang diproklamasikan Soekarno-Hatta di Jakarta pada 17 Agustus 1945.

Di masa pemerintahan Jepang (1942-1945), sistem pemerintahan di Maros tidak berubah, yang berubah hanyalah bahasa. Adat *gemeenschap* dinamai “*Gun*”, dikepalai “*Guntjo*”, dikoordinasi oleh “*Guntjo Soda*” dari Indonesia di bawah taktis *Bunken Kanrikan* dari Jepang.

Pasca kemerdekaan Negara Republik Indonesia berdasarkan Peraturan Pemerintah Nomor 34 Tahun 1952 juncto Peraturan Pemerintah Nomor 2 Tahun 1953 tentang pembentukan *Afdeling* Makassar didalamnya terdapat Maros sebagai *Onderafdeeling* dengan 16 Distrik yaitu, Turikale, Marusu, Simbang, Bontoa, Lau, Tanralili, Sudiang, Moncongloe, Bira, Biringkanayya, Mallawa, Camba, Cenrana, Laiya, Wanua Waru, dan Gattarang Matinggi.

Akibat perkembangan kehidupan bernegara, lahir pula UU Darurat No. 2 Tahun 1957, dimana daerah Makassar dipecah menjadi Daerah: Gowa, Makassar, Jeneponto dan Takalar. Kabupaten Makassar membawahi wilayah-wilayah: (1) *Onderafdeeling* Pulau-pulau; (2) *Onderafdeeling* Maros; dan (3) *Onderafdeeling* Pangkajene.

Undang-Undang Republik Indonesia Nomor 29 Tahun 1959 tentang Pembentukan Kabupaten Daerah Tingkat II Se-Sulawesi pada tanggal 4 juli 1959, secara administratif Kabupaten Maros resmi dibentuk sebagai Daerah Swatantra tingkat II, ibu kota berkedudukan di Kota Maros, dan kuota jumlah Dewan Perwakilan Rakyat Daerah adalah 15 orang anggota. Dengan demikian, status Maros tidak lagi sebagai *Onderafdeling* Makassar. Pada tanggal 1 februari 1960, Nurdin Johan dilantik sebagai BKDH Tingkat II Maros yang pertama. *Onderafdeeling* Maros, membawahi beberapa distrik adat *gemeenschap* yaitu: Distrik Simbang, Distrik Bontoa, Distrik Tanralili, Distrik Raya, Distrik Turikale dan Distrik Marusu. Setiap Distrik diperintah oleh seorang Kepala Pemerintahan yang bergelar Karaeng.

Sejak tanggal 19 Desember 1961 Kabupaten Maros tidak lagi terdiri dari distrik tetapi terbagi ke dalam 4 (empat) Kecamatan. sebagai berikut:

1. Kecamatan Maros Baru (peleburan dari distrik Turikale, Marusu', Lau', dan Bontoa).
2. Kecamatan Bantimurung (peleburan dari distrik Simbang dan beberapa wilayah dari distrik tetangganya).
3. Kecamatan Camba (peleburan dari distrik-distrik dari federasi Lebbo' Tengngae).
4. Kecamatan Mandai (peleburan dari distrik Tanralili dan beberapa wilayah dari federasi Gallarang Appaka).

Pada tanggal 23 Mei 1992 secara resmi dibentuk dan diundangkan pembentukan 3 kecamatan definitif baru dari sebelumnya berstatus sebagai kecamatan perwakilan, yakni Kecamatan Tanralili, Kecamatan Mallawa, dan Kecamatan Maros Utara.

Selanjutnya pada tanggal 30 Desember 2000 secara resmi diundangkan Peraturan Daerah Kabupaten Maros No. 30 Tahun 2000 tentang pembentukan 5 kecamatan definitif baru yakni Kecamatan Cenrana, Kecamatan Marusu, Kecamatan Simbang, Kecamatan Tompobulu, dan Kecamatan Turikale.

Pada tanggal 3 Agustus 2001 dilakukan pembentukan Kecamatan Moncongloe dan Kecamatan Lau serta perubahan nama Kecamatan Maros Utara menjadi Kecamatan Bontoa melalui Peraturan Daerah Kabupaten Maros No. 17 Tahun 2001.

Sekarang ini terdapat 14 Kecamatan yang telah terbentuk di Kabupaten Maros, dimana beberapa diantaranya telah kembali diberi nama sesuai dengan tapak sejarahnya. Kecamatan itu adalah Kecamatan **Bantimurung, Bontoa, Camba, Cenrana, Lau, Mallawa, Mandai, Maros Baru, Marusu, Moncongloe, Simbang, Tanralili, Tompobulu dan Turikale.**

1.4. Arti Lambang Daerah

1.	Lambang Daerah berbentuk Perisai berwarna hijau yang melambangkan keuletan, ketangkasan dan kejujuran.	
2.	BAJAK (<i>Rakkal/Pajekko</i>) menggambarkan kehidupan masyarakat yang berorientasi pada bidang pertanian.	
3.	BADIK TERHUNUS ke atas yang pangkalnya bertuliskan MAROS menggambarkan sifat patriotik rakyat.	
4.	GUNUNG melambangkan keagungan dan AIR melambangkan pengairan dan daerah wisata.	
5.	RANTAI MELINGKAR BERMATA 29 menggambarkan kekuatan dan persatuan rakyat.	
6.	17 BUAH PADI, 4 KUNTUM BUNGA KEMIRI DAN 5 HELAI DAUNNYA berada diatas SAYAP BERBULU DELAPAN menggambarkan tanggal kemerdekaan Negara Kesatuan Republik Indonesia 17 – 8 – 1945.	
7.	HURUF LONTARA' bertuliskan TUNRENG TELLU menggambarkan tiga persekutuan masyarakat hukum adat, yaitu Pemerintahan Toddo Limae, Pemerintahan Adat Gallarang Appaka dan Pemerintahan Adat Lebbo Tengngae.	

1.5. Hari Jadi Kabupaten Maros

Sebagaimana catatan autentik yang ada menunjukkan bahwa Undang-Undang Nomor 29 Tahun 1959 merupakan dasar hukum pembentukan daerah-daerah tingkat II di Sulawesi. Salah satu daerah tingkat II tersebut adalah Kabupaten dati II Maros

Sepanjang sejarah pembentukan kab. Maros sudah 3 kali dilakukan perubahan hari jadi, sebagai berikut :

1. Tanggal 4 Januari 1471

Pemerintah Kabupaten Maros melakukan perubahan mengenai hari jadi Kabupaten Maros. Dengan landasan hukum berupa Perda No. 11 tahun 2001 yang menetapkan Hari Jadi Maros jatuh pada tanggal 4 januari 1471. Makna tanggal 4 januari 1471 sebagai hari jadi Maros adalah merupakan penggabungan momentum bersejarah yang mengandung 3 substansi pokok, yaitu: a. penetapan tanggal 4 adalah merupakan substansi religius, dimana pada tanggal 4 oktober 1834 secara resmi pelaksanaan Sholat Jumat di seluruh Maros dan berpusat di Masjid Lompoe *Urwatul Wutsqa* Turikale, yang merupakan Shalat Jumat pertama yang diputuskan oleh Instansi Syara (lembaga keKadhian) terbentuk; b. penetapan bulan 1 (Januari) adalah merupakan substansi heroisme dan patriotisme kepahlawanan pemuda pejuang Maros dalam mempertahankan kemerdekaan, dengan keberaniannya merobek warna biru bendera kolonial Belanda dan menaikkan kembali warna merah putihnya; dan c. penetapan tahun

1471 adalah substansi kesejahteraan pada periode lontara, yang menggambarkan bangkitnya eksistensi Kerajaan Marusu oleh Karaeng Loe ri Pakere dalam mewujudkan cita-cita masyarakatnya hidup dalam suasana aman, sejahtera, lahir, dan batin menjadi Butta Salewangang yang sekaligus dalam memposisikan dirinya sebagai kerajaan yang berdaulat dan disegani.

2. Tanggal 17 Oktober 1471

Dengan landasan hukum berupa Perda No. 12 tahun 2006 yang menetapkan Hari Jadi Maros jatuh pada tanggal 17 oktober 1471. Makna tanggal 17 oktober 1471 sebagai hari jadi Maros adalah merupakan penggabungan momentum bersejarah yang mengandung 3 substansi pokok, yaitu: a. penetapan tanggal 17 adalah merupakan substansi religius, heroisme, dan patriotisme kepahlawanan dimana pada tanggal 17-1-1946, pemuda pejuang Maros mempertahankan kemerdekaan di bawah Komando Fathul Muin Dg. Magading dan menyerbu rumah *Controlleur* kolonial Belanda lalu menurunkan bendera kolonial Belanda (Merah, Putih, Biru) lalu mempertontonkannya di depan kantor Karaeng Turikale di Reda Beru; b. penetapan bulan 10 (Oktober) adalah merupakan substansi dan patriotisme kepahlawanan pejuang Maros dalam mempertahankan kemerdekaannya dengan keberaniannya merobek warna biru bendera kolonial Belanda dan menaikkan kembali warna merah putihnya; dan c. penetapan tahun 1471 adalah substansi kesejahteraan pada periode lontara. Yang menggambarkan bangkitnya eksistensi Kerajaan Marusu oleh Karaeng Loe ri Pakere dalam mewujudkan cita-cita masyarakatnya hidup dalam suasana aman, sejahtera, lahir dan batin menjadi Butta Salewangang yang sekaligus dalam memposisikan dirinya sebagai kerajaan yang berdaulat dan disegani.

3. Tanggal 4 Juli 1959

Untuk ke-3 kalinya Pemerintah Kabupaten Maros melakukan perubahan mengenai hari lahir Kabupaten Maros. Dengan landasan hukum Perda No. 03 tahun 2012 yang menetapkan Hari Jadi Maros jatuh pada tanggal 04 juli 1959. Dengan alasan bahwa Undang-undang Nomor 29 Tahun 1959 tentang Pembentukan Daerah - Daerah Tingkat II di Sulawesi yang diundangkan pada tanggal 4 Juli 1959, dinilai tepat untuk ditetapkan sebagai dasar penetapan hari jadi Kabupaten Maros.

1.6. Pemerintahan

Kabupaten Maros terdiri dari 14 kecamatan, 23 kelurahan dan 80 desa, yaitu :

1. Kecamatan Bantimurung, terdiri dari 2 kelurahan yaitu Kalabbirang dan Leang-Leang dan 6 desa yaitu Alatengae, Baruga, mangeloreng, Mattoanging, Minasa Baji dan Tukamasea.
2. Kecamatan Bontoa, terdiri dari 1 kelurahan yaitu Bontoa dan 8 desa yaitu Ampekale, Bonto Bahari, Bontolempangang, Minasa Upa, Pajukukang, Salenrang, Tunikamaseang dan Tupabbiring.
3. Kecamatan Camba, terdiri dari 2 kelurahan yaitu Cempniga dan Mario Pulana dan 6 desa yaitu Benteng, Cenrana, Patanyamang, Pattiro Deceng, Sawaru dan Timpuseng.
4. Kecamatan Cenrana, terdiri dari 7 desa yaitu Baji Pamai, Cenrana Baru, Labuaja, Laiya, Lebbotengae, Limapoccoe dan Rompegading.
5. Kecamatan Lau, terdiri dari 4 kelurahan yaitu Allepolea, Maccini Baji, Mattiro Deceng dan Soreang dan 2 desa yaitu Bonto Marannu dan Marannu.
6. Kecamatan Mallawa, terdiri dari 1 kelurahan yaitu Sabila dan 10 desa yaitu Barugae, Batu Putih, Bentenge, Gattareng Matinggi, Mattampapole, Padaelo, samaenre, Tellumpanuae, Uludaya dan Wanua Waru.
7. Kecamatan Mandai, terdiri dari 2 kelurahan yaitu Bonto dan Hasanuddin dan 4 desa yaitu Baji Mangngai, Bonto Mate'ne, Pattontongan dan Tenrigangkae,
8. Kecamatan Maros Baru, terdiri dari 3 kelurahan yaitu Baji Pamai, Baju Bodoa dan Pallatikang dan 4 desa yaitu Bori Kamase, Borimasunggu, Majannang dan Mattirotasi.
9. Kecamatan Marusu, terdiri dari 7 desa yaitu Abbulosibatang, Bonto Matene, Marumpa, Nisombalia, Pabbentengang, Tellumpoccoe dan Temmapadduae.
10. Kecamatan Moncongloe, terdiri dari 5 desa yaitu Bonto Bunga, Bonto Marannu, Moncongloe, Moncongloe Bulu dan Moncongloe Lappara.
11. Kecamatan Simbang, terdiri dari 6 desa yaitu Bonto Tallasa, Jenetaesa, Samangki, Sambueja, Simbang dan Tanete.
12. Kecamatan Tanralili, terdiri dari 1 kelurahan yaitu Borong dan 7 desa yaitu Allaere, Damai, Kurusumange, Lekopancing, Purnakarya, Sudirman dan Toddopulia.
13. Kecamatan Tompobulu, terdiri dari 8 desa yaitu Benteng Gajah, Bonto Manai, Bonto Manurung, Bonto Matinggi, Bonto Somba, Pucak, Toddolimae dan Tompobulu.
14. Kecamatan Turikale, terdiri dari 7 kelurahan yaitu Adatongeng, Alliritengae, Boribellaya, Pettuadae, Raya, Taroda dan Turikale.

Tabel 1. Daftar Pembagian Wilayah Kabupaten Maros

No.	Kecamatan	Jumlah Kelurahan	Jumlah Desa	Jumlah Dusun	Jumlah RW	Jumlah RT
1	Bantimurung	2	6	33	4	122
2	Bontoa	1	8	33	4	170
3	Camba	2	6	22	6	100
4	Cenrana	-	7	34	-	97
5	Lau	4	2	6	20	110
6	Mallawa	1	10	32	3	102
7	Mandai	2	4	16	14	147
8	Maros Baru	3	4	15	11	84
9	Marusu	-	7	24	-	116
10	Moncongloe	-	5	18	-	64
11	Simbang	-	6	29	-	72
12	Tanralili	1	7	31	2	81
13	Tompobulu	-	8	35	-	99
14	Turikale	7	-	-	35	123
Total		23	80	327	99	1.478

Sumber : Dinas PMD Kab. Maros, 2022

Kabupaten Maros dipimpin oleh seorang Bupati sebagai Kepala Daerah dan dibantu oleh seorang Wakil Bupati untuk mengurus pemerintahan. Dalam sejarah Pemerintahan Kabupaten Maros, sejak tahun 1960 sampai dengan sekarang itu sudah beberapa pergantian pimpinan daerah. Daftar Bupati dan Wakil Bupati dapat dilihat pada Tabel 2.

Tabel 2. Daftar Bupati dan Wakil Bupati Maros 1960 - 2022

No.	Bupati	Wakil Bupati	Periode	Ket.
1	H. Nurdin Johan	-	1960 -1962	Definitif
2	Kol. Inf. (Purn.) H. Muh. Yasin Limpo	-	1962	Pjs
3	Drs. H. M. Tahir Nur	-	1962 - 1963	Definitif
4	Letkol. (Purn.) Andi R.Makmur Dg. Sitakka	-	1963 - 1965	Definitif
5	Letkol. H. M Kasim Dg. Marala	-	1965 - 1979	Definitif
6	Drs. H. Abdul Malik Hambali	-	1979	Pjs
7	Kol. Kes (Purn.) drg, Kamaruddin Baso	-	1979 - 1984	Definitif
8	Brigjen. Pol. (Purn.) Drs. Muh. Arief wangsa	-	1984 - 1989	Definitif
9	Drs. H. A. Muh. Alwy Rum	-	1989 -1994	Definitif
10	Drs. H. Nasrun Amrullah	-	1994 - 1998	Definitif
11	Drs. H. Mirdin Kasim, SH, M.Si	-	1998	Plt. Harian
12	Drs. A. Pamadengrukka Mappanyompa	-	1999	Plt
13	Drs. Smith Pabbola	-	1999	Plt
14	Drs. H. A. Nadjamuddin Aminullah, BA	Drs. H. A. Paharuddin	1999 - 2004	Definitif
15	Drs. H. Muh. Farid Suaib	-	2004 - 2005	Pjs
16	Drs. H. A. Nadjamuddin Aminullah, BA	Drs. H. A. Paharuddin	2005 -2010	Definitif
17	Ir. M. Hatta Rahman, MM	Drs. H. A. Harmil Mattotorang, MM	2010 - 2015	Definitif
18	Ir. H. Baharuddin, MM	-	2015	Plh
19	Ir. H. A. Hery Iskandar, M.Si	-	2015 - 2016	Pjs
20	Ir. M. Hatta Rahman, MM	Drs. H. A. Harmil Mattotorang, MM	2016 - 2021	Definitif
21	A. Davied Syamsuddin, S.STP., M.Si	-	2021	Plh
22	H. A. S. Chaidir Syam, S.IP., MH	Hj. Suhartina Bohari, SE	2021 - 2024	Definitif

Sumber : <https://wikipedia.org>

Secara Administrasi Pusat Pemerintahan Kabupaten Maros saat ini berada di Kecamatan Turikale yang merupakan Ibukota Kabupaten Maros. Pusat pemerintahan ini terletak di Jl. Jend. Sudirman No.1, Kel. Pettuadae, Kec. Turikale, Kabupaten Maros, Sulawesi Selatan 90516.

Gambar 1. Foto udara Kawasan Perkantoran Bupati Maros





BAB 2
GAMBARAN UMUM
KONDISI DAERAH

BAB 2

GAMBARAN UMUM KONDISI DAERAH

2.1 Geografi dan Topografi

Posisi geografis Kabupaten Maros terletak di bagian barat Sulawesi Selatan antara $40^{\circ}45'-50^{\circ}07'$ lintang selatan dan $109^{\circ}205' - 129^{\circ}12'$ bujur timur dan merupakan wilayah yang berbatasan langsung dengan ibukota provinsi Sulawesi Selatan. Dari ibu kota Provinsi Sulawesi Selatan, Makassar, ke ibu kota Kabupaten Maros berjarak kurang lebih 30 km dan dapat ditempuh dalam waktu sekitar 1 jam melewati jalan provinsi yang cukup baik dan lancar. Selanjutnya dari ibu kota Kabupaten Maros sampai ke kota-kota kecamatan di kabupaten tersebut juga dihubungkan oleh jalan aspal yang cukup baik. Namun demikian, belum semua desa-desa di Kabupaten Maros yang berhubungan dengan jalan beraspal atau beton sampai ke ibu kota kecamatan masing-masing. Masih cukup banyak desa yang dusun-dusunnya hanya berhubungan oleh jalan setapak. Dusun-dusun tersebut terutamanya ditemukan pada lokasi dimana masyarakat membuka perkampungan dengan merambah atau membuka hutan.

Demikian pula sarana transportasi udara terbesar di kawasan timur Indonesia berada di Kabupaten Maros sehingga Kabupaten ini menjadi tempat masuk dan keluar dari dan ke Sulawesi Selatan. Tentu saja kondisi ini sangat menguntungkan perekonomian Maros secara keseluruhan.

Kabupaten Maros berada pada rentang ketinggian antara 0 m sampai dengan lebih dari 1.000 m dari permukaan laut. Di wilayah Kabupaten Maros terdapat beberapa gunung dengan jenis gunung yang tidak aktif dan tidak begitu tinggi, seperti Gunung Barro-Barro, Rammang-Rammang, Samaenre, Bulu Saraung, dan Bulu Saukang. Bulu Saukang adalah gunung yang tertinggi di wilayah Kabupaten Maros dengan ketinggian mencapai 260 m di atas permukaan laut.

Dilihat dari lokasi geografi dan topografinya, dari 103 desa/kelurahan yang ada di kabupaten Maros, 10 desa berada pada wilayah pantai, 5 desa berada pada wilayah lembah, 28 desa berada pada wilayah perbukitan, dan sisanya 60 desa/kelurahan berada pada wilayah dataran/landai. Kecamatan Tompobulu merupakan kecamatan yang memiliki wilayah paling luas, sedangkan kecamatan yang wilayahnya paling kecil adalah kecamatan Turikale. Kondisi Topografi Kabupaten Maros sangat bervariasi mulai dari wilayah datar sampai bergunung-gunung. Hampir semua di kecamatan terdapat daerah pedataran yang luas keseluruhan sekitar 70.882 ha atau 43,8% dari luas wilayah Kabupaten Maros. Sedangkan daerah yang mempunyai kemiringan lereng di atas dari 40% atau wilayah yang bergunung-gunung mempunyai luas 49.869 ha atau 30,8 dari luas wilayah Kabupaten Maros.

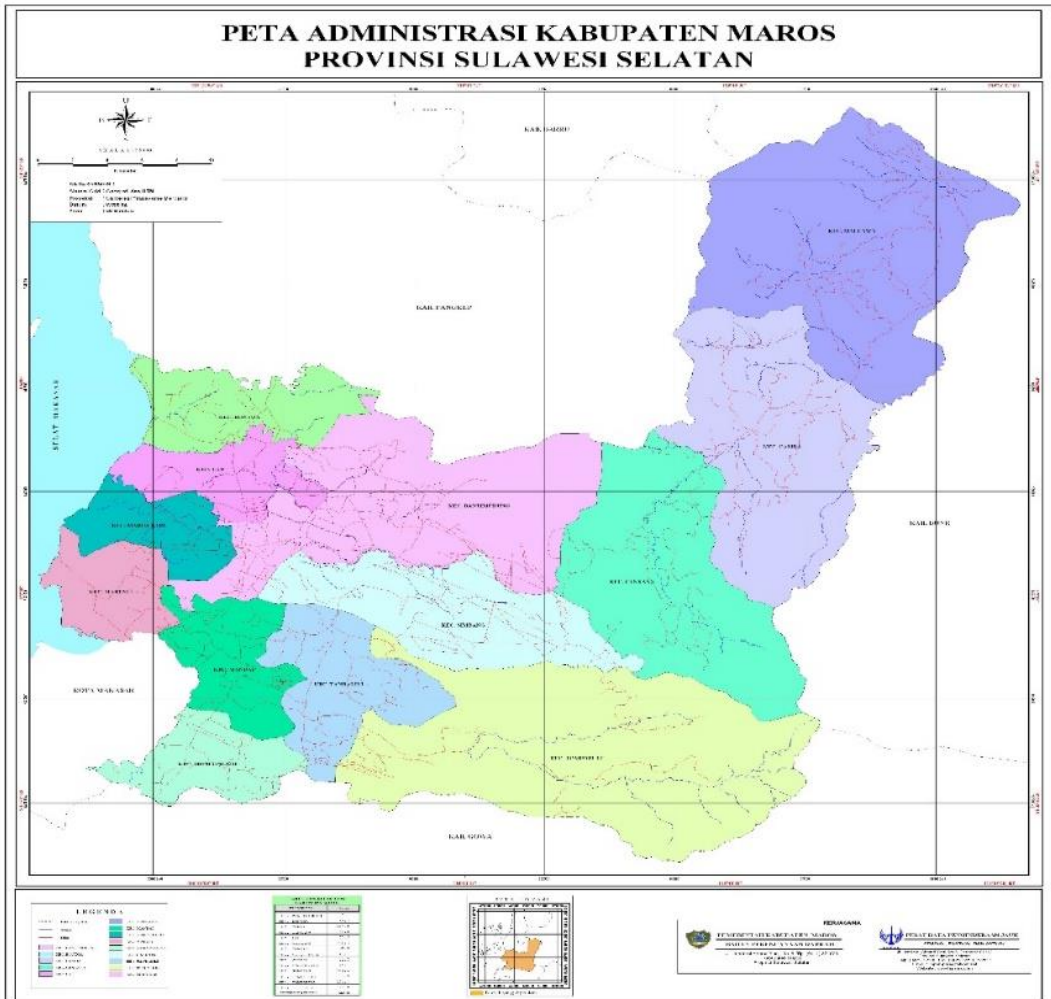
2.1.1 Luas dan Batas Administrasi

Luas Wilayah kabupaten Maros adalah 1619,12 km² yang terdiri dari 14 (empat belas) kecamatan yang membawahi 103 Desa/kelurahan.

Secara administrasi wilayah, Kabupaten Maros berbatasan dengan :

- Sebelah Utara dengan Kabupaten Pangkep
- Sebelah Timur dengan Kabupaten Gowa dan Bone
- Sebelah Selatan dengan Kabupaten Gowa dan Kota Makassar
- Sebelah Barat dengan Selat Makassar.

Gambar 2. Peta Adminsitrtasi Kab. Maros



2.1.2 Letak dan Kondisi Geografis

Dalam kedudukannya, Kabupaten Maros memegang peranan penting terhadap pembangunan Kota Makassar karena sebagai daerah perlintasan yang sekaligus sebagai pintu gerbang Kawasan Mamminasata bagian utara yang dengan sendirinya memberikan peluang yang sangat besar terhadap pembangunan di Kabupaten Maros.

Tabel 3. Luas Wilayah Kabupaten Maros

No.	Kecamatan	Jumlah Desa	Jumlah Kelurahan	Luas Wilayah (km ²)	Persentase
1	Bantimurung	6	2	173,70	10,73
2	Bontoa	8	1	93,52	5,78
3	Camba	6	2	145,36	8,98
4	Cenrana	7	-	180,97	11,18
5	Lau	2	4	73,83	4,56
6	Mallawa	10	1	235,92	14,57
7	Mandai	4	2	49,11	3,03
8	Maros Baru	4	3	53,76	3,32
9	Marusu	7	-	53,73	3,32
10	Moncongloe	5	-	46,87	2,89
11	Simbang	6	-	105,31	6,50
12	Tanralili	7	1	89,45	5,52
13	Tompobulu	8	-	287,66	17,77
14	Turikale	-	7	29,93	1,85
Total		80	23	1.619,12	100,00

Sumber : Maros dalam Angka, BPS, 2022

Dilihat dari luas wilayah, Kecamatan Tompobulu merupakan kecamatan yang mempunyai luas wilayah terbesar (287,66 km² atau sebesar 17,77 %) sedangkan Kecamatan Turikale sebagai Ibu Kota Kabupaten dengan luas wilayah yang paling kecil (29,93 km² atau sebesar 1,85 %).

2.1.3 Topografis

Keadaan topografi wilayah kab. Maros sangat bervariasi mulai dari wilayah datar sampai bergunung-gunung. Sudut kemiringan lereng bervariasi, mulai dari dibawah 3% sampai diatas 70%. Daerah dataran (< 3%) berada di kec. Lau, Bontoa, Turikale, Maros Baru, Marusu, Mandai, Bantimurung, Camba dan Tanralili yang mencakup 33,33% dari luas wilayah kab. Maros. Daerah ini berada antara 0 – 30 m dari muka laut, dengan peruntukan lahan sebagai persawahan, tambak, perkebunan dan permukiman.

Sementara daerah perbukitan dengan sudut 3% – 15% berada di kec. Mallawa, Camba, Bantimurung, Bontoa, Tanralili, Simbang dan Tompobulu yang mencakup 40,97% dari luas wilayah kab. Maros. Berada antara 15 m – 1.540 m dari muka laut dengan peruntukan lahan sebagai permukiman, perkebunan, peternakan, pertambangan, dan hutan belukar/alang-alang.

Selebihnya adalah daerah perbukitan hingga pegunungan dengan sudut 15% – di atas 70% yang mencakup 25,7 % dari luas wilayah kab. Maros yang berada di kec. Mallawa, Camba, Bantimurung, Bontoa, Tanralili, Simbang, Tompobulu dan Moncongloe. Peruntukan lahan sebagai hutan lindung, hutan produksi terbatas, perkebunan, pertambangan, rekreasi dan sebagian kecil sebagai permukiman. Daerah ini berada pada ketinggian 35 m – 1.565 m dari muka laut.

2.1.4 Geologi/Jenis Tanah

Aspek geologi merupakan aspek yang mempunyai kaitan yang erat hubungannya dengan potensi sumber daya tanah. Struktur geologi tertentu berasosiasi dengan ketersediaan air tanah, minyak bumi dan lain-lain. Selain itu struktur geologi selalu dijadikan dasar pertimbangan dalam pengembangan suatu wilayah misal pengembangan daerah dengan pembangunan jalan, permukiman, bendungan, selalu menghindari daerah yang berstruktur sesar, kekar, struktur yang miring dengan lapisan yang kedap air dan tidak kedap air.

Di Kabupaten Maros terdapat beberapa jenis batuan seperti batu pasir, batu bara, lava, breksi, batu gamping, batu sedimen. Keadaan geologi secara umum menggambarkan jenis, kedudukan, sebaran, proses dan waktu pembentukan batuan induk, serta kemampuan morfologi tanah seperti sesar tebing kaldera dan lain-lain.

Struktur batuan yang terbentuk di kab. Maros terdiri dari :

1. Satuan pegunungan vulkanik, menempati luas 30% dari luas daerah kab. Maros, berupa relief topografi yang tinggi, kemiringan terjal, tekstur kasar dan batuan penyusun dari gunung api (vulkanik).
2. Satuan perbukitan vulkanik, seluas 15% dari luas daerah kab. Maros yang tersusun dari batuan vulkanik, intrusi (batuan beku) dan sedimen.
3. Satuan perbukitan kars, meliputi kec. Bontoa, Bantimurung, Simbang, Tanralili, Mallawa dan Camba, tersusun dari batuan gamping. Menempati wilayah sebesar 30% dari luas kab. Maros.
4. Satuan Pedataran Alluvium, seluas 25% dari luas kab. Maros. Cirinya berupa tanah datar, relief rendah, tekstur halus berasal dari endapan alluvial.

Jenis tanah berdasarkan sifat fisik, tekstur dan batuan penyusunnya, maka jenis tanah di kab. Maros diklasifikasikan menjadi 4 (empat) tipe, yaitu alluvial muda, regosol, litosol dan mediteran.

Tabel 4. Jenis Tanah

No.	Jenis Tanah	Daerah Sebaran	Luas Daerah		Tekstur
			%	km ²	
1	Alluvial Muda	Lau, Bontoa, Turikale, Maros Baru, Moncongloe, Marusu, Mandai, Bantimurung. Camba, Tanralili dan Tompobulu	14,20	229,91	Lempung, lanau, pasir, lumpur, kerikil, kerakal
2	Regosol	Cenrana, Camba, Mallawa, Tompobulu	26,50	429,06	Berwarna coklat hingga kemerahan, lempung lanauan, pasir lempungan
3	Litosol	Mallawa, Camba, Bantimurung, Cenrana, Simbang, Tompobulu, Tanralili dan Mandai	37,60	608,79	coklat kemerahan, lempung, lempung lanauan dan pasir lempungan
4	Mediteran	Mallawa, Camba, Bantimurung, Bontoa, Simbang, Tompobulu dan Tanralili	21,70	351,35	coklat kehitaman, lempung pasiran
Jumlah			100,00	1.619,12	

Sumber : RTRW Kab. Maros 2012 -2032

2.1.5 Klimatologi

Kabupaten Maros mempunyai curah hujan yang cukup tinggi, sehingga kondisi pertanian subur. Kantor BMKG Maros mencatat bahwa curah hujan tertinggi pada tahun 2022 terjadi di bulan Desember (961 mm) dan curah hujan terendah terjadi di bulan Juli (34 mm), sementara jumlah hari hujan terbanyak terjadi pada bulan Desember sebanyak 31 hari atau hujan terjadi setiap hari dan bulan Juli merupakan bulan yang terjarang turun hujan yang hanya sebanyak 1 hari. Total hari hujan dalam setahun adalah 158 hari.

Rata-rata suhu udara di Kabupaten Maros berkisar antara 24,5⁰ – 31,9⁰C. Kondisi suhu tersebut di Indonesia termasuk rendah, mengingat suhu di kota lain di Indonesia dapat mencapai rata-rata 30⁰C, terutama kota-kota yang terletak di dekat pantai. Kelembaban udara berkisar pada 77 % - 88%.

Tabel 5.
Data Suhu Udara, Kelembaban, Tekanan Udara, Kecepatan Angin, Penyinaran Matahari, Curah Hujan dan Hari Hujan Menurut Bulan Tahun 2022 di Kab. Maros

NO	BULAN	SUHU UDARA ° C			KELEMBABAN UDARA (%)	TEKANAN UDARA (Mb)	KECEPATAN ANGIN (knot)	PENYINARAN MATAHARI (%)	CURAH HUJAN (mm)	HARI HUJAN
		MAKS	MIN	RATA-RATA						
1	JANUARI	29,8	24,1	26,4	88,0	1010,4	6	44	172	24
2	FEBRUARI	30,0	24,1	26,3	88,0	1009,8	6	46	836	30
3	MARET	31,0	24,5	26,9	86,0	1009,5	5	53	327	11
4	APRIL	31,6	24,6	27,4	83,0	1009,6	6	73	136	5
5	MEI	31,8	24,9	27,6	83,0	1009,8	5	67	341	11
6	JUNI	31,1	24,1	26,8	86,0	1009,9	5	60	199	7
7	JULI	31,5	24,0	27,2	81,0	1009,8	5	67	34	1
8	AGUSTUS	32,1	24,0	27,5	77,0	1010,2	6	73	74	2
9	SEPTEMBER	31,7	24,1	27,3	81,0	1010,9	6	68	157	5
10	OKTOBER	31,1	24,5	27,1	85,0	1010,2	6	61	357	12
11	NOPEMBER	30,9	24,4	26,9	85,0	1011,3	5	55	567	19
12	DESEMBER	29,9	24,0	26,5	87,0	1009,1	6	43	961	31

Sumber : BMKG kab. Maros, Januari 2023

2.1.6 Hidrologi

Jenis air permukaan berasal dari sungai-sungai yang berjumlah 12 sungai, yaitu sungai Maros, Parang Pakku, Marusu, Puse, Borongkaluku, Batu Pute, Matturunge, Marana, Campaya, Pattumanagasae, Bontotenga dan Tanralili. Jenis air ini dimanfaatkan untuk kebutuhan air bersih dan kepentingan pertanian (irigasi). Pada kawasan perkotaan peruntukan air lebih difokuskan pada kebutuhan air minum yang bersumber dari air tanah dangkal, air tanah dalam dan sumber air yang dikelola oleh PDAM kab. Maros.

Wilayah kabupaten Maros meliputi pantai yang terbentang sepanjang 30 km di Selat Makassar.

2.1.7 Penggunaan Lahan

Dalam buku Statistik Penggunaan Lahan Kabupaten Maros Tahun 2015, sebagian besar lahan yang ada digunakan sebagai lahan pertanian (sawah dan bukan sawah) yaitu 134.690 Ha atau sekitar 83 %. Hal inilah yang menjadikan peran sektor pertanian terhadap PDRB Kabupaten Maros pada tahun 2015 cukup tinggi yaitu sekitar 15% dan menjadi salah satu sektor yang dominan peranannya terhadap struktur perekonomian Kabupaten Maros. Berdasarkan penggunaannya lahan dibedakan menjadi lahan sawah, lahan pertanian bukan sawah dan lahan bukan pertanian. Lahan pertanian bukan sawah menjadi lahan terluas yaitu sekitar 67 %, lahan bukan pertanian sekitar 17 % dan lahan sawah sekitar 16 %.

Gambar 3
Grafik Komposisi Penggunaan Lahan di Kabupaten Maros tahun 2015



Tabel 6.
Luas Lahan Menurut Kecamatan dan Jenis Penggunaannya Tahun 2015

Kecamatan	Penggunaan Lahan (Ha)			Total Luas Lahan
	Sawah	Pertanian Bukan Sawah	Bukan Pertanian	
Mandai	1.440	1.259	2.212	4.911
Moncongloe	1.139	1.244	2.304	4.687
Maros Baru	1.101	1.888	2.387	5.376
Marusu	1.190	4.816	1.377	7.383
Turikale	975	191	1.827	2.993
Lau	2.259	2.003	1.111	5.373
Bontoa	1.935	6.302	1.115	9.352
Bantimurung	3.964	12.464	942	17.370
Simbang	2.034	5.372	3.125	10.531
Tanralili	2.191	2.062	4.692	8.945
Tompobulu	2.066	23.883	2.817	28.766
Camba	1.937	11.476	1.123	14.536
Cenrana	2.001	14.449	1.647	18.097
Mallawa	1.770	21.279	543	23.592
JUMLAH	26.002	108.668	27.222	161.912

Sumber : BPS Kab. Maros, 2022

Dari tabel di atas dapat dilihat bahwa Kecamatan Mallawa merupakan kecamatan dengan potensi terbesar untuk sektor pertanian dengan memiliki komposisi lahan pertanian terluas yakni sekitar 98 % dari total luas wilayahnya. Sedangkan Turikale sebagai kecamatan kota memiliki komposisi lahan pertanian paling kecil yaitu sekitar 39 % dari total luas wilayahnya.

2.2 Wilayah Rawan Bencana

Kondisi wilayah kabupaten Maros dengan topografi > 45%, terdapat daerah resapan air dan kawasan perkotaan yang setiap tahun mengalami banjir. Potensi bencana alam di kab. Maros meliputi :

- a. Tanah longsor/erosi, berada di kec. Bantimurung, Cenrana, Camba, Bontoa dan Tompobulu;
- b. Banjir, sebagian besar terjadi di kec. Maros Baru, Lau, Bontoa, Bantimurung, Marusu, Turikale, dan Simbang; dan
- c. Abrasi pantai/tsunami, berada di kec. Bontoa, Lau, Maros Baru dan Marusu.

2.3 Demografi

Berdasarkan data yang dirilis Badan Pusat Statistik Kab. Maros, penduduk Kabupaten Maros pada tahun 2021 berjumlah 396.924 orang dengan laju pertumbuhan penduduk dalam kurun waktu 2021 - 2022 rata-rata sebesar 0,84%. Laju pertumbuhan tertinggi terdapat di kecamatan Mandai (2,31%) dan yang terendah di kecamatan Cenrana (- 0,05%).

Tabel 7.

Laju Pertumbuhan Penduduk per Tahun, Distribusi Persentase Penduduk, dan Kepadatan Penduduk Menurut Kecamatan di Kabupaten Maros, 2022

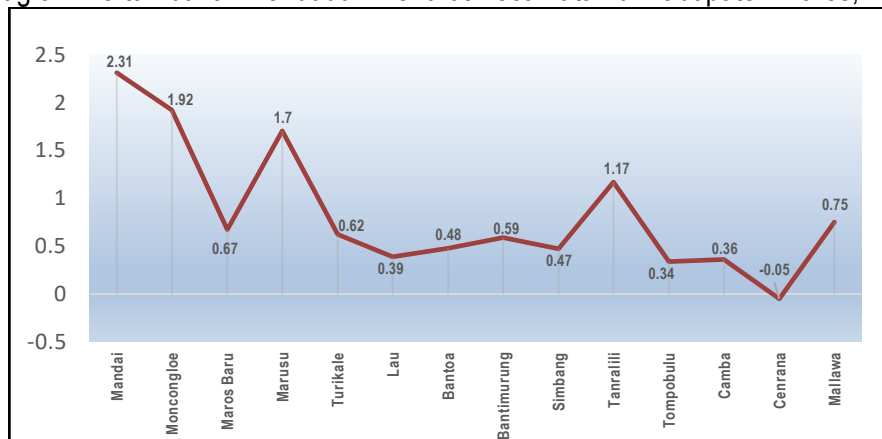
Kecamatan	Laju Pertumbuhan Penduduk per Tahun 2021–2022	Persentase Penduduk	Kepadatan Penduduk per km2
Mandai	2,31	13,45	1087
Moncongloe	1,92	6,13	519
Maros Baru	0,67	7,21	532
Marusu	1,70	8,84	653
Turikale	0,62	12,34	1636
Lau	0,39	6,98	375
Bantoa	0,48	7,76	329
Bantimurung	0,59	8,33	190
Simbang	0,47	6,47	244
Tanrallili	1,17	7,92	352
Tompobulu	0,34	4,03	56
Camba	0,36	3,60	98
Cenrana	-0,05	3,67	80
Mallawa	0,75	3,26	55
Maros		100	443

Sumber : Kab. Maros Dalam Angka 2023, BPS Kab. Maros

Persebaran penduduk kabupaten Maros hampir merata di seluruh kecamatan. Jumlah penduduk terbesar terdapat di kecamatan Mandai (13,45%) dan Turikale (12,34%). Sementara kecamatan Mallawa hanya dihuni oleh 3,26% dari jumlah total penduduk kabupaten Maros. Wilayah kecamatan yang terpadat dihuni penduduk adalah kecamatan Turikale yang merupakan ibukota kabupaten Maros, yaitu sebanyak 1.636 jiwa/km² dan yang terendah di kecamatan Mallawa sebanyak 55 jiwa/km².

Gambar 4.

Diagram Pertumbuhan Penduduk Menurut Kecamatan di Kabupaten Maros, 2022



Rasio jenis kelamin kabupaten Maros berada pada angka 100, yang berarti bahwa terdapat 100 laki-laki untuk setiap 100 perempuan. Rasio tertinggi di kec Maros Baru dan Tompobulu (104), bahwa ada 104 laki-laki untuk setiap 100 perempuan atau masih lebih banyak jumlah laki-laki daripada perempuan. Sementara di kecamatan Camba lebih banyak perempuan daripada laki-laki dengan rasio 95.

Tabel 8.

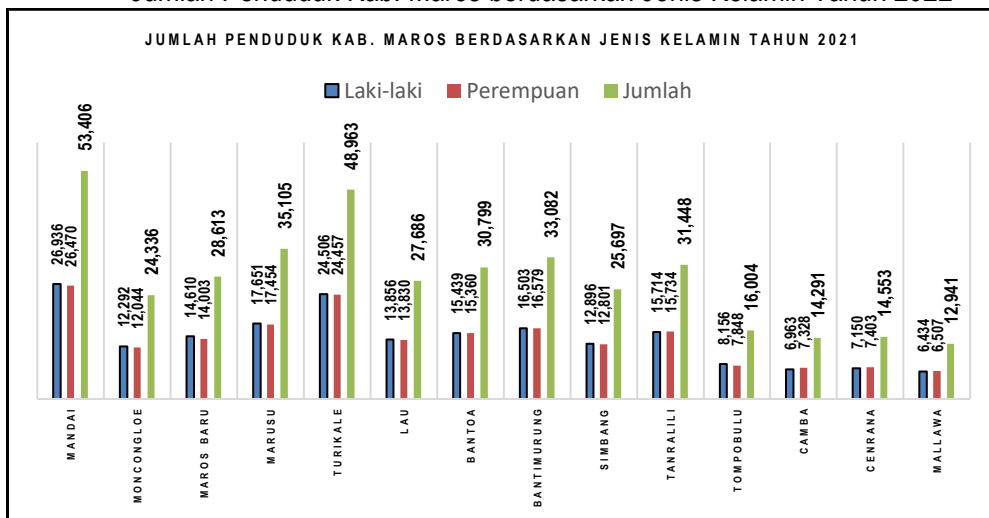
Jumlah Penduduk berdasarkan Jenis Kelamin dan Rasio Jenis Kelamin Penduduk Menurut Kecamatan di Kabupaten Maros, 2022

Kecamatan	Jumlah Penduduk			Rasio Jenis Kelamin
	Laki-laki	Perempuan	Jumlah	
Mandai	26.936	26.470	53.406	102
Moncongloe	12.292	12.044	24.336	102
Maros Baru	14.610	14.003	28.613	104
Marusu	17.651	17.454	35.105	101
Turikale	24.506	24.457	48.963	100
Lau	13.856	13.830	27.686	100
Bantoa	15.439	15.360	30.799	101
Bantimurung	16.503	16.579	33.082	100
Simbang	12.896	12.801	25.697	101
Tanralili	15.714	15.734	31.448	100
Tompobulu	8.156	7.848	16.004	104

Kecamatan	Jumlah Penduduk			Rasio Jenis Kelamin
	Laki-laki	Perempuan	Jumlah	
Camba	6.963	7.328	14.291	95
Cenrana	7.150	7.403	14.553	97
Mallawa	6.434	6.507	12.941	99
Maros	199.106	197.818	396.924	100

Sumber : Kab. Maros Dalam Angka 2022, BPS Kab. Maros

Gambar 5.
Jumlah Penduduk Kab. Maros berdasarkan Jenis Kelamin Tahun 2022

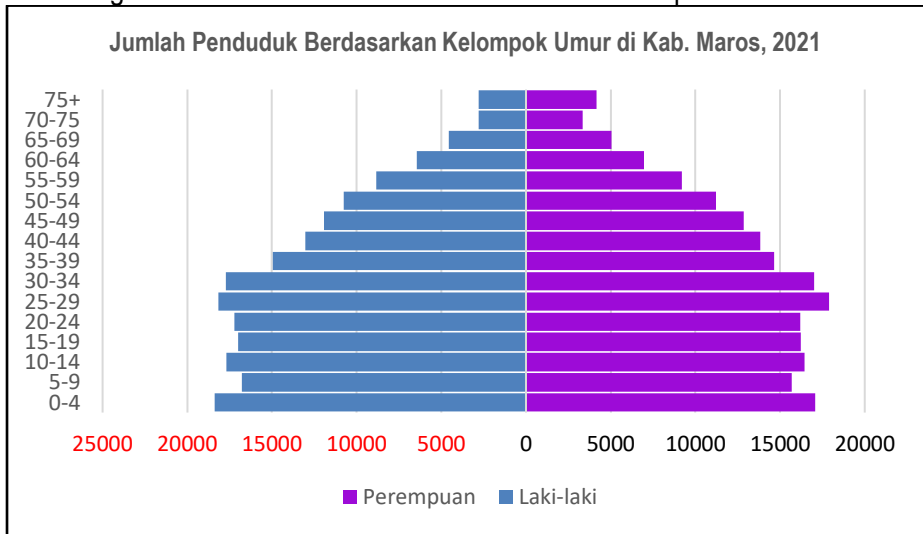


Tabel 9.
Jumlah Penduduk Kab. Maros Berdasarkan Kelompok Umur Tahun 2022


Kelompok Umur	Laki-laki	Perempuan	Total
0-4	18.393	17.079	35.472
5-9	16.784	15.700	32.484
10-14	17.687	16.452	34.139
15-19	17.010	16.233	33.243
20-24	17.221	16.193	33.414
25-29	18.176	17.909	36.085
30-34	17.729	16.997	34.726
35-39	14.936	14.641	29.577
40-44	13.038	13.847	26.885
45-49	11.942	12.840	24.782
50-54	10.762	11.225	21.987
55-59	8.841	9.188	18.029
60-64	6.436	6.963	13.399
65-69	4.559	5.032	9.591
70-75	2.790	3.342	6.132
75+	2.802	4.177	6.979
JUMLAH	199.106	197.818	396.924

Sumber : BPS Kab. Maros

Gambar 6.
Diagram Penduduk Kab. Maros Berdasarkan Kelompok Umur Tahun 2022



Piramida Penduduk berdasarkan kelompok umur di Kabupaten Maros menunjukkan piramida ekspansif dimana menggambarkan sebagian besar penduduk terdapat pada kelompok usia muda atau bagian bawah piramida melebar dan semakin meruncing pada bagian atas. Bagian bawah melebar menunjukkan terjadinya kelahiran yang cukup tinggi pada tahun-tahun sebelumnya. Piramida ekspansif umumnya terdapat pada negara-negara dengan tingkat pertumbuhan penduduk yang cepat akibat dari masih tingginya angka kelahiran dan menurunnya tingkat kematian.



BAB 3
SEKTOR
KESEJAHTERAAN
MASYARAKAT

BAB 3 SEKTOR KESEJAHTERAAN MASYARAKAT

3.1 Kesejahteraan dan Pemerataan Ekonomi

3.1.1 Pertumbuhan PDRB

Ekonomi Kabupaten Maros Tahun 2022 dibandingkan Tahun 2021 mengalami pertumbuhan sebesar 9,13 persen. Pertumbuhan terjadi pada hampir semua lapangan usaha, kecuali lapangan usaha Jasa Keuangan dan Asuransi kontraksi sebesar 0,78 persen dan Administrasi Pemerintahan, Pertahanan dan Jaminan Sosial Wajib kontraksi sebesar 0,02 persen. Pertumbuhan positif terjadi pada lima belas kategori pada lapangan usaha. Tiga Lapangan Usaha yang mengalami pertumbuhan paling tinggi adalah kategori transportasi dan pergudangan mencapai 33,42 persen, disusul oleh kategori jasa lainnya sebesar 6,71 persen, selanjutnya kategori penyediaan akomodasi dan makan minum sebesar 5,75 persen.

Tabel 10.
Laju Pertumbuhan PDRB Atas Dasar Harga Konstan 2010

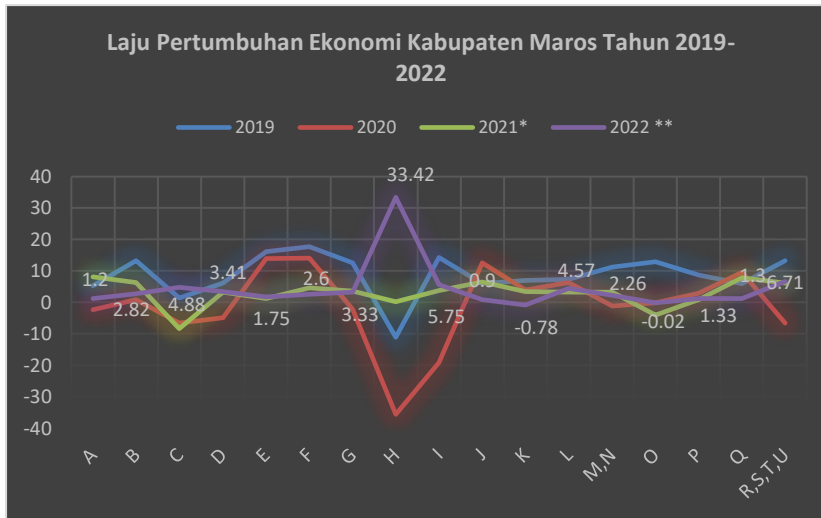
Lapangan Usaha		2019	2020	2021*	2022 **
A	Pertanian, Kehutanan, dan Perikanan	5,29	-2,29	8,15	1,20
B	Pertambangan dan Penggalian	13,27	0,86	6,32	2,82
C	Industri Pengolahan	1,48	-6,57	-8,30	4,88
D	Pengadaan Listrik dan Gas	6,2	-4,79	3,36	3,41
E	Pengadaan Air; Pengelolaan Sampah, Limbah, dan Daur Ulang	16,25	13,97	1,27	1,75
F	Konstruksi	17,74	14,11	4,7	2,60
G	Perdagangan Besar dan Eceran; Reparasi Mobil dan Sepeda Motor	12,63	-2,13	3,64	3,33
H	Transportasi dan Pergudangan	-11,02	-35,54	0,28	33,42
I	Penyediaan Akomodasi dan Makan Minum	14,33	-18,99	3,79	5,75
J	Informasi dan Komunikasi	6,06	12,69	6,48	0,90
K	Jasa Keuangan dan Asuransi	7,01	4,01	3,52	-0,78
L	Real Estat	7,38	6,31	3,38	4,57
M,N	Jasa Perusahaan	11,24	-1,03	3,23	2,26
O	Administrasi Pemerintahan, Pertahanan, dan Jaminan Sosial Wajib	12,88	-0,17	-4,00	-0,02
P	Jasa Pendidikan	8,64	2,91	0,85	1,33
Q	Jasa Kesehatan dan Kegiatan Sosial	5,97	9,53	7,80	1,30
R,S,T,U	Jasa Lainnya	13,32	-6,58	6,23	6,71
Produk Domestik Regional Bruto		1,24	-10,87	1,36	9,13

Sumber : BPS Kab. Maros

Catatan *Angka Sementara, ** Angka Sangat Sementara

Menurut Lapangan Usaha di Kabupaten Maros (persen), 2019–2022

Gambar 7.
Diagram Laju Pertumbuhan Ekonomi Kabupaten Maros Tahun 2019-2022



Tabel 11.
PDRB Atas Dasar Harga Konstan 2010 Menurut Lapangan Usaha di Kabupaten Maros (miliar rupiah), 2018–2022

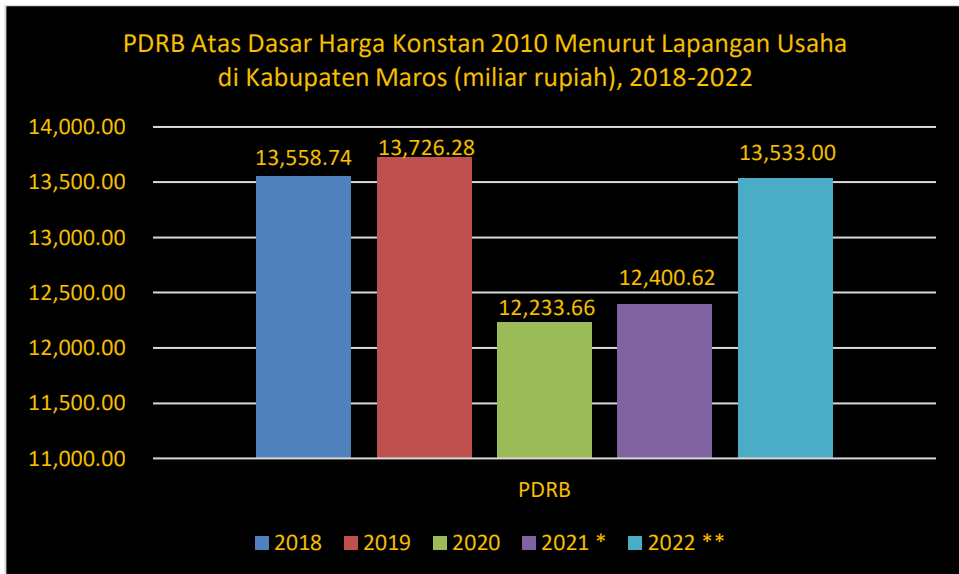
Lapangan Usaha		2018	2019	2020	2021 *	2022 **
A	Pertanian, Kehutanan, dan Perikanan	2.312,48	2.434,72	2.378,99	2.572,86	2.603,6
B	Pertambangan dan Penggalian	1.253,53	1.419,90	1.432,11	1.522,62	1.565,6
C	Industri Pengolahan	2.747,09	2.787,67	2.604,39	2.388,25	2.504,8
D	Pengadaan Listrik dan Gas	11,23	11,93	11,36	11,74	12,1
E	Pengadaan Air; Pengelolaan Sampah, Limbah, dan Daur Ulang	13,08	15,20	17,33	17,55	17,9
F	Konstruksi	807,44	950,69	1.084,87	1.135,85	1.165,4
G	Perdagangan Besar dan Eceran; Reparasi Mobil dan Sepeda Motor	451,11	508,10	497,27	515,35	532,5
H	Transportasi dan Pergudangan	4.541,58	4.040,99	2.604,87	2.612,26	3.485,4
I	Penyediaan Akomodasi dan Makan Minum	46,55	53,22	43,12	44,75	47,3
J	Informasi dan Komunikasi	179,84	190,75	214,95	228,88	230,9
K	Jasa Keuangan dan Asuransi	176,66	189,05	196,64	203,56	202,0
L	Real Estat	190,66	204,73	217,65	225,00	235,3
M,N	Jasa Perusahaan	3,37	3,74	3,71	3,83	3,9
O	Administrasi Pemerintahan, Pertahanan, dan Jaminan Sosial Wajib	478,68	540,34	539,40	517,84	517,7
P	Jasa Pendidikan	207,04	224,92	231,46	233,43	236,5
Q	Jasa Kesehatan dan Kegiatan Sosial	88,46	93,74	102,68	110,68	112,1
R,S,T,U	Jasa Lainnya	49,94	56,59	52,87	56,16	59,9
Produk Domestik Regional Bruto		13.558,74	13.726,28	12.233,66	12.400,62	13.533,0

Sumber : BPS Kab. Maros

Catatan *Angka Sementara, ** Angka Sangat Sementara

Gambar 8.

Diagram PDRB Atas Dasar Harga Konstan 2010 Menurut Lapangan Usaha di Kabupaten Maros (miliar rupiah), 2018–2022



3.1.2 PDRB Per Kapita

Nilai PDRB kabupaten Maros atas dasar harga berlaku sejak Tahun 2020 sampai Tahun 2022 mengalami peningkatan. PDRB perkapita merupakan proxy ukuran pendapatan per kapita. Kemampuan masyarakat untuk mengkonsumsi produk barang/jasa sangat dipengaruhi oleh pendapatan per kapita.

Tahun 2020, PDRB per kapita Kab. Maros tercatat sebesar Rp. 47.730.000, di Tahun 2021 sebesar Rp. 47.880.000, dan di Tahun 2022 tercatat sebesar Rp. 58.310.000. Kenaikan angka PDRB per kapita dipengaruhi oleh faktor inflasi.

Tabel 12.

PDRB Perkapita Kabupaten Maros Tahun 2020-2022

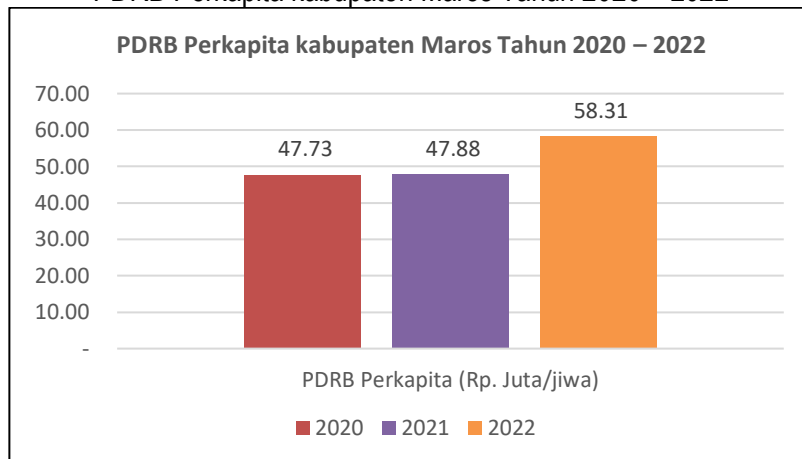
Uraian	2020	2021*	2022**
PDRB atas Dasar Harga Berlaku (Miliar Rupiah)	18,621	19,005	23,544
Jumlah Penduduk	390.129	396.924	403.77
PDRB Perkapita (Rp. Juta / Jiwa)	47,73	47,88	58,31
Pertumbuhan PDRB Per Kapita	-26,12	0,32	21,78

Sumber : Berita Resmi Statistik Kab. Maros, 2023

Catatan : * : Angka Sementara,

** : Angka Sangat Sementara

Diagram 9.
PDRB Perkapita kabupaten Maros Tahun 2020 – 2022



3.1.3 PDRB Per Sektor

Kontribusi sektor pertanian, kehutanan dan perikanan terhadap PDRB pada Tahun 2022 sebesar 16,50%, mengalami penurunan dari Tahun 2021 sekitar 3,24%.

Sektor pertambangan dan penggalian, menurut data yang dikeluarkan oleh BPS Kabupaten Maros menunjukkan peningkatan dari Tahun 2018 sampai 2021, namun di Tahun 2022 mengalami penurunan menjadi 7,07%. Sektor transportasi dan perdagangan memiliki kontribusi paling besar dibandingkan sektor-sektor lainnya, pada Tahun 2022 berkontribusi sebesar 35,56%. Kontribusi sektor transportasi dan perdagangan tiap tahun cenderung menurun dari tahun 2018-2021 yaitu pada tahun 2018 sebesar 41,50% menjadi 40,06% di Tahun 2019, lalu turun menjadi 25,79% dan 24,88 di Tahun 2020 dan 2021. Namun, di Tahun 2022, kembali naik yaitu sebesar 35,56%.

Lima besar lapangan usaha yang memberikan kontribusi besar pada Tahun 2022 adalah transportasi dan perdagangan (35,56%), pertanian, kehutanan dan perikanan (16,50%), industri pengolahan (15,59%), konstruksi (10,47%) dan pertambangan dan penggalian (7,70%).

Tabel 13.
Distribusi Persentase PDRB Atas Dasar Harga Berlaku
Menurut Lapangan Usaha di Kabupaten Maros, 2018–2022

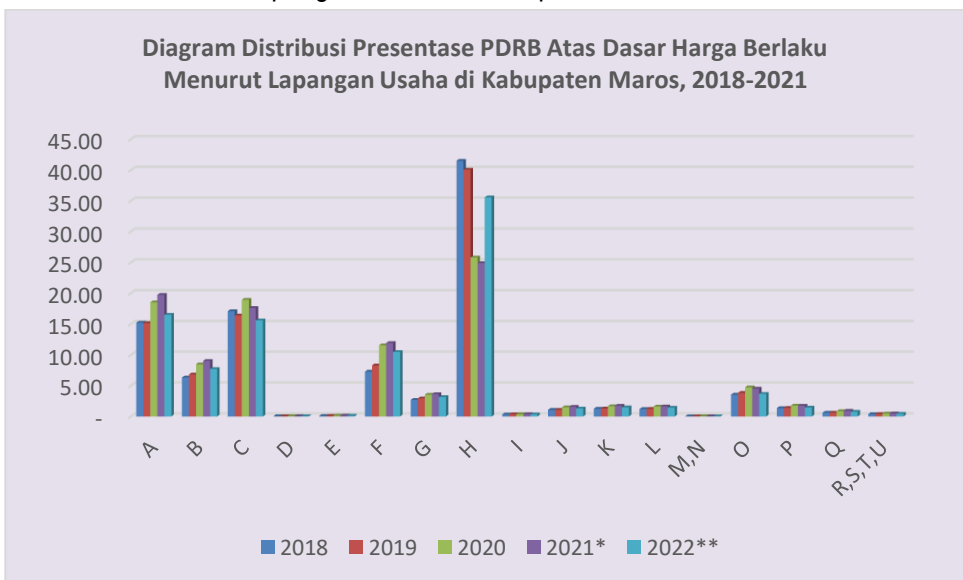
Lapangan Usaha	2018	2019	2020	2021 *	2022**
A Pertanian, Kehutanan, dan Perikanan	15,22	15,16	18,52	19,74	16,50
B Pertambangan dan Penggalian	6,33	6,82	8,47	9,01	7,70
C Industri Pengolahan	17,09	16,40	18,94	17,62	15,59
D Pengadaan Listrik dan Gas	0,05	0,05	0,06	0,06	0,05
E Pengadaan Air; Pengelolaan Sampah, Limbah, dan Daur Ulang	0,09	0,10	0,14	0,14	0,12
F Konstruksi	7,27	8,28	11,55	11,92	10,47
G Perdagangan Besar dan Eceran; Reparasi Mobil dan Sepeda Motor	2,69	2,92	3,53	3,63	3,15

Lapangan Usaha		2018	2019	2020	2021 *	2022**
H	Transportasi dan Pergudangan	41,50	40,06	25,79	24,88	35,56
I	Penyediaan Akomodasi dan Makan Minum	0,33	0,36	0,37	0,38	0,34
J	Informasi dan Komunikasi	1,07	1,08	1,49	1,56	1,29
K	Jasa Keuangan dan Asuransi	1,25	1,29	1,66	1,73	1,48
L	Real Estat	1,21	1,23	1,61	1,63	1,42
M,N	Jasa Perusahaan	0,03	0,03	0,04	0,04	0,03
O	Administrasi Pemerintahan, Pertahanan, dan Jaminan Sosial Wajib	3,54	3,83	4,74	4,51	3,66
P	Jasa Pendidikan	1,35	1,39	1,76	1,74	1,44
Q	Jasa Kesehatan dan Kegiatan Sosial	0,61	0,62	0,86	0,92	0,76
R,S, T,U	Jasa Lainnya	0,38	0,40	0,47	0,49	0,44
Produk Domestik Regional Bruto		100,00	100,00	100,00	100,00	100,00

Sumber : BPS Kab. Maros

Catatan *Angka Sementara, ** Angka Sangat Sementara

Gambar 10.
Diagram Distribusi Persentase PDRB Atas Dasar Harga Berlaku Menurut Lapangan Usaha di Kabupaten Maros, 2018–2022



Tabel 14.
PDRB Atas Dasar Harga Berlaku Menurut Lapangan Usaha di Kabupaten Maros (miliar rupiah), 2018–2022

Lapangan Usaha		2018	2019	2020	2021 *	2022 **
A	Pertanian, Kehutanan, dan Perikanan	3.244,10	3.443,10	3.449,20	3.751,42	3.885,6
B	Pertambangan dan Penggalian	1.350,07	1.548,50	1.577,68	1.712,95	1.811,9
C	Industri Pengolahan	3.642,51	3.724,66	3.527,34	3.348,74	3.671,4
D	Pengadaan Listrik dan Gas	11,66	12,39	11,78	12,22	12,7
E	Pengadaan Air; Pengelolaan Sampah, Limbah, dan Daur Ulang	19,08	22,19	25,39	26,23	27,3
F	Konstruksi	1.549,80	1.880,59	2.150,30	2.266,03	2.466,1

Lapangan Usaha		2018	2019	2020	2021 *	2022 **
G	Perdagangan Besar dan Eceran; Reparasi Mobil dan Sepeda Motor	572,32	662,44	658,05	690,67	742,4
H	Transportasi dan Pergudangan	8.843,20	9.099,71	4.801,86	4.727,75	8.372,1
I	Penyediaan Akomodasi dan Makan Minum	69,80	82,42	69,34	72,48	79,1
J	Informasi dan Komunikasi <i>Information and Communication</i>	229,10	245,50	277,56	296,17	303,2
K	Jasa Keuangan dan Asuransi	265,44	293,09	308,33	327,95	349,0
L	Real Estat	257,76	280,41	299,67	310,05	333,9
M,N	Jasa Perusahaan	5,84	6,58	6,65	6,89	7,3
O	Administrasi Pemerintahan, Pertahanan, dan Jaminan Sosial Wajib	753,81	869,26	883,33	857,22	861,6
P	Jasa Pendidikan	287,09	314,90	327,05	330,30	338,8
Q	Jasa Kesehatan dan Kegiatan Sosial	129,28	140,47	160,19	175,44	179,4
R,S,T,U	Jasa Lainnya	80,46	91,77	87,31	93,11	102,6
Produk Domestik Regional Bruto		21.311,33	22.717,97	18.621,04	19.005,61	23.544,3

Sumber : BPS Kab. Maros

Catatan *Angka Sementara, ** Angka Sangat Sementara

3.1.4 Gini Rasio

Ada berbagai tolok ukur yang dapat digunakan untuk menghitung tingkat pemerataan pendapatan, antara lain Kurva *Conrad Lorenz*, *Corrado Gini Coefficient*, *Kuznets Index*, *Oshima Index* dan *Theil Decomposition Index*. Namun yang paling banyak dan juga digunakan di Indonesia adalah **Gini Coefficient** atau lebih dikenal dengan nama **Gini Ratio (GR)**. Nilai Gini Rasio berkisar antara 0 hingga 1. Nilai Gini Rasio yang semakin mendekati 1 mengindikasikan tingkat ketimpangan yang semakin tinggi. Gini Rasio bernilai 0 menunjukkan adanya pemerataan pendapatan yang sempurna, atau setiap orang memiliki pendapatan yang sama. Sedangkan, Gini Rasio bernilai 1 menunjukkan ketimpangan yang sempurna, atau satu orang memiliki segalanya sementara orang-orang lainnya tidak memiliki apa-apa. Dengan kata lain, Gini Rasio diupayakan agar mendekati 0 untuk menunjukkan adanya pemerataan distribusi pendapatan antar penduduk.

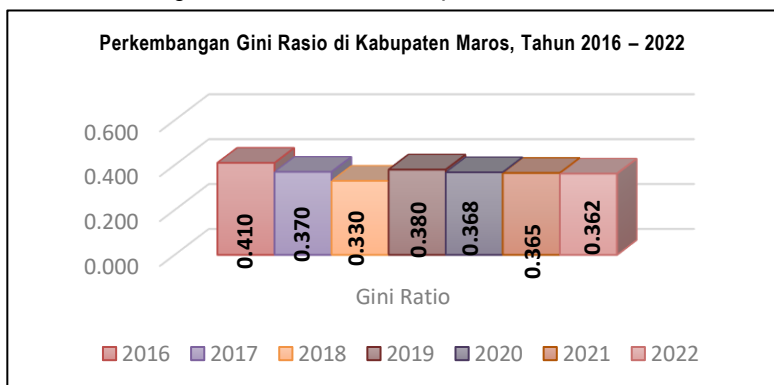
Tabel 15
Gini Rasio di Kabupaten Maros, Tahun 2016 - 2022

Tahun	Gini Ratio
2016	0,410
2017	0,370
2018	0,330
2019	0,380
2020	0,368
2021	0,365
2022	0,362

Dari tabel di atas dapat terbaca bahwa Gini Rasio di Kab. Maros tertinggi terjadi pada Tahun 2016, selanjutnya menurun pada Tahun 2017 dan 2018 (0,370 dan 0,330). Namun angka itu meningkat pada Tahun 2019 menjadi 0,380. Selanjutnya mengalami penurunan menjadi 0,368 pada Tahun 2020, 0,365 pada Tahun 2021 dan 0,362 pada Tahun 2022. Angka ini menunjukkan bahwa tingkat ketimpangan di Kab. Maros semakin mendekati ke angka 0 yang menunjukkan bahwa pendapatan masyarakat semakin merata.

Gambar 11.

Diagram Perkembangan Gini Rasio di Kabupaten Maros, Tahun 2016 – 2022



3.1.5 Penduduk di atas Garis Kemiskinan

Kemiskinan didasarkan pada ketidakmampuan individu untuk mendapatkan sumber daya yang cukup untuk memenuhi kebutuhan dasar minimal untuk hidup layak. Badan Pusat Statistik (BPS) menggunakan konsep kemiskinan absolute yang pengukuran tingkat kemiskinan didasarkan pada satu garis yang disebut sebagai Garis Kemiskinan (GK). Garis kemiskinan ini terdiri dari 2 komponen yaitu Garis Kemiskinan Makanan (GKM) dan Garis Kemiskinan Non Makanan (GKNM).

GKM adalah jumlah nilai pengeluaran dari 52 komoditi dasar makanan yang riil dikonsumsi penduduk referensi yang kemudian disetarakan dengan 2100 kilokalori perkapita perhari. Penyetaraan nilai pengeluaran kebutuhan minimum makanan dilakukan dengan cara menghitung terlebih dahulu harga rata-rata kalori dari ke-52 komoditi tersebut.

GKNM merupakan penjumlahan nilai kebutuhan minimum dari komoditi-komoditi non-makanan terpilih yang meliputi perumahan, sandang, pendidikan, dan kesehatan. Nilai kebutuhan minimum per komoditi/subkelompok non-makanan dihitung dengan menggunakan suatu rasio pengeluaran komoditi/sub-kelompok tersebut terhadap total pengeluaran komoditi/sub-kelompok yang tercatat dalam data Susenas konsumsi pengeluaran. GK merupakan penjumlahan dari GKM dan GKNM. Penduduk yang memiliki rata-rata pengeluaran perkapita perbulan di bawah GK dikategorikan sebagai penduduk miskin.

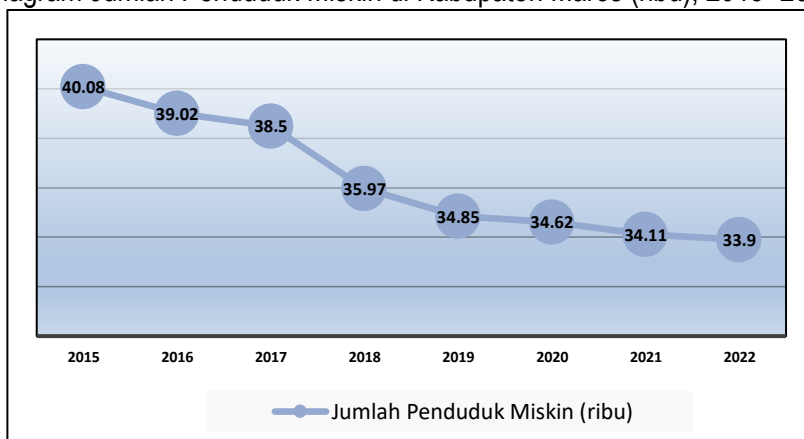
Masalah kemiskinan merupakan salah satu permasalahan mendasar yang menjadi pusat perhatian Pemerintah Daerah. Perkembangan Prosentase Penduduk Miskin dan Garis Kemiskinan Kabupaten Maros Tahun 2015-2022 dapat di lihat pada Tabel di bawah.

Tabel 16.
Garis Kemiskinan, Jumlah dan Persentase Penduduk Miskin di Kabupaten Maros, 2015–2022

Tahun	Garis Kemiskinan (rupiah/kapita/ bulan)	Jumlah Penduduk Miskin (ribu)	Persentase Penduduk Miskin
2015	307.717	40,08	11,85
2016	336.579	39,02	11,41
2017	348.726	38,5	11,14
2018	376.749	35,97	10,31
2019	405.944	34,85	9,89
2020	414.342	34,62	9,74
2021	424.637	34,11	9,57
2022	450.275	33,90	9,43

Sumber : Kab. Maros Dalam Angka 2023, BPS Kab. Maros

Gambar 12.
Diagram Jumlah Penduduk Miskin di Kabupaten Maros (ribu), 2015–2022



Berdasarkan data yang telah dirilis oleh BPS kab. Maros pada buku Kabupaten Maros dalam Angka 2023, prosentase penduduk miskin Kabupaten Maros Tahun 2022 sekitar 9,43% mengalami penurunan dibandingkan Tahun 2021 yang berada pada angka 9,57%, jumlah penduduk miskin sebanyak 33.900 orang.

Melalui website bps.go.id, secara nasional, Garis Kemiskinan (GK) pada September 2022 tercatat Rp. 535.547,-/kapita/bulan, dengan komposisi GKM sebesar Rp. 397.125,- (74,15%) dan GKNM sebesar Rp. 138.422,- (25,85%). Rata-rata rumah tangga miskin di Indonesia memiliki 4,34 orang anggota rumah tangga, Dengan demikian, besarnya GK per rumah tangga miskin secara rata-rata adalah sebesar Rp. 2.324.274,00-/rumah tangga miskin/bulan.

Indeks Kedalaman Kemiskinan (*Poverty Gap Index-P1*) yang merupakan ukuran rata-rata kesenjangan pengeluaran masing-masing penduduk miskin terhadap GK. Semakin tinggi nilai indeks, semakin jauh rata-rata pengeluaran penduduk dari GK. Indeks Keparahan Kemiskinan (*Poverty Severity Index-P2*) yang memberikan gambaran mengenai penyebaran pengeluaran di antara penduduk miskin. Semakin tinggi nilai indeks, semakin tinggi ketimpangan pengeluaran di antara penduduk miskin.

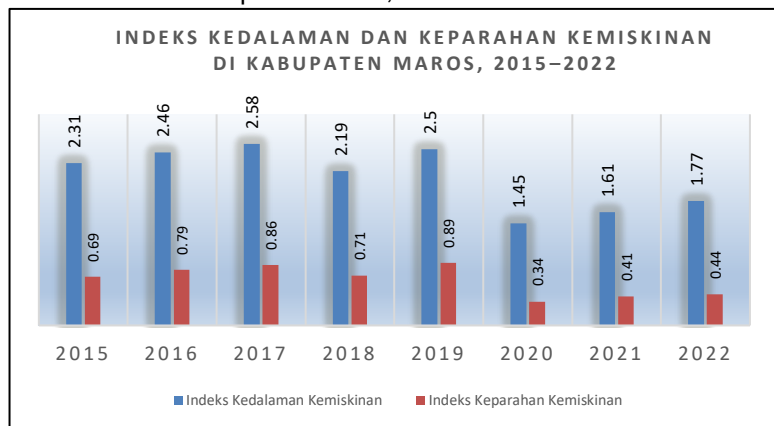
Tabel 17.
Indeks Kedalaman Kemiskinan dan Indeks Keparahan Kemiskinan di Kabupaten Maros, 2015–2022

Tahun	Indeks Kedalaman Kemiskinan	Indeks Keparahan Kemiskinan
2015	2,31	0,69
2016	2,46	0,79
2017	2,58	0,86
2018	2,19	0,71
2019	2,5	0,89
2020	1,45	0,34
2021	1,61	0,41
2022	1,77	0,44

Sumber : Kab. Maros Dalam Angka 2023, BPS Kab. Maros

Gambar 13.

Diagram Indeks Kedalaman Kemiskinan dan Indeks Keparahan Kemiskinan di Kabupaten Maros, 2015–2022



3.2 Kesejahteraan Sosial

3.2.1 Angka Melek Huruf (AMH)/Angka Harapan Lama Sekolah (AHLS)

Salah satu kebutuhan dasar penduduk untuk berkomunikasi adalah kemampuan membaca dan menulis. Dimana hal ini merupakan ketrampilan minimum yang dibutuhkan penduduk dalam proses bermasyarakat, sehingga penduduk dapat berperan lebih aktif dalam pembangunan ekonomi yang berkesinambungan di Kabupaten Maros. Kemampuan membaca dan menulis tercermin dari indikator angka melek huruf. Angka Melek Huruf (AMH) merupakan salah satu indikator pencapaian program pendidikan di Indonesia. Secara matematis, angka ini memperlihatkan rasio antara jumlah penduduk yang dapat membaca dan menulis dengan jumlah penduduk usia lima belas tahun keatas dalam satuan ratusan. Indikator tersebut penting mengingat melek huruf merupakan pintu dari segala ilmu pengetahuan. Pada Tahun 2022 terdapat 99,82 persen penduduk berusia 15 – 24 tahun di Kabupaten Maros yang sudah mampu membaca dan menulis huruf latin, dan sebanyak 96,94 usia 15-44 tahun persen mampu membaca dan menulis huruf.

Angka melek huruf sudah tidak relevan dalam mengukur pendidikan secara utuh karena tidak dapat menggambarkan kualitas pendidikan. Selain itu, karena angka melek huruf di sebagian besar daerah sudah tinggi, sehingga tidak dapat membedakan tingkat pendidikan antar daerah dengan baik.

Tabel 18
Persentase Penduduk Berumur 15 Tahun ke Atas yang Melek Huruf
Menurut Kelompok Umur di Kabupaten Maros, 2021 dan 2022

Kelompok Umur	2021	2022
15–19	100.0	99.65
20–24	99.7	100.00
25–29	100.0	100.00
30–34	95.8	97.19
35–39	95.1	90.36
40–44	96.2	92.76
45–49	96.1	88.68
50+	75.2	71.92
Jumlah	91.5	89.65
15–24		99.82
15–44		96.94
15+		89.65
45+		75.99

Sumber : Kab. Maros Dalam Angka 2023, BPS

Pendidikan merupakan salah satu penentu kualitas penduduk. Indikator atau ukuran yang bisa digunakan untuk melihat tingkat kemajuan pendidikan disuatu daerah antara lain adalah dengan melihat persentase harapan lama sekolah, rata-rata lama sekolah dan pendidikan tertinggi yang ditamatkan.

Angka Harapan Lama Sekolah (AHLS) didefinisikan sebagai lamanya sekolah (dalam tahun) yang diharapkan akan dirasakan oleh anak pada umur tertentu di masa mendatang. Angka HLS menunjukkan peluang anak usia 7 tahun ke atas untuk mengenyam pendidikan formal pada waktu tertentu. HLS dapat digunakan untuk mengetahui kondisi pembangunan sistem pendidikan di berbagai jenjang. Tabel di bawah menunjukkan bahwa bahwa rata-rata anak berusia 7 tahun ke atas untuk mengenyam pendidikan formal di kab. Maros selama 13,30 tahun.

Tabel 19
Angka Melek Huruf (AMH) dan Angka Harapan Lama Sekolah (AHLS)
di Kab. Maros Tahun 2020 - 2022

Tahun	Angka Melek Huruf (persen)	Angka Harapan Lama Sekolah (tahun)
2020	90,90	13,04
2021	91,50	13,16
2022	89,65	13,30

Sumber : BPS kab. Maros, 2023

3.2.2 Rata-rata Lama Sekolah

Rata-rata lama sekolah didefinisikan sebagai rata-rata jumlah tahun yang telah dihabiskan oleh penduduk usia 15 tahun ke atas untuk menempuh seluruh jenjang pendidikan formal yang dijalani dari masuk sekolah dasar sampai dengan tingkat pendidikan terakhir. Rata-rata lama sekolah penduduk Kabupaten Maros pada Tahun 2021 mencapai 8,01 tahun. Hal ini mengindikasikan bahwa rata-rata penduduk Maros baru dapat bersekolah hingga jenjang SMP kelas dua sebagaimana dapat dilihat pada tabel di bawah. Angka usia harapan hidup Kabupaten Maros dari tahun ke tahun mengalami peningkatan, untuk angka harapan hidup pada Tahun 2022 sebesar 69,28 tahun.

Tabel 20
Angka Rata-rata Lama Sekolah (RLS) dan Angka Harapan Hidup (AHH)
di kabupaten Maros Tahun 2020 - 2022

Tahun	Angka Rata-rata Lama Sekolah (tahun)	Angka Harapan Hidup (tahun)
2020	7,73	69,02
2021	8,01	69,04
2022	8,02	69,28

Sumber : BPS kab. Maros, 2023

3.2.3 Angka Partisipasi Sekolah (APS)

Pada Tahun 2022 APS Kabupaten Maros, untuk tingkat pendidikan SD/MI (usia 7-12 tahun) sebesar 99,71 persen. Angka ini menunjukkan bahwa persentase anak usia 7-12 tahun yang bersekolah mencapai 99,71 persen, sisanya tidak bersekolah. Anak yang tidak bersekolah terdiri dari anak yang sudah memasuki usia sekolah tetapi belum bersekolah dan anak yang putus sekolah.

Sementara itu, APS tingkat pendidikan SMP/MTs (anak usia 13-15 tahun) lebih rendah dibanding APS anak usia 7-12 tahun. Demikian juga APS tingkat pendidikan SMA/MA (anak usia 16-18 tahun) jauh lebih rendah dibanding APS anak usia 7-12 tahun. APS anak usia 13-15 tahun sebesar 95,15 persen dan APS anak usia 16-18 tahun sebesar 70,84 persen. Angka ini menunjukkan bahwa ada sekitar 95 anak usia 13-15 tahun yang sedang bersekolah dari 100 anak usia 13-15 tahun. Sedangkan untuk anak usia 16-18 tahun keadaannya lebih rendah, yaitu dari 100 anak usia 16-18 tahun hanya sekitar 70 anak yang sedang bersekolah. Semakin tinggi usia anak, partisipasi sekolahnya semakin menurun. Hal ini dikarenakan semakin tinggi tingkat pendidikan maka semakin tinggi pula biaya yang harus dikeluarkan, lebih lengkapnya dapat dilihat pada tabel di bawah.

Tabel 21
Angka Partisipasi Sekolah (APS) Kabupaten Maros Tahun 2018 – 2022

Tahun	Angka Partisipasi Sekolah (APS) (%)		
	SD/MI	SMP/MTs	SMA/MA
2018	99,32	96,42	71,53
2019	99,70	95,70	70,84
2020	99,6	95,66	70,73
2021	99,76	95,92	70,56
2022	99,71	95,15	70,84

Sumber : Statistik Kesejahteraan Rakyat Kab. Maros, 2022

3.2.4. Angka Partisipasi Murni (APM)

Selain APS, biasanya untuk melihat partisipasi anak/Masyarakat terhadap dunia pendidikan digunakan juga Angka Partisipasi Murni (APM). APM merupakan proporsi penduduk pada kelompok umur jenjang Pendidikan tertentu yang masih bersekolah pada jenjang Pendidikan yang sesuai dengan kelompok

Tabel 22
Angka Partisipasi Murni (APM) Menurut Jenjang Pendidikan di Kab. Maros 2021 dan 2022

Jenjang Pendidikan	Angka Partisipasi Murni (APM)	
	2021	2022
SD/MI	99,38	99,71
SMP/MTs	75,54	75,10
SMA/SMK/MA	66,37	66,55

Sumber : Maros Dalam Angka 2023

Dari Tabel diatas terlihat bahwa pada Tahun 2022 APM penduduk di Kabupaten Maros untuk jenjang pendidikan SD/MI tercatat sebesar 99,71 persen. Angka ini menunjukkan bahwa dari 100 anak usia 7-12 tahun di Kabupaten Maros ada sekitar 99 anak diantaranya sedang bersekolah pada jenjang pendidikan SD/Sederajat. Sedangkan APM jenjang pendidikan SMP/Sederajat dan SMA/Sederajat masing-masing tercatat sebesar 75,10 persen dan 66,55 persen.

3.2.5 Angka Harapan Hidup

Angka Harapan Hidup (AHH) merupakan rata-rata lama hidup penduduk suatu daerah yang mencerminkan gambaran umur yang mungkin dicapai oleh seorang bayi yang baru lahir. Peningkatan angka harapan hidup menunjukkan peningkatan derajat hidup masyarakat. Angka harapan hidup di kabupaten Maros cenderung meningkat dari Tahun 2020 sampai dengan Tahun 2022, tercatat pada Tahun 2020 sebesar 69,02 tahun, Tahun 2021 sebesar 69,04 dan Tahun 2022 mencapai 69,28. Gambaran kondisi angka harapan hidup tingkat Kabupaten Maros dapat dilihat pada tabel dan gambar berikut.

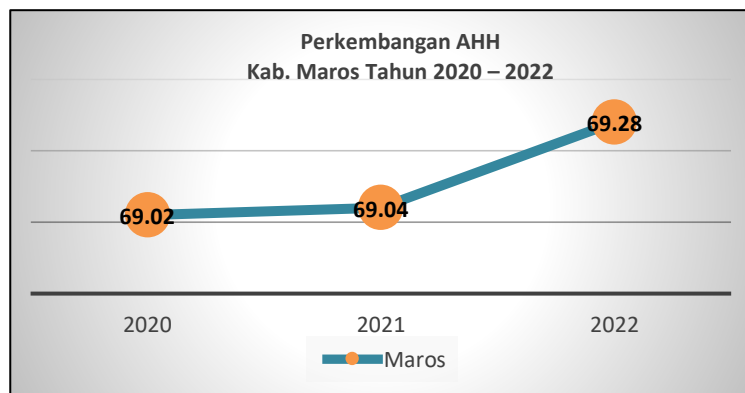
Tabel 23
Angka Harapan Hidup (AHH) Kab. Maros Tahun 2020 – 2022

Tahun	Angka Harapan Hidup (tahun)
2020	69,02
2021	69,04
2022	69,28

Sumber : BPS kab. Maros, 2023

Gambar 14

Diagram Perkembangan Angka Harapan Hidup (AHH) Kab. Maros Tahun 2020 – 2022



Dari diagram diatas, bahwa angka harapan hidup peningkatannya yang rendah yaitu 0,24%. Rendahnya capaian kinerja angka harapan hidup terkait dengan kinerja kesehatan secara keseluruhan.

3.2.6 Indeks Pembangunan Manusia (IPM)

Indeks Pembangunan Manusia (IPM) atau *Human Development Index (HDI)* adalah pengukuran perbandingan dari harapan hidup, melek huruf, pendidikan dan standar hidup. IPM menjelaskan bagaimana penduduk dapat mengakses hasil pembangunan dalam memperoleh pendapatan, kesehatan, pendidikan, dan sebagainya.

IPM diperkenalkan oleh Program Pembangunan Perserikatan Bangsa-Bangsa (UNDP) pada Tahun 1990 dan dipublikasikan secara berkala dalam laporan tahunan *Human Development Report (HDR)*. IPM digunakan untuk mengklasifikasikan apakah sebuah negara adalah negara maju, negara berkembang atau negara terbelakang dan juga untuk mengukur pengaruh dari kebijaksanaan ekonomi terhadap kualitas hidup.

Dari tahun 2012 sampai 2022, tercatat capaian IPM Kabupaten Maros selalu lebih rendah daripada capaian Provinsi Sulawesi Selatan maupun Nasional.

Tabel 24
Perbandingan Indeks Pembangunan Manusia (IPM)
Kab. Maros, Provinsi dan Nasional Tahun 2012 - 2022

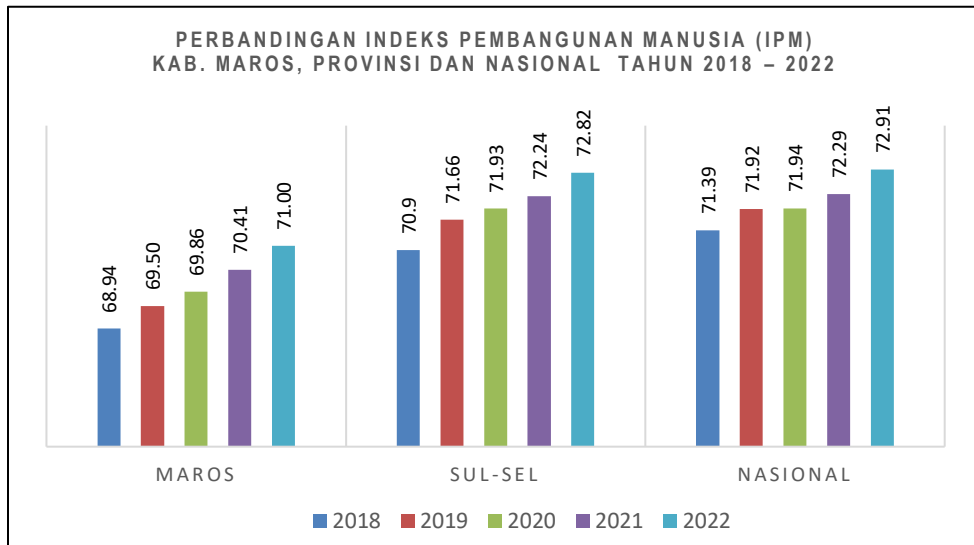
Tahun	Indek Pembangunan Manusia (%)		
	Maros	Sul-Sel	Nasional
2012	65,50	67,26	67,70
2013	66,06	67,92	68,31
2014	66,65	68,49	68,90
2015	67,13	69,15	69,55
2016	67,76	69,76	70,18
2017	68,42	70,34	70,81
2018	68,94	70,90	71,39
2019	69,50	71,66	71,92
2020	69,86	91,93	71,94
2021	70,41	72,24	72,29
2022	71,00	72,82	72,91

Sumber : bps.go.id

Gambar 15
Diagram Perkembangan Indeks Pembangunan Manusia (IPM)
Kab. Maros Tahun 2012 – 2022



Gambar 16
 Diagram Perbandingan Indeks Pembangunan Manusia (IPM)
 Kab. Maros, Provinsi dan Nasional Tahun 2018 – 2022



Dari tahun 2018 sampai 2022, tercatat capaian IPM Kabupaten Maros selalu lebih rendah dari pada capaian Provinsi Sulawesi Selatan dan nasional. Capaian angka IPM yang relatif lambat dibandingkan Sulawesi Selatan itu tampaknya bersumber dari kontribusi daya beli. Pertumbuhan daya beli yang rendah itu terkait dengan perkembangan sektor yang terjadi. Sektor sektor penyerap tenaga terbanyak memiliki nilai produktivitas yang relatif rendah, dengan demikian penduduk yang bekerja pada sektor bersangkutan (pertanian dan akomodasi, konsumsi) juga memiliki pendapatan per kapita yang relatif rendah. Inilah alasan mengapa pertumbuhan daya beli yang dicapai Maros juga rendah.

3.3 Seni Budaya

Kabupaten Maros melahirkan unsur-unsur budaya yang berupa perpaduan antara nilai-nilai agama dan lingkungan alamnya yang dilatarbelakangi dan diwarnai dua etnis nesar Makassar dan Bugis. Kedua Etnis ini telah membentuk watak dan karakteristik Masyarakat Kabupaten Maros yang mudah berinteraksi terhadap Masyarakat pada umumnya di Sulawesi Selatan. Jika dilihat dari Sejarah Kabupaten Maros yang termasuk keturunan Kerajaan – Kerajaan Bugis dan Makassar melalui suatu kaitan perkawinan. Hal inilah yang melahirkan suatu nilai-nilai budaya dan tradisi yang sampai saat ini masih dijunjung tinggi oleh kalangan masyarakatnya. Sebagai tanda-tanda tersebut dapat dilihat dari nama-nama kegiatan budaya yang pada dasarnya berasal dari bahasa Makassar dan/atau Bugis.

Kekayaan budaya Kabupaten Maros juga memiliki potensi dan bahkan menjadi bagian dari kegiatan pariwisata karena budaya dan pariwisata adalah suatu bagian yang tidak dapat terpisahkan. Beberapa ekspresi budaya yang dituangkan dalam suatu bentuk kegiatan-kegiatan yang mencerminkan kehidupan manusia masa lampau di Kabupaten Maros.

Masyarakat Bugis dan Makassar yang mendiami Kabupaten Maros tinggal di sebuah kampung yang terdiri atas 10 – 20 buah rumah. Kampung pusat ditandai dengan pohon beringin besar yang dianggap keramat dan dipimpin oleh kepala kampung disebut *matowa*. Gabungan kampung disebut *wanua* sama dengan kecamatan. Lapisan masyarakat Bugis dan Makassar sebelum kolonial Belanda adalah:

1. Ana' karung yaitu lapisan kaum kerabat raja,
2. To-maradeka yaitu lapisan orang merdeka, dan
3. Ata yaitu lapisan budak.

3.3.1 Pagelaran Seni Rakyat Maros

Seni rakyat yang digelar pada beberapa acara adat atau pertunjukan/ajang tertentu yang dicatatkan dalam wikipedia diantaranya adalah :

- Festival Gendang dan Kecapi Bugis-Makassar
- Pertunjukan Gendang Kalompoang
- Pertunjukan Seni Bela Diri Pammenca' Maros
- Pertunjukan Seni Anggaru' Maros
- Seni Tradisional Ganrang Tallua

3.3.2 Permainan Tradisional Khas Maros

Permainan tradisional anak-anak sudah semakin terkikis dengan hadirnya gadget seiring perkembangan teknologi sudah sangat jarang dimainkan, bahkan anak-anak yang tinggal dan besar di pusat kota bahkan tidak mengenal bentuk permainan yang pernah sangat populer dimainkan oleh orang tua mereka pada saat anak-anak. Sebagaimana disebutkan dalam Wikipedia Indonesia permainan tradisional khas Maros diantaranya :

- Santo-santo (permainan dengan instrumen batu sungai)
- Ma'baguli (bermain kelereng secara umum)
- Rutta-rutta (jenis permainan kelereng yang diikuti sekumpulan pemain dimana menggunakan tanah lapang dan digaris berbentuk lingkaran)
- Pontu-pontu (jenis permainan kelereng yang diikuti sekumpulan pemain dimana menggunakan tanah lapang dan digaris berbentuk persegi panjang)
- Maccule Oto-oto (bermain mobil-mobilan yang dibuat sendiri dari kayu)
- Tingko-tingko
- Dende-dende
- Asing-asing
- Mappadende
- Bong-bong (permainan benteng yang diikuti oleh 2 tim, berlomba untuk menyentuh benteng yang dijaga masing-masing tim)
- Boi-boi
- Lopi-lopi (permainan perahu)

- Patte-patte (permainan karet yang saling bersusun)
- Temba'-temba' (permainan tembak dari bambu)
- Ma'wayang (permainan kertas bergambar)
- Tolu-tolu (kejar-kejaran)
- Bareccung bulo (permainan mercon dari bambu, menggunakan minyak tanah atau karbit)
- Lengga-lengga (permainan sejenis enggrang, tetapi menggunakan kaleng bekas)
- Pukul Bantal
- Lojo-Lojo
- Pasodo Tompong-Tompong (Permainan ini menyerupai permainan bola basket. Untuk membawa bola digunakan Pasodo, yaitu sejenis jala untuk menangkap ikan dan memasukkan bola takraw ke dalam keranjang yang terbuat dari anyaman bambu. Permainan tradisional ini telah eksis di pesisir pantai Maros).
- Paraga

3.3.3 Adat dan Tradisi

Adat dan tradisi adalah 2 hal yang tidak dapat dipisahkan. Masyarakat Maros masih sangat kental memegang teguh beberapa tradisi, utamanya yang berhubungan dengan upacara pernikahan. Bentuk adat dan tradisi yang selalu dilakukan pada acara-acara tertentu yang dicatikan di Wikipedia Indonesia antara lain :

- Adat Musyawarah Tudang Sipulung
- Adat Pindah Rumah Baru Lette Bola
- Adat Kehormatan Diri Siri' Na Pacce (Makassar) / Siri' Na Pesse (Bugis)
- Adat Pernikahan Mappuce-puce (Kunjungan dari keluarga si laki-laki kepada keluarga si gadis untuk mengadakan peminangan)
- Adat Pernikahan Massuro (Kunjungan dari utusan pihak keluarga laki-laki kepada keluarga si gadis untuk membicarakan waktu pernikahan, jenis sunreng/ maskawin, dan sebagainya)
- Adat Pernikahan Maduppa (Pemberitahuan kepada seluruh kaum kerabat mengenai perkawinan yang akan datang)
- Adat Pernikahan Mappacci/Mappaccing
- Adat Pernikahan Madduta
- Adat Pernikahan Marola
- Adat Pernikahan Assialang marola (Perkawinan antara saudara sepupu sederajat kesatu, baik dari pihak ayah maupun dari pihak ibu)
- Adat Pernikahan Assialana memang (Perkawinan antara saudara sepupu sederajat kedua, baik dari pihak ayah maupun dari pihak ibu)
- Adat Pernikahan Ripanddeppe' mabelae (Perkawinan antara saudara sepupu sederajat ketiga, baik dari pihak ayah maupun dari pihak ibu)
- Adat Lamaran Doe Panai'/Dui Paenre
- Tradisi Penentuan Tanggal Pernikahan Kutika Bilangeng Duappulo
- Adat Penghormatan Tamu Agung Aru/Angngaru'
- Adat Penobatan Raja Mala Lise' Tana Menroja

- Adat Penobatan Raja Lekka Wae Loppo
- Adat Penobatan Raja Cemme Majeng
- Adat Penobatan Raja Pasitekkereng Lawolo
- Adat Penobatan Raja Makkatening Ade' Loponna Turikale
- Adat Penobatan Raja Ilise Sumange'na Turikale
- Adat Penobatan Raja Ripasessu ri Menrawe
- Adat Penobatan Raja Ripallejja Tana Menroja
- Adat Penobatan Raja Ripabissa Aje
- Adat Penobatan Raja Lantunan Sureq Lawolo/Syair Lawolo
- Adat Penobatan Raja Riompori Benno' Ulaweng
- Adat Penobatan Raja Ripatuddu' Umpa Sikati
- Adat Penobatan Raja Ripallejja Lebba Janna
- Adat Penobatan Raja Ripatudang ri Lamming Ulaweng
- Adat Penobatan Raja Penggantian Sigara' Ke Songkok Recca Ulaweng
- Adat Penobatan Raja Ripakkuru' Sumange'
- Adat Rasa Syukur Massikkiri'
- Tradisi Ritual Mannempu'/Mannampu' Wette sebagai ungkapan rasa syukur dan berikhtiar memohon berkah kepada Tuhan Yang Maha Esa, agar mendapat hasil panen yang melimpah di Lingkungan Baniaga, Kelurahan Taroada
- Passoppo Botting (memikul pengantin mempelai pria) di Desa Ampekale
- Prosesi pengantin sunat yang ditandu di Kecamatan Tanrallili
- Barisan berkuda di Kecamatan Mandai
- Simponi kecapi di Kecamatan Lau
- Tradisi Adu Betis Mallanca sebagai bentuk rasa syukur atas keberhasilan panen, biasanya dilakukan di Kecamatan Moncongloe sesuai panen besar dan diadakan hanya setahun sekali dan biasanya pada bulan agustus. Akibatnya, tradisi ini juga sering kali dirayakan berbarengan dengan peringatan Hari Kemerdekaan Indonesia.

3.3.4 Alat Musik Tradisional

Alat musik tradisional yang dahuku sering dimainkan mulai tergerus zaman, beberapa alat musik bahkan sudah susah diperoleh, meskipun ada kondisinya sudah rusak. Perlunya pelestarian alat-alat musik tradisional yang pernah populer di kab. Maros pada zamannya, minimal dipajang di museum daerah agar anak-anak bisa melihat warisan budaya tempat kelahiran mereka. Alat-alat musik yang dicatatkan dalam Wikipedia Indonesia adalah :

- Pui-Pui: Alat musik dengan cara ditiup dengan bentuk yang cukup unik seperti terompet. Bentuk dan cara memainkan alat musik ini sama persis dengan beberapa alat musik dari daerah lain di Indonesia, seperti serunai di Sumatera, Sronen di Jawa Timur, dan Tarompet di Jawa Barat.
- Keso-Keso/kesong-Kesong: Alat musik tradisional ini memiliki nama “keso” karena memang cara memainkannya digesek, sehingga disebut “Keso-Keso” dan beberapa orang juga ada yang menyebutnya “Kere-Kere Galang”. Pada bagian tubuh Keso-Keso yang digunakan sebagai resonatornya terbuat dari kayu nangka

yang dipilih dengan cara khusus dan dibentuk menyerupai jantung pisang dengan rongga di tengahnya agar menciptakan suara yang maksimal. Setelah dipahat sedemikian rupa sehingga berbentuk cekungan, kekosongan dari kayuangka tersebut ditutup dengan membran yang terbuat dari kulit kambing pilihan. Dari alat

- menggeseknya tidak diperlukan kayu khusus karena asalkan kuat, kayu tersebut bisa digunakan sebagai busur yang digunakan untuk menggesek Keso-Keso. Namun yang terpenting terletak pada benda yang terlihat seperti tali busur tersebut yang ternyata menggunakan rambut ekor kuda sebagai bahannya. Bunyi yang dihasilkan berasal dari gesekan antara senar pada Keso-Keso dan juga rambut ekor kuda pada busur.
- Kacaping/Kecapi Maros: Kacaping merupakan alat musik tradisional yang dimainkan dengan cara dipetik. Kacaping juga memiliki dua dawai yang dikaitkan ke kayu yang sudah dibentuk menyerupai perahu. Kecapi Maros biasanya ditampilkan sebagai musik pengiring pada acara penjemputan para tamu pada pesta perkawinan, hajatan, bahkan hiburan pada hari ulang tahun.
- Gendang Bulu: Ukurannya cukup kecil dan panjang. Dimainkan pada perayaan adat atau acara tertentu. Gendang ini dimainkan oleh kaum laki-laki.
- Genrang/Ganrang/Gendang Bugis: Alat musik perkusi yang mempunyai bentuk bulat panjang.
- Gendang Makassar
- Ganrang Tallua/Gendang Tiga
- Ana Baccing: Alat musik ini terbuat dari logam, dimainkan dengan cara dipukulkan satu sama lain. Bentuknya seperti dayung, dan selalu dimainkan pada saat karnaval atau upacara adat.
- Basi-Basi: Ada perbedaan penyebutan antara masyarakat Bugis dan juga Makassar untuk alat musik ini. Bagi orang Makassar alat musik ini disebut klarinet. Basi-Basi ini dimainkan dengan cara ditiup, dan didalamnya terdapat sebuah sekat berupa membran yang dapat menghasilkan bunyi.
- Jalappa: Merupakan alat musik yang bentuknya seperti simbal. Terbuat dari logam kuningan, dimainkan pada saat upacara adat persembahan sesaji kepada para dewata. Alat musik ini juga dipercayai sebagai peralatan dukun di beberapa daerah.
- Alosu: Alat musik tradisional ini terbuat dari anyaman daun kelapa dan berbentuk kotak-kotak kecil yang tersusun rapi. Di bagian dalamnya terdapat biji-bijian yang jika kita goyangkan akan menimbulkan suara seperti beras yang terdapat dalam botol plastik. Alat musik ini dimainkan dengan cara digoyang-goyangkan. Biji yang berada didalam kotak Alosu akan menghasilkan bunyi gemerincing, layaknya seperti kecrek modern.
- Rebana Bugis: Merupakan gendang terbuat dari kayu. Baik kayu cendana, pohonangka, pohon kelapa, maupun kayu jati. Saat ini, Rebana digunakan untuk mengiringi tarian atau qasidah.

- Suling Panjang/Suling Lampe: suling yang memiliki lima lubang nada.
- Suling Calabai/Suling Ponco: suling jenis ini sering dipadukan dengan biola, kecapi dan dimainkan bersama penyanyi.
- Suling Dupa Samping: suling ini digunakan pada acara karnaval atau acara penjemputan tamu.

3.3.5 Tari-Tarian Tradisional

Pagelaran tari-tarian sudah mulai sering dilakukan pada acara-acara adat dan acara resmi pemerintah daerah, namun perlu dihidupkan kembali tari-tarian yang pernah mengakar pada masyarakat Maros. Sebagaimana disebutkan dalam Wikipedia Indonesia, tari-tarian yang dimaksud adalah :

- Tari Appalili: Merupakan tarian yang dimainkan oleh 3 orang pria dan 6 orang perempuan untuk menyambut datangnya musim tanam padi, didahului dengan musyawarah adat, kemudian dilakukan pembersihan dan perbaikan alat pertanian diiringi tabuhan gendang dan pui-pui.
- Tari Bias Muharram: Merupakan tarian kolosal yang diiringi alat-alat musik tradisional dan modern untuk menyambut Tahun Baru Islam dan biasanya diiringi oleh kesenian Islami lain seperti qasidah, puisi, dan lagu Islami.
- Tari Bunting Berua: Sebuah tradisi seni tari yang diciptakan untuk menyemarakkan suatu pesta adat perkawinan Bugis-Makassar maknanya adalah memberi suasana gembira dan bahagia bagi kedua mempelai dan segenap keluarga. Karena itu, Tari Bunting Berua ini hanya khusus dipersembahkan di dalam acara-acara pesta perkawinan adat Bugis-Makassar, lebih khusus perkawinan sebuah keluarga terpandang (bangsawan). Tarian ini dimainkan oleh 5–7 orang putri, alat musik yang digunakan adalah kecapi, suling, gendang, gong, katto-katto, dan anak baccing. Seni tari ini dapat dijumpai di Lingkungan Kassi Kebo Kelurahan Baju Bodoa Kecamatan Maros Baru.
- Tari Dengka Ase Lolo: Tarian yang dimainkan secara kolosal yang diiringi musik Mappadandang sebagai ungkapan rasa syukur kepada Tuhan Yang Maha Kuasa atas berhasilnya panen, berlangsung 3 hari berturut-turut. Tarian ini dapat dijumpai di Tana Didi Dusun Batubassi, Desa Jenetaesa Kecamatan Simbang. Kegiatan ini berlangsung 3 (tiga) hari berturut-turut dengan kegiatan pagelaran musik tradisional yaitu Mappadandang. Kegiatan ini dilaksanakan untuk menyatakan rasa syukur kepada Tuhan atas keberhasilan panen. Alat musik pengiring selama kegiatan ini adalah antang kayu dan alu. Pesertanya memakai baju bodo.
- Tari Gambus Pesisir: Dimainkan oleh 4 sampai 7 penari laki-laki dengan mengenakan pakaian adat dan dimainkan pada saat terang bulan. Alat musik yang digunakan adalah gambus, rebana, dan kecapi. Tarian ini terdapat di daerah pesisir Maros Utara (Kecamatan Bontoa).
- Tari Ganrang Bulu: Merupakan sebuah pertunjukan kesenian berupa tari dengan perpaduan musik dan tutur kata. Nama "Ganrang Bulu" berarti gendang dari bambu. Tari ini mengungkap kritikan dan dikemas dalam bentuk lelucon atau banyol. Tari Ganrang bulu ini dimainkan oleh beberapa laki-laki. Tarian ini biasanya

dimainkan dalam kegiatan-kegiatan rakyat Suku Makassar. Tak ada gerakan baku dalam tarian ini. Yang pasti para penari akan berputar-putar melakukan beberapa gerakan jenaka demi mengundang tawa penonton, seperti melakukan gerakan seperti kera, gerakan pincang, dan lain-lain.

- Tari Kalubampa: Tarian yang dimainkan 3 orang laki-laki dan 6 orang perempuan berhiaskan sayap kupu-kupu yang bertujuan untuk menggugah hati manusia agar menyayangi dan melestarikan kupu-kupu yang mulai terancam punah. Diiringi gendang, gong, pui-pui, dan kecapi. Tarian ini menceritakan tentang beberapa ekor kupu-kupu yang sedang terbang kesana-kemari dengan riangnya sambil mencari makanan dan pada saat itulah ada seorang laki-laki yang mencoba menangkapnya. Setelah usaha yang keras akhirnya laki-laki itu berhasil menangkap seekor kupu-kupu. Tapi karena kecerdikannya, kupu-kupu itu berhasil meloloskan diri lagi dan kembali ke alamnya. Tarian ini dimainkan oleh 3 (tiga) orang laki-laki dan 6 (enam) orang perempuan. Perempuan berpakaian baju bodo berwarna yang dilengkapi dengan sepasang sayap. Pria berpakaian adat passapu. Alat musik yang digunakan adalah gendang, gong, pui-pui, dan kecapi. Tarian ini dapat dijumpai di Kecamatan Bantimurung, tujuannya untuk menggugah hati manusia agar menyayangi dan bahkan melestarikan habitat kupu-kupu yang mulai terancam punah.
- Tari Katto Bokko: Tarian yang dilakukan untuk menyambut panen perdana yang dimainkan secara kolosal diiringi gendang, gong, pui-pui, alu, lesung kayu, dan bacing-bacing. Si penari membawa padi yang diikat lalu diarak beramai-ramai.
- Tari Kesong-Kesong: Tarian ini ditampilkan untuk memeriahkan acara-acara tertentu bertema kepahlawanan yang dimainkan oleh 2 orang. Pesan yang terkandung dalam tarian adalah tentang sikap kepahlawanan dan kejantanan dalam menghadapi musuh atau penjajah. Penampilan Pakesong-Kesong dengan penyanyi sinrilik duduk berdampingan, dimulai dengan pengantar dari sang penyanyi tentang lagu yang akan didendangkannya. Setelah itu maka dimulailah Pakesong-Kesong memainkan kesong-kesongnya lalu menyusul penyanyi melagukan sinrilik-nya yang biasanya berkisah tentang sikap kepahlawanan dan kejantanan. Kesenian ini dimainkan oleh 2 (dua) orang laki-laki berpakaian adat passapu, sedangkan alat musiknya adalah sebuah kesong-kesong dan penggeseknya. Kesenian tradisional ini dapat dijumpai di Bonto Kapetta Kelurahan Allepolea Kecamatan Lau untuk memeriahkan acara-acara tertentu yang dianggap sesuai dengan semangat lagu-lagu kepahlawanan.
- Tari Kipas: Merupakan tarian yang mempertunjukkan kemahiran para gadis dalam memainkan kipas dengan gemulai alunan lagu.
- Tari Lomba Perahu Hias: Tarian ini dimainkan secara kolosal diiringi alat musik gendang, gong, pui-pui, dan pancing-pancing. Tarian ini merupakan rangkaian lomba perahu dan kapal motor hias. Atraksi ini biasanya diadakan dalam rangka peringatan hari-hari besar.
- Tari Ma'kampiri: Tarian yang dimainkan oleh 3 orang laki-laki dan 7 orang wanita diiringi alat musik gendang, kecapi, pui-pui, dan gong sebagai ucapan syukur atas

panen kemiri. Dimulai dengan tampilnya seorang gadis belia yang menari dengan membawa keranjang bambu. Tarian ini sebagai pernyataan rasa syukur kepada Tuhan Yang Maha Kuasa karena berhasilnya panen kemiri. Gadis belia menari-nari dengan gerakan seperti memungut buah kemiri. Tarian ini dimainkan oleh 3 (tiga) orang laki-laki dan 7 (tujuh) orang perempuan. Alat musik yang digunakan adalah keranjang bambu, gendang, kecap, pui-pui, dan gong. Tarian ini dapat dijumpai di Kecamatan Camba.

- Tari Ma'raga/Paraga: Tarian berupa permainan bola raga dengan gerakan dan atraksi yang beragam, dimainkan oleh laki-laki 6 orang berpakaian adat passapu. Alat musik yang digunakan untuk mengiringi tarian adalah gendang, Gong, pui-pui, dan sebagainya. Tarian ini menggambarkan keterampilan dalam memainkan bola raga, dengan gerakan atau atraksi yang beragam termasuk pada saat seorang atau dua orang pemain yang menaiki pundak temannya sambil tetap memainkan raga, atau memasukkan raga ke dalam passapunya melalui tendangan kaki. Tarian ini dimainkan oleh 6 (enam) orang laki-laki dengan berpakaian adat passapu. Alat yang digunakan; gendang, gong, pui-pui dan sebagainya. Tersebar di Kabupaten Maros. Tujuan dari tarian ini untuk menyambut acara tertentu seperti pesta panen, menyambut tamu, dan lain-lain.
- Tari Ma'royong: Ditampilkan dengan nyanyian yang berisi nasihat atau petuah, dimainkan oleh 5 orang dengan menggunakan alat musik anak baccing dan alat tradisional lainnya. Penarinya mengenakan baju bodo. Tarian ini dijumpai di daerah Masale, Desa Tompobulu Kecamatan Tompobulu.
- Tari Mallangiri: Tarian kolosal yang dimaksudkan sebagai penanda masa panen yang diawali dengan ritual pencucian benda-benda pusaka berupa batu mulia. Konon, pencucian benda pusaka dipercaya untuk memicu hasil panen supaya melimpah. Ini merupakan suatu prosesi pencucian benda-benda pusaka dan prapanen sekaligus menjadi penanda panen. Benda pusaka berupa batu mulia, konon mempunyai empat buah anakan yang bila pada proses pencuciannya bertambah maka dipercaya panen akan melimpah demikian pula sebaliknya. Upacara ini juga diiringi oleh alat musik tradisional dan upacara ini dilaksanakan di Masale Kecamatan Tompobulu.
- Tari Mamuri-Muri: Tarian yang menggambarkan rasa gembira dan syukur kepada Allah SWT atas tibanya tahun baru Islam setiap tanggal 1 Muharram tahun Hijriah. Tarian ini dimainkan oleh 7 (tujuh) orang perempuan. Alat musik yang digunakan untuk mengiringi tarian adalah gong, pui-pui, kecap, dan gendang. Tarian ini dilakukan tersebar di Kabupaten Maros.
- Tari Mappadendang/Padendang: Tarian yang dilakukan oleh 4 pria dan 6 wanita berpakaian adat passapu baju bodo yang mengelilingi lesung, kemudian mappadendang dengan memukulkan ujung alu pada pinggiran lesung secara bergiliran dengan irama tertentu, dalam suasana gembira dan penuh semangat sebagai ungkapan rasa syukur kepada Tuhan atas keberhasilan panen. Tarian ini dilakukan dalam upacara Mappadendang dalam rangka menyatakan rasa syukur kepada Tuhan Yang Maha Esa karena keberhasilan panen. Tarian ini dilakukan

dengan mengelilingi lesung sambil memegang alu/antan. Setelah beberapa gerakan tarian maka dimulailah acara “Mappadendang” yaitu dengan memukulkan ujung alu pada pinggiran lesung secara bergiliran dengan irama tertentu, bergembira, dan bersemangat. Tarian ini dimainkan oleh 4 pria dengan 6 wanita yang memakai pakaian adat, Passapu (untuk pria) dan Baju Bodo (untuk wanita). Adapun musik pengiringnya dimainkan dengan alu dan lesung berisi padi yang ditumbuk. Tempat tujuan objek wisata seni ini di Lingkungan Kassi Kebo Kecamatan Maros Baru.

- Tari Paddupa Bosara' : Merupakan sebuah tarian yang menggambarkan bahwa orang Bugis kedatangan atau dapat dikatakan sebagai tari selamat datang dari Suku Bugis. Orang Bugis jika kedatangan tamu senantiasa menghadirkan *bosara* sebagai tanda syukur dan penghormatan. Tari Paduppa Bosara sering ditarikan pada setiap acara penting untuk menyambut raja dengan suguhan kue-kue sebanyak dua kasera. Tarian ini juga sering ditarikan saat menyambut tamu agung, pesta adat, dan pesta perkawinan. Budaya Bosara merupakan peninggalan budaya khas Sulawesi Selatan dari zaman kerajaan dulu, khususnya Kerajaan Gowa dan Kerajaan Bone. Kata *bosara* tidak terlepas dari kue-kue tradisional sebagai hal yang saling melengkapi. Bosara merupakan piring khas suku Bugis-Makasar di Sulawesi Selatan. Biasanya Bosara diletakkan ditengah meja dalam acara tertentu, terutama dalam acara tradisional yang sarat dengan nilai-nilai budaya. Bosara terbuat dari besi dengan tutupan seperti kobokan besar, yang dibalut kain berwarna terang, yang diberi ornamen kembang keemasan di sekelilingnya. Menyebut Bosara sebenarnya meliputi satu kesatuan yaitu piring, yang di atasnya diberi alas kain rajutan dari wol, lalu di atasnya diletakan piring sebagai tempat kue dan diberi penutup Bosara. Kue-kue yang biasanya disajikan dengan menggunakan bosara adalah kue cucur, barongko, kue lapis, biji angka, dan sebagainya, yang umumnya terbuat dari tepung beras. Dan berbagai kue kering seperti banang-banang, umba-umba, roko-roko, dan berbagai macam kue putu. Kue tersebut biasanya disajikan dalam acara-acara adat.
- Tari Pajoge
- Tari Pamanca
- Tari Peringatan Maulid Rasulullah SAW: Tarian untuk memperingati hari lahirnya Nabi Muhammad SAW yang dimainkan oleh 3 orang laki-laki dan 6 orang perempuan dengan iringan rebana. Diawali dengan membaca barzanji, kemudian membagi ember yang berisi makanan dan telur maulid.
- Tari Pepe-Pepe: Merupakan tarian yang sakral karena terdapat didalamnya unsur magis, dilakukan dengan memperlihatkan kesaktian atau kekebalan terhadap api. Penarinya berjumlah 5 laki-laki dan berpakaian passapu. Alat musik yang digunakan adalah gendang pammancak, gong, pui-pui, dan baccing-baccing. Setelah melakukan tarian dengan gerakan pencak silat diiringi gendang pammancak, gong, dan pui-pui yang bersemangat, maka para pemain mulai membakar tubuh mereka (tangan dan bagian lainnya) dengan obor, tetapi tidak terbakar (kebal api). Tarian ini dilakukan oleh 5 laki-laki dengan berpakaian Passapu. Objek tujuan seni ini di

Dusun Batubassi Desa Jenetaesa Kecamatan Simbang. Tubuh disulut api namun tidak terbakar, bahkan baju yang dikenakan pun tidak terbakar. Tarian ini biasanya ditampilkan di acara-acara rakyat, seperti upacara hajatan, sunatan, dan perkawinan. Tari ini dilakonkan oleh laki-laki tua dan muda. Tidak ada tarian yang baku. Padahal, menurut sejumlah pemain, kalimat-kalimat itu hanya pengulangan dari apa-apa yang sudah pernah diucapkan secara spontan ketika melakukan tarian ini oleh para penari terdahulu. Pada saat puncak tarian maka para pemain akan memegang obor dan akan mengarahkan api ke tubuh temannya atau dirinya sendiri. Bahkan tidak jarang para penari mengundang penonton lalu disulut menggunakan api. Namun anehnya para penari tidak sama sekali merasakan Kepanasan atau melepuh terbakar. semua tampak seperti biasa saja.

- Tari Salonreng': Tarian ini dimainkan oleh 6 wanita yang memakai baju bodo dan 6 pria yang memakai *passapu* dilengkapi dengan keris, serta membawa bakul berisi padi, gula merah, pinang, daun sirih, dan beras sambil mengelilingi seekor kerbau yang dijadikan persembahan sambil menabur beras, lalu diakhiri dengan *mangaru* serta berdo'a memohon keselamatan. Tarian ini dilaksanakan untuk melepas hajat seperti berhasilnya panen atau sembuh dari penyakit dan terhindar dari malapetaka. Tarian ini dilaksanakan dengan mengelilingi satu ekor kerbau yang akan dijadikan persembahan dengan berbagai gerakan sambil menabur beras kemudian bermain pencak silat dengan menggunakan tombak dan diakhiri dengan *Mangaru* yang kemudian dilanjutkan dengan acara pemotongan berputar-putar sambil melakukan gerakan-gerakan jenaka untuk mengundang tawa penonton. Contohnya ada penari yang mencontohkan gerakan Seekor kera. berjalan terpincang-pincang, menggeleng anggukkan kepala bak lelaki renta, atau mendelik-delikkan mata sambil menjulur-julurkan lidah bagai orang kepedasan. Namun dalam beberapa tampilan tarian ini sangat teratur. Tari ini tidak mempunyai mantra khusus penangkal api. Namun mereka melakukan tarian seraya diiringi nyanyian Selama ini sering diinterpretasikan penonton sebagai ucapan mantra anti apinya Nabi Ibrahim AS yang disadur dalam bahasa Makassar. kerbau sebagai rasa syukur dan memohon kepada Tuhan Yang Maha Kuasa untuk keselamatan. Alat musik yang digunakan untuk mengiringi tarian ini adalah dua buah gendang dan sebuah suling dengan lagu-lagu yang membangkitkan semangat. Tarian ini dapat dijumpai di Dusun Tanete Desa Bonto Somba Kecamatan Tompobulu.
- Tari Tubaranina Marusu: Tarian yang dimainkan oleh 15 orang laki-laki dan 15 orang perempuan berpakaian adat, diiringi alat musik gendang Bugis dalam bentuk gerakan-gerakan yang heroik dan penuh semangat yang menggambarkan sikap kepahlawanan dan gagah berani dalam menghadapi musuh. Pemain tampil dengan gerakan-gerakan heroik dan bersemangat dan diiringi dengan bunyi gendang dan gemuruh. Tarian ini dimainkan oleh 15 orang laki-laki dan 15 orang perempuan dengan pakaian adat. Alat musik yang digunakan adalah gendang Bugis. Tarian ini tersebar di Kabupaten Maros.

3.3.6 Atraksi Kesenian

Atraksi kesenian yang biasa dilakukan di kabupaten Maros biasanya berhubungan dengan perayaan tertentu. Acara-acara tersebut sampai sekarang masih dilakukan, yaitu :

- Bias Muharram: Acara ini adalah suatu cara yang dilaksanakan untuk menyambut tahun baru Islam dengan melibatkan berbagai acara kesenian yang bersifat islami, seperti; qasidah, membaca puisi Islami, dan lagu/ musik islami. Alat musik yang digunakan baik alat musik tradisional maupun modern. Acara ini dilaksanakan di Lingkungan Kassi Kelurahan Pettuadae Kecamatan Turikale.
- Maulid Rasulullah SAW: Untuk menyatakan rasa syukur kehadirat Allah SWT atas diutusnya Nabi Muhammad SAW membawa ajaran Islam sebagai berkah kepada seluruh alam raya. Acara ini adalah pembacaan sejarah kelahiran Nabi Muhammad Saw. (membaca Barzanji) secara bergantian dan setelah itu dibagi-bagikanlah ember maulid yang berisi makanan dan telur. Alat musik pengiringnya adalah rebana. Acara maulid ini dilaksanakan di seluruh Kabupaten Maros dengan pusat kegiatan adalah Dusun Pattene Desa Temmapadduae yang dikenal dengan nama Khalawatiah Sammang.
- Lomba Perahu Hias: Setelah semua perahu peserta bahkan kapal motor dihias dengan meriah berkumpul di depan dermaga, maka mulailah para penumpangnya melakukan atraksi kesenian seperti Mappadendang dan ganrang bulo bahkan pencak silat. Setelah pelepasan secara resmi oleh pejabat maka lomba pun dimulai. Tibanya di *finish* para penumpang yang berpakaian adat/tradisional turun satu persatu dan melakukan atraksi di depan pejabat. Kegiatan ini dilaksanakan di jembatan Sungai Maros, dalam rangka memperingati Hari Ulang Tahun Kemerdekaan Republik Indonesia.
- Upacara Adat Appalili: Appalili adalah suatu rangkaian upacara adat sebelum memasuki musim tanam padi (bulan November). Para petani sebelum turun ke sawah mengambil perkakas kerajaan Karaengga yang disimpan di dalam sebuah loteng rumah adat yang disebut Balla Lompoa ke tempat khusus yang sudah tersedia. Peralatan tersebut diantaranya adalah Batang Pajjekko yang akan dipakai untuk membajak sawah. Batang Pajjekko yang kedatangannya memiliki sejarah tertentu juga merupakan lambang kebesaran bagi Kabupaten Maros. Setelah semua perkakas lengkap, Ganrang Kalompoang dibunyikan sebagai pertanda acara adat sudah dimulai dan dimulai pula proses penjahitan kelambu Kalompoangnga setelah itu hasil jahitan yang terdiri dari kelambu, sprej, pembungkus dan alas disiapkan yang dilaksanakan setelah shalat Ashar. Pada malam harinya diadakan perjamuan adat atau paempo adat yang dihadiri oleh Pemangku adat, Penasihat adat dan Gallarang Tujua (Kepala Dusun), tokoh tani dan pemerintah yang bertujuan untuk membicarakan masalah pertanian. Sekitar Pukul 05.00 barang-barang kerajaan tersebut diarak menuju sawah milik Kerajaan Marusu yang bergelar Torannu. Prosesi bajak sawah menggunakan Batang Pajjekko yang dibantu oleh Tedong (sapi atau kerbau) sebanyak dua ekor, kemudian mengelilingi sawah sebanyak 3 kali dan selesailah upacara adat ini.

Rombongan inipun pulang kembali ke Balla Lompoa. Empat bulan kemudian diadakan persiapan acara adat Katto Bokko.

- Upacara Adat Katto Bokko: Upacara adat Katto Bokko atau biasa disebut “Angngalle Ulu Ase” sebagai kelanjutan dari upacara Appalili. Acara ini adalah rangkaian acara adat sebagai rasa syukur terhadap Tuhan Yang Maha Esa akan hasil panen yang telah diraih, khususnya pada tanah Arajang yang diberi gelar Torannu. Acara Katto Bokko dimulai pagi hari dengan mengetam padi dan hasilnya diikat sesuai kebiasaan. Dengan ikatan khusus menggunakan alat tersendiri yang terdiri dari 12 ikatan kecil dan 2 buah ikatan besar. Kemudian diarak keliling kampung menuju Balla Lompoa. Setelah itu, dilakukan penjemputan sesuai adat Kerajaan Marusu oleh Pemangku Adat, para Dewan Adat, Penasihat Adat, Pemerintah setempat, para petani serta para undangan. Dengan berakhirnya acara penyambutan ini berakhir pulalah acara adat Katto Bokko. Pada malam harinya diadakan acara Mappadendang. Tradisi ini juga memiliki tujuan melestarikan padi lokal Maros. Pagi hari, usai serangkaian tahapan rembuk bersama antara para pemangku adat dan masyarakat menentukan hari pelaksanaan panen perdana secara adat di Balla Lompoa. Masyarakat berkumpul menuju sawah tanah adat kerajaan (Torannu) membawa anai-anai (Katto) untuk mengikuti upacara adat tahunan “Katto Bokko” sebagai bentuk rasa syukur atas panen raya padi jenis "Ase Lapang". Padi Varietas lokal yang telah dibudidayakan secara turun temurun oleh pewaris Kerajaan (Karaeng) Marusu sejak sekitar abad ke-15. Sedikit demi sedikit masyarakat secara sukarela memadati petak sawah seluas sekitar satu hektar itu. Mulai dari anak-anak, orang dewasa, hingga orang tua, baik laki-laki dan perempuan dari berbagai kalangan sosial turun bersama mengumpulkan padi berbulu ini. Keberadaan sawah kerajaan ini menjadi acuan, sebelum ritual ini dilaksanakan, sawah-sawah yang berada di sekitar dan dalam kawasan adat Marusu tidak dibolehkan memanen, begitu pun saat masa tanam tiba.
- Upacara Mappadendang: Mappadendang adalah pagelaran atraksi kesenian tradisional, seperti tarian tradisional, pencak silat dan lain-lain. Untuk memberikan hiburan bagi masyarakat, khususnya petani setelah lelah bekerja. Dahulu acara ini biasanya dijadikan momen gadis-gadis dan pemuda untuk mencari jodoh. Besarnya pengaruh kebudayaan di daerah ini melahirkan berbagai bentuk seni budaya tradisional yang sarat dengan nuansa agraris dan bahari.

3.3.7 Pakaian Adat Maros

Pakaian adat di Maros tidak lepas dari 2 suku terbesar yaitu suku Bugis dan Makassar. Masing-masing suku memiliki ciri khas dan sebutan masing-masing peralatan/perlengkapan pakaian tersebut sesuai dengan bahasanya. Namun memiliki kemiripan bahkan sama bentuk dan warnanya.

Pakaian Adat Suku Bugis Maros terdiri dari :

- a. Pakaian Pria : Jase Tutu' (Jas Tutup)/Waju Bella Dada berupa jas berlengan panjang dengan leher tanpa kerah dan dihiasi dengan kancing yang dibuat dari emas atau perak, yang mana dipasangkan pada leher baju tersebut. Jas ini berwarna polos yang dilengkapi dengan untaian rantai emas pada kancing yang bersambung pada saku jas, Lipa' Sabbe atau sarung tenun dari sutera terlihat polos namun berwarna mencolok seperti warna merah dan hijau, Paroci atau celana, Songkok Pamiring/Songkok Recca'/Peci Bugis atau songkok yang terbuat dari serat pelepah lontar dan dipadukan dengan benang sutera berwarna emas, Pabekkeng/Pabbekkeng atau ikat pinggang sarung dari kain yang juga berlapis ornamen warna emas atau perak, Tope, Songkok Pute, Pakambang, Waju kasa, Sarung Kawali (sebagai aksesoris), Sepatu Kulit Hitam, Kawali (sebagai aksesoris), Gelang (sebagai aksesoris), Selempang atau Rante Sembang (sebagai aksesoris) dan Sapu Tangan (sebagai aksesoris).
- b. Pakaian Wanita : Baju Bodo, Tope, Jempang, Waju ponco/waju pella-pella, Lipa' Sabbe atau sarung tenun dari sutera terlihat polos namun berwarna mencolok seperti warna merah dan hijau, Kepingan-Kepingan Logam (sebagai aksesoris), Potto/Gelang (sebagai aksesoris), Bando Emas (sebagai aksesoris) dan Cincin (sebagai aksesoris)

Pakaian Adat Suku Makassar Maros terdiri dari :

- a. Pakaian Pria : Salawik, Passapu atau jenis tutup kepala seperti tutup kepala dari Pahlawan Nasional Sultan Hasanuddin, Songkok Guru atau songkok bangsawan Suku Makassar, Lipa' Garusuk atau sarung tenun bermotif dari sutera terlihat polos namun berwarna mencolok seperti warna merah dan hijau, Songkok Gaduk, Songkok Biring, Sarung Badik berwarna emas (sebagai aksesoris), Baju Bella Dada/Jas Tutup, Paroci/Celana, Pasattimpo/Tatarapeng atau badik berwarna emas (sebagai aksesoris), Ponto Naga atau gelang dengan motif naga dan terbuat dari emas (sebagai aksesoris), Selempang Atua Rante Sembang (sebagai aksesoris), Passapu Ambara atau Sapu Tangan (sebagai aksesoris), Sigarak atau Hiasan Penutup Kepala (sebagai aksesoris) dan Sepatu Kulit Hitam.
- b. Pakaian Wanita : Baju Labbu, Baju Bodo/Bodo Gesung, Jempang, Salawik, Baju Rawang, Lipa' Garusuk atau sarung tenun bermotif dari sutera terlihat polos namun berwarna mencolok seperti warna merah dan hijau, Baju Assusun, Baju Kasa, Kepingan-Kepingan Logam (sebagai aksesoris), Gelang (sebagai aksesoris), Bando Emas (sebagai aksesoris) dan Cincin (sebagai aksesoris).

Selain baju adat, kabupaten Maros memiliki pakaian khas yaitu baju batik kupu-kupu yang merupakan pakaian batik dinas untuk Pegawai Negeri lingkup Pemerintah Daerah kab. Maros dan baju bodo payet yaitu baju bodo yang dimodifikasi dengan beragam model dan warna disesuaikan dengan perkembangan mode.

3.3.8 Senjata Tradisional

Masyarakat Kabupaten Maros mengangkat badik sebagai senjata tradisionalnya. Badik adalah pisau bermata tunggal yang bentuknya asimetris seperti keris dengan bilah berhias pamor. Dahulu, badik digunakan para petani untuk berburu atau membunuh hewan hutan yang merusak tanamannya. Pada perkembangannya, ia juga digunakan sebagai sarana perlindungan diri bagi mereka yang sering merantau. Seperti diketahui, orang Bugis-Makassar adalah orang yang dikenal sangat gemar merantau. Dengan menyematkan badik di pinggangnya, mereka akan merasa terlindungi meski masuk ke wilayah kampung yang asing. Badik bagi masyarakat Kabupaten Maros, selain dianggap sebagai benda pusaka juga pelindung. Badik digunakan untuk membela harga diri baik sifatnya individu maupun keluarga. Badik telah menjadi salah satu simbol pada logo Kabupaten Maros. Harga diri bagi masyarakat Maros secara umum disebut dengan istilah Siri' Na Pacce (Makassar) atau Siri' Na Pesse (Bugis). Kabupaten Maros memiliki beberapa senjata tradisional sebagai berikut:

- Badik Makassar/ Badik Bugis Khas Maros
- Gencong
- Katto-Katto (sejenis ani-ani)
- Kawali Bugis Khas Maros
- Pajekko
- Papporok/Paporo' (sejenis ketapel)
- Tappi
- Sambang
- Kaleo
- Tombak MarosParimpah (sejenis bumerang)
- Motela (sejenis bumerang bermata empat dari bambu atau rotan)

3.3.9 Kuliner Khas

Masakan khas kabupaten Maros adalah Burasa, merupakan masakan khas dan wajib bagi masyarakat Maros pada hari lebaran, Coto Maros (sop dari jeroan/daging sapi), Gogoso' Khas Maros, Kaddo Minnya', Kapurung Khas Maros, Konro Bakar Khas Maros, Labbu Palu, Mie Kering Khas Maros, Nasi Kuning Sanggalea, Pallu Kacci Khas Maros, Pallu Mara Khas Maros, Pallubasa khas Maros, Sokko' Manu, Songkolo Bagadang Khas Maros, Sup Konro Khas Maros (sop dari tulang iga sapi), Sop saudara Khas Maros dengan pilihan daging dan jeroan serta racikan bumbu khas, Sup Ubi Khas Maros, Tumbu' Camba Khas Maros yaitu Sejenis ketupat namun bentuknya seperti kotak besar dan Tumpi-Tumpi (isi ikan bandeng yang digoreng).

Jajanan khas Kabupaten Maros adalah Apang (kue basah), Baje Canggoreng/Tenteng Canggoreng Utuh (kue kering), Baje Khas Maros (kue kering), Baje Baddong (kue kering), Bannang-Bannang yaitu kue yang terbuat dari tepung beras dicampur dengan gula merah dan air, kemudian dicetak menggunakan mangkuk dan digoreng. Kue ini hanya dibuat pada saat ada pesta perkawinan untuk menjamu para tamu, Bandang-Bandang (kue basah), Baroncong/Buroncong Khas Maros, Barongko yaitu penganan ini terbuat dari buah pisang, telur ayam, dan gula pasir, dibuat dengan cara dikukus setelah dibungkus daun pisang. Kue ini dihidangkan pada saat pesta perkawinan, hari raya, dan acara yang diadakan bersama masyarakat, Bella Bue yaitu sejenis bubur kedelai dengan campuran bulatan-bulatan kecil dari

tepung terigu, Baruasa' Khas Maros (kue kering), Beppa Oto, Bessang/Bassang Khas Maros (bubur jagung), Bipang Maros (kue kering), Bolu Peca', Canti' Manis, Cucuru' Madingkking yaitu panganan ini terbuat dari tepung beras yang dicampur dengan gula merah kemudian digoreng. Kue ini biasanya dihidangkan untuk acara perjamuan pengantin, Cucuru' Te'ne, Cucuru' Tello/Cucuru' Bayao (Cucur Telur), Dadara' Cembulo (Dadar Guling Hijau), Dange Khas Maros, Donat Gula, Dodol Maros, Doko-Doko Cangkuli, Doko-Doko Utti/Roko-Roko Unti, Gambang yaitu sejenis tape yang terbuat dari beras ketam, Jalangkote khas Maros yaitu sejenis kue yang terbuat dari tepung terigu yang dicampur dengan telur, ditengahnya diisi potongan kentang, irisan telur dan mie. Penjual kue jalangkote banyak kita jumpai di sepanjang Jalan Poros Makassar-Maros dengan harga yang murah, Jamur Crispy, Kacang Sembunyi Khas Maros, Kulapisi' yaitu sejenis kue lapis dengan warna putih, kue ini merupakan kue wajib bagi masyarakat Bugis-Makassar pada acara-acara adat, Nyo'nyang/Nyuknyang, Onde-Onde Jawa Wijen/Onde-Onde Kacang Hijau, Onde-Onde Panyyu yaitu kue yang terbuat dari tepung beras ketan, gula merah, dan kelapa parut. Adonan tepung beras ketan dibentuk bulat-bulat dan diisi dengan irisan gula merah, lalu dimasukkan ke dalam air mendidih hingga matang, kemudian ditiriskan dan ditaburi kelapa parut, Panada Khas Maros, Pallu Butung Khas Maros, Pawa', Pisang Epe Khas Maros, Pisang Peppe/Sanggara' Peppe Khas Maros, Poteng yaitu sejenis tape yang terbuat dari singkong/ubi kayu, Putu Bugis (kue putu dengan beras ketan hitam tanpa gula), Putu Cangkir' (kue putu dengan bentuk menyerupai cangkir), Putu Kacang Khas Maros, Putu Maros (kue putu dengan lumuran parutan kelapa bentuk menyerupai tabung), Roti Berre' adalah roti beras dan menyerupai serabi yang terbuat dari tepung beras, Roti Maros yaitu roti yang terbuat dari tepung terigu yang diberi ragi agar mengembang kemudian diberi isi selai lalu dipanggang, Sanggara' Balanda, Surabeng yaitu kue yang terbuat dari tepung beras dicampur dengan kelapa parut dan garam kemudian digoreng. Kue ini biasanya dihidangkan pada saat selesai panen padi, dimakan dengan air gula merah, Tahu Isi Maros, Tara'jo (bahan baku ubi kayu), Taripang Khas Maros (kue kering), Tenteng Pipih Canggoreng: Jenis kue yang terbuat dari kacang tanah yang dihaluskan dengan kombinasi gula merah dan Tenteng Maros (kue kering).

Minuman khas Kabupaten Maros adalah Kopi Santan Khas Rammang-Rammang Maros, Sarabba/Sarebba Khas Maros, Sirup Buah Nipa, Teh Bunga Telang dan Teh Serai.

Oleh-oleh khas Kabupaten Maros adalah sebagai berikut: Tepung Ketan Hitam Khas Maros, Kelapa Sangrai Khas Maros, Tepung Beras Merah Khas Maros, Kayu Kaeng Ta' Khas Maros, Kacang Tanah Khas Maros, Kacang Telur Khas Maros, Kacang Krispi Khas Maros, Kripik Pisang Khas Maros, Beras Hitam Khas Maros, Beras Merah Khas Maros, Madu Hutan Maros, Songkok Recca, Alat Musik Kecapi Bugis-Makassar dan Souvenir Kupu-Kupu.

3.3.10 Cerita Rakyat

Cerita rakyat yang pernah bahkan masih diceritakan merupakan cerita-cerita yang berhubungan suatu tempat atau peristiwa, yaitu Legenda Toakala, Legenda Biseang Labboro', Legenda Tomanurung Maros, Legenda Pa'jekko Tradisi Appalili, Cerita Nene' Pakande dan Cerita Longga'.



**BAB 4
SEKTOR
PELAYANAN
UMUM**

BAB 4 SEKTOR PELAYANAN UMUM

4.1 Layanan Urusan Pemerintahan Wajib

4.1.1 Pendidikan

a. Pendidikan Anak Usia Dini (PAUD)

Pendidikan Anak Usia Dini (PAUD) tersebar hampir merata di seluruh kabupaten Maros. Pengelolaan PAUD yang berasal dari swasta mendominasi ada sebanyak 253 dibandingkan dengan yang dikelola negeri hanya sebanyak 18 sekolah atau hanya sekitar 6,3% dari keseluruhan PAUD yang berjumlah 271.

Tabel 25

.Jumlah Sekolah, Murid dan Guru PAUD di Kab. Maros Menurut Kecamatan Tahun 2022

NO	KECAMATAN	JUMLAH SEKOLAH		JUMLAH GURU		JUMLAH SISWA	
		Negeri	Swasta	L	P	L	P
1	Mandai	1	28	6	90	391	415
2	Moncongloe	1	22	8	71	370	312
3	Maros Baru	1	18	4	68	358	316
4	Marusu	2	13	2	59	366	345
5	Turikale	1	26	2	89	445	407
6	Lau	1	12	1	57	287	247
7	Bontoa	2	23	3	86	374	396
8	Bantimurung	3	12	6	65	384	340
9	Simbang	1	19	3	65	276	276
10	Tanralili	1	27	8	83	429	400
11	Tompobulu	-	13	2	37	217	203
12	Camba	1	15	1	47	174	175
13	Canrana	1	15	4	51	219	205
14	Mallawa	2	10	7	44	150	145
Jumlah		18	253	57	912	4.440	4.182

Sumber : Disdikbud Kab. Maros, Februari 2023

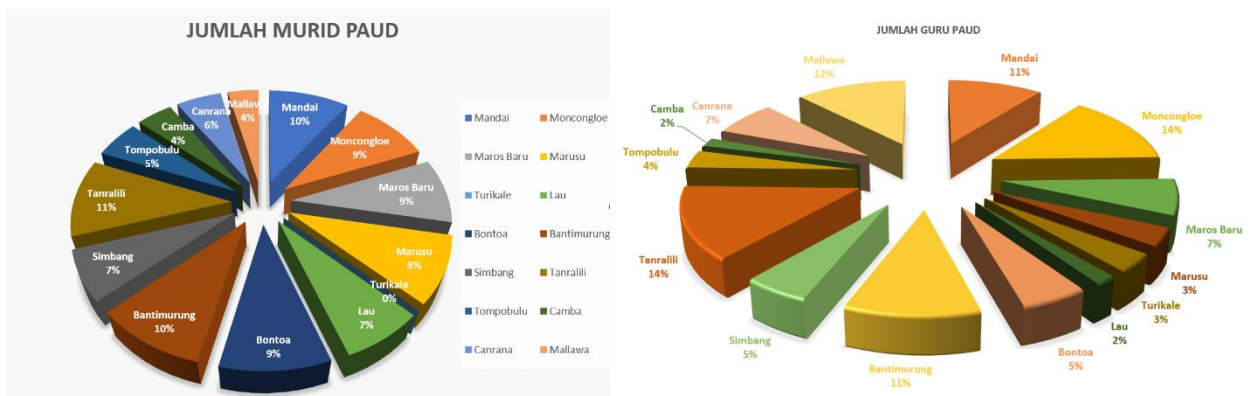
Gambar 17.

Diagram Jumlah Sekolah PAUD di Kab. Maros Menurut Kecamatan Tahun 2022



Gambar 18.

Diagram Jumlah Murid dan Guru PAUD di Kab. Maros Menurut Kecamatan Tahun 2022



b. Taman Kanak-Kanak (TK)/Raudatul Athfal (RA)

Untuk pendidikan usia kanak-kanak, ada Taman Kanak-Kanak dan Raudatul Athfal yang dikelola oleh Kementerian Agama kab. Maros. Jumlah TK di Kab. Maros sebanyak 150 sekolah, terdiri dari 20 negeri dan 130 swasta. Jumlah terbanyak berada di kecamatan Turikale sebanyak 17 sekolah yang dikelola oleh swasta.

Jumlah siswa yang dikelola negeri sebanyak 791 orang dengan 111 orang guru, sementara TK swasta, memiliki jumlah murid sebanyak 4.152 orang yang diasuh oleh 460 orang guru.

Tabel 26.

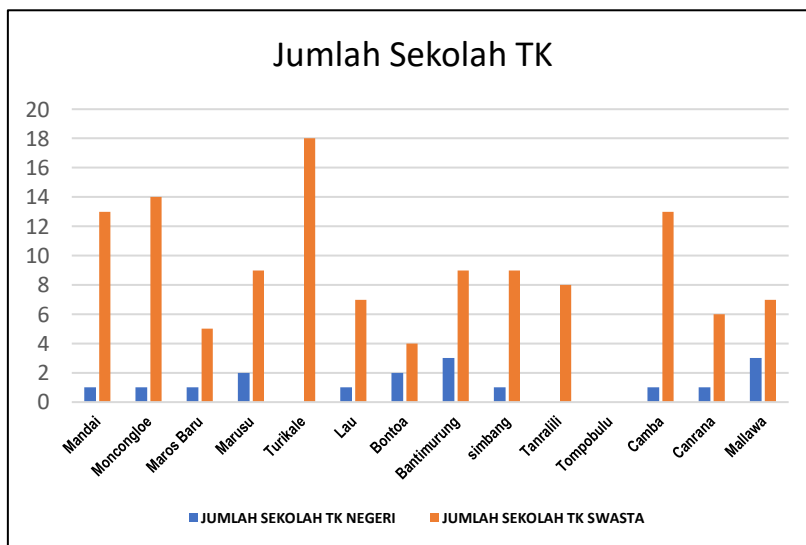
Jumlah Sekolah, Murid dan Guru TK di Kab. Maros Menurut Kecamatan Tahun 2022

NO	KECAMATAN	JUMLAH SEKOLAH TK		TK NEGERI				TK SWASTA			
		Negeri	Swasta	Siswa		Guru		Siswa		Guru	
				L	P	L	P	L	P	L	P
1	Mandai	1	16	30	33	2	7	231	229	1	56
2	Moncongloe	1	16	15	18	2	4	271	231	4	49
3	Maros Baru	1	5	36	25	-	7	93	69	-	17
4	Marusu	3	9	71	74	1	13	207	180	1	32
5	Turikale	1	17	11	16	-	5	336	299	2	63
6	Lau	1	8	29	31	1	5	141	117	-	30
7	Bontoa	2	4	36	33	3	8	90	84	-	16
8	Bantimurung	3	9	82	77	4	18	236	186	1	38
9	simbang	1	9	15	21	-	5	130	130	1	30
10	Tanralili	1	9	-	-	-	-	166	147	2	30
11	Tompobulu	-	-	-	-	-	-	-	-	-	-
12	Camba	1	13	14	10	1	3	132	138	-	38
13	Canrana	1	6	18	14	2	5	70	65	-	18
14	Mallawa	3	9	45	37	4	11	81	93	3	28
Jumlah		20	130	402	389	20	91	2.184	1.968	15	445

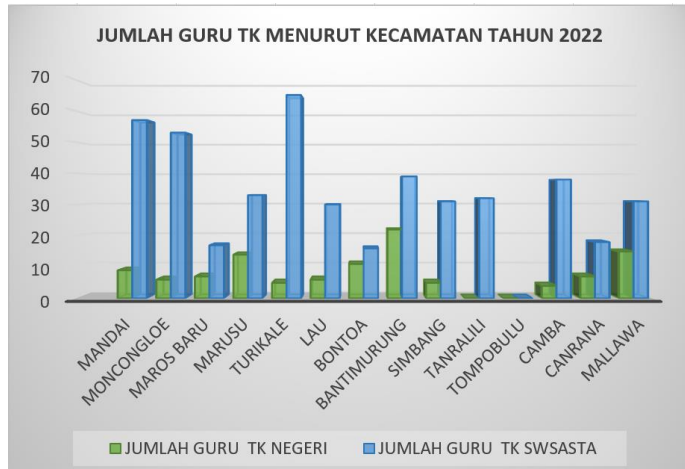
Sumber : Disdikbud Kab. Maros, Februari 2023

Gambar 19.

Diagram Jumlah Sekolah TK di Kab. Maros Menurut Kecamatan Tahun 2022

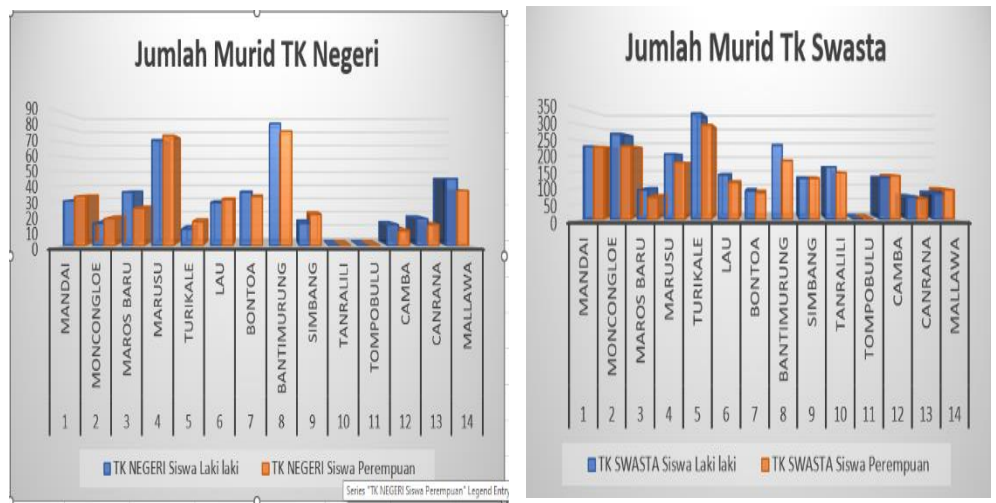


Gambar 20.
Diagram Jumlah Guru TK di Kab. Maros Menurut Kecamatan Tahun 2022



Khusus Raudatul Athfal yang berada di bawah Kementerian Agama kab. Maros, memiliki 27 sekolah yang tersebar di kec. Mandai, Moncongloe, Maros Baru, Marusu, Turikale, Lau, Bontoa, Bantimurung, Simbang, Tanralili dan Tompobulu. Sebanyak 1.109 orang siswa diajar oleh 76 orang guru.

Gambar 21.
Diagram Jumlah Murid TK di Kab. Maros Menurut Kecamatan Tahun 2022



Tabel 27.
Daftar Jumlah Sekolah, Murid dan Guru RA di Kab. Maros
Menurut Kecamatan Tahun 2022

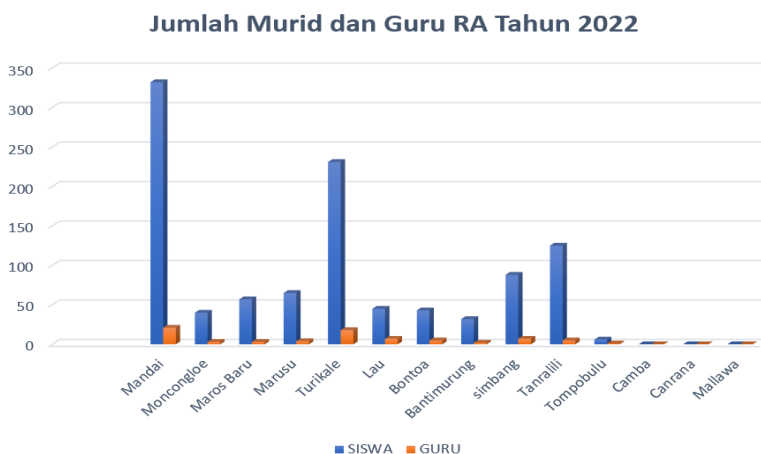
NO	KECAMATAN	Jumlah Sekolah	Raudatul Athfal (RA)			
			Siswa		Guru	
			L	P	L	P
1	Mandai	6	181	151	1	20
2	Moncongloe	1	24	16	-	3
3	Maros Baru	1	30	27	-	3
4	Marusu	1	27	38	-	4
5	Turikale	6	102	129	-	18
6	Lau	3	42	48	-	7
7	Bontoa	1	22	21	-	5
8	Bantimurung	1	20	12	-	2
9	simbang	4	44	44	-	7
10	Tanralili	2	67	58	-	5
11	Tompobulu	1	2	4	-	1
12	Camba	-	-	-	-	-
13	Canrana	-	-	-	-	-
14	Mallawa	-	-	-	-	-
Jumlah		27	561	548	1	75

Sumber : Kementerian Agama Kab. Maros, Februari 2023

Gambar 22.
Diagram Jumlah Sekolah RA di Kab. Maros Menurut Kecamatan Tahun 2022



Gambar 23.
Diagram Jumlah Murid dan Guru RA di Kab. Maros Menurut Kecamatan Tahun 2022



c. Sekolah Dasar (SD)/Madrasah Ibtidayah (MI)

Sekolah Dasar di kab. Maros berjumlah 245 sekolah, terdiri dari 226 sekolah negeri dan 19 sekolah swasta. Jumlah SD terbanyak di kec. Bantimurung sebanyak 26 sekolah yang semuanya sekolah negeri dengan jumlah murid 38.823 orang dan jumlah guru sebanyak 2.549 orang. Sementara kecamatan yang paling besar jumlah murid SD adalah Mandai sebanyak 4.172 orang, 198 orang guru dan 20 sekolah. Ini menunjukkan bahwa kecamatan Mandai sebagai kawasan cepat tumbuh di kab. Maros.

Tabel 28.
Jumlah Murid dan Guru SD di Kab. Maros Menurut Kecamatan Tahun 2022

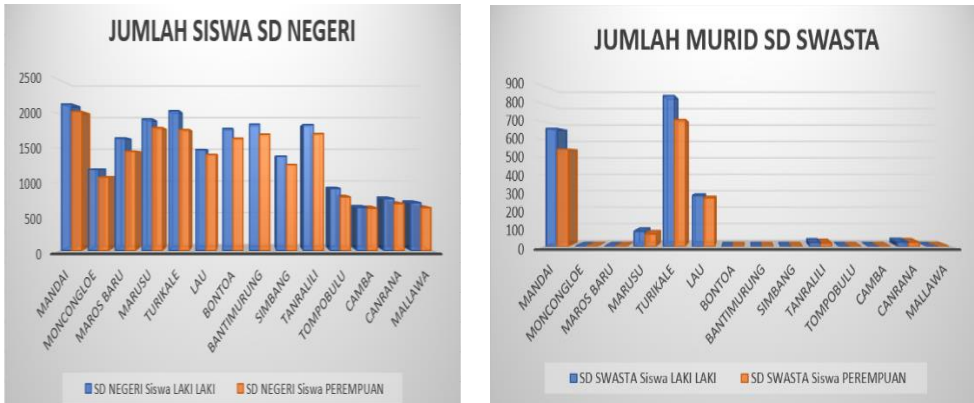
NO	KECAMATAN	JUMLAH SEKOLAH		SD NEGERI				SD SWASTA			
		Negeri	Swasta	Siswa		Guru		Siswa		Guru	
				L	P	L	P	L	P	L	P
1	Mandai	12	8	2.140	2.032	43	155	661	545	25	75
2	Moncongloe	8	-	1.188	1.073	29	77	-	-	-	-
3	Maros Baru	14	-	1.646	1.452	47	135	-	-	-	-
4	Marusu	11	1	1.923	1.796	69	113	85	70	-	14
5	Turikale	17	7	2.043	1.768	44	155	845	710	19	63
6	Lau	12	1	1.477	1.406	37	127	286	273	10	24
7	Bontoa	22	-	1.784	1.642	79	166	-	-	-	-
8	Bantimurung	26	-	1.847	1.702	81	195	-	-	-	-
9	simbang	18	-	1.380	1.258	55	132	-	-	-	-
10	Tanralili	17	1	1.840	1.710	58	153	22	18	2	4
11	Tompobulu	14	-	909	785	45	80	-	-	-	-
12	Camba	19	-	630	620	55	107	-	-	-	-
13	Canrana	19	1	760	685	54	104	25	23	1	7
14	Mallawa	17	-	700	627	56	98	-	-	-	-
Jumlah		226	19	20.267	18.556	752	1.797	1.924	1.639	57	187

Sumber : Disdikbud Kab. Maros, Februari 2022

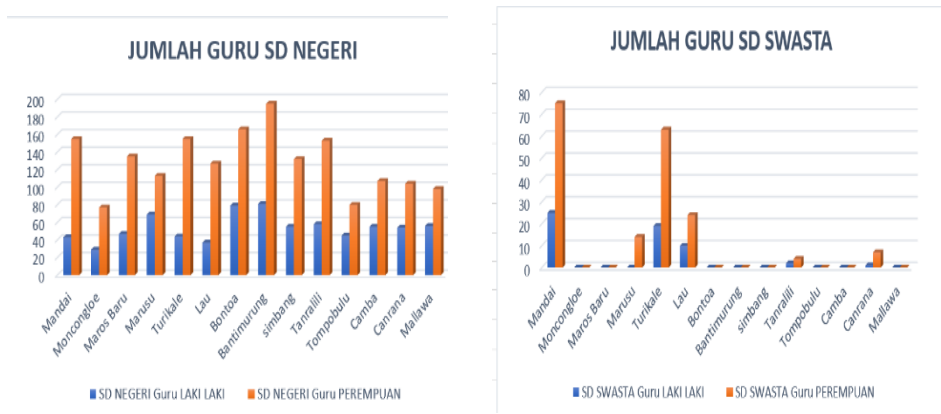
Gambar 24.
Diagram Jumlah Sekolah SD di Kab. Maros Menurut Kecamatan Tahun 2022



Gambar 25.
Diagram Jumlah Murid SD di Kab. Maros Menurut Kecamatan Tahun 2022



Gambar 26
Diagram Jumlah Guru SD di Kab. Maros Menurut Kecamatan Tahun 2022



Selain SD, pendidikan dasar juga ada yang dikelola oleh Kementerian Agama kab. Maros sebanyak 27 sekolah yang tersebar diseluruh kecamatan di kab. Maros. Jumlah siswa sebanyak 3.498 orang dan 287 orang guru.

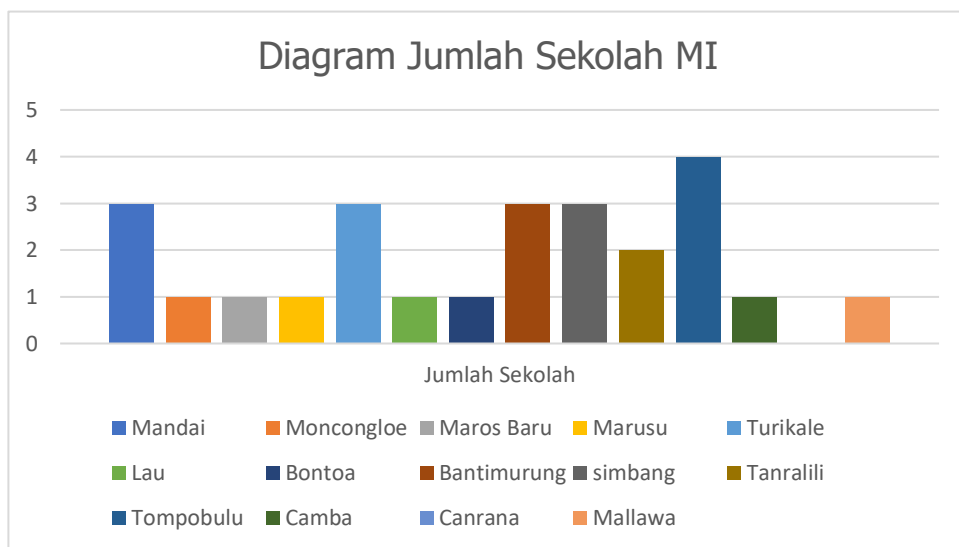
Tabel 29
Jumlah Sekolah, Murid dan Guru MI di Kab. Maros Menurut Kecamatan Tahun 2022

NO	KECAMATAN	Jumlah Sekolah	Madrasah Ibtidayah			
			Siswa		Guru	
			L	P	L	P
1	Mandai	3	326	253	11	34
2	Moncongloe	1	74	85	4	8
3	Maros Baru	1	134	95	3	11
4	Marusu	1	206	167	7	16
5	Turikale	3	476	392	10	43
6	Lau	1	121	125	2	13
7	Bontoa	1	60	59	1	9
8	Bantimurung	3	67	69	7	26
9	simbang	3	137	89	4	17
10	Tanralili	2	54	40	4	9
11	Tompobulu	4	223	152	12	23
12	Camba	1	29	28	3	5
13	Canrana	-	-	-	-	-
14	Mallawa	1	19	18	4	1
Jumlah		27	1.926	1.572	72	215

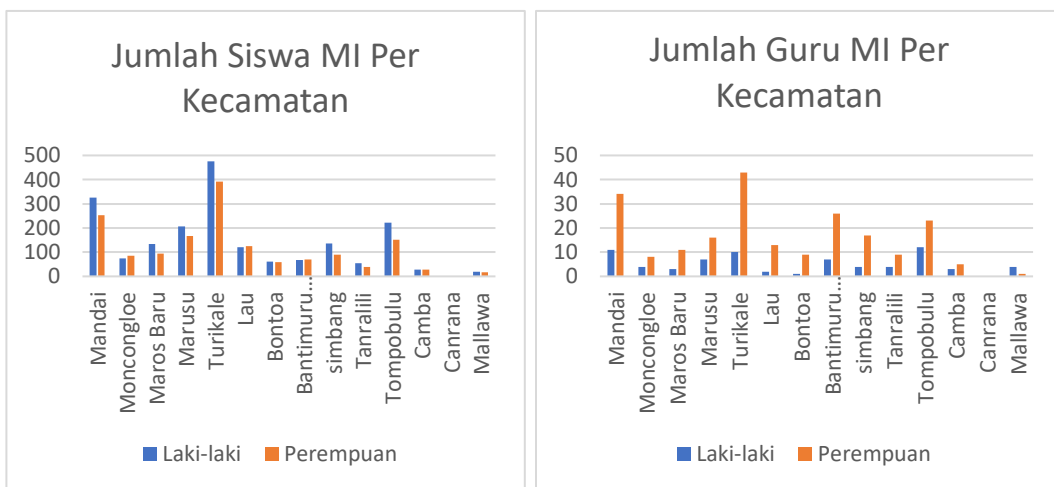
Sumber : Kementerian Agama Kab. Maros, Januari 2023

Gambar 27.

Diagram Jumlah Sekolah MI di Kabupaten Maros Menurut Kecamatan Tahun 2022



Gambar 28.
Diagram Jumlah Siswa dan Guru MI di Kab. Maros Menurut Kecamatan Tahun 2022



d. Sekolah Menengah Atas (SMP)/ Madrasah Tsanawiyah (MTs)

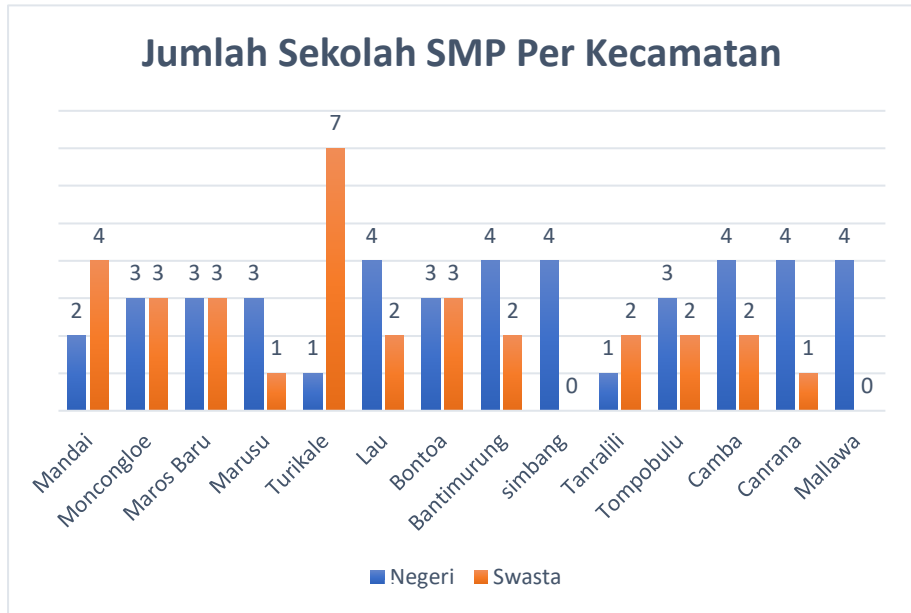
Pendidikan menengah, terbagi atas SMP dan Madrasah Tsanawiyah yang dikelola oleh Kementerian Agama kab. Maros. Jumlah sekolah SMP di kab. Maros sebanyak 75 sekolah yang terdiri dari 43 sekolah negeri dan 32 sekolah swasta. Jumlah murid keseluruhan sebanyak 15.379 orang dengan 1.351 orang guru.

Tabel 30.
Jumlah Murid dan Guru SMP di Kab. Maros Menurut Kecamatan Tahun 2022

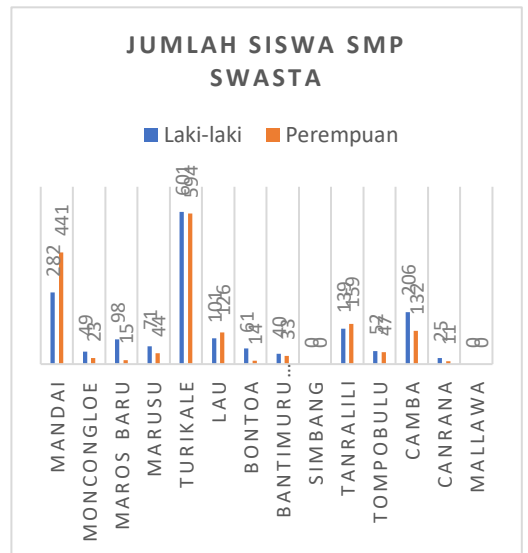
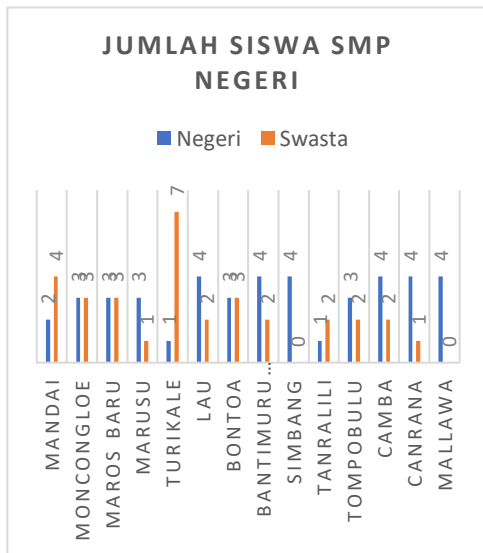
NO	KECAMATAN	JUMLAH SEKOLAH		SMP NEGERI				SMP SWASTA			
		Negeri	Swasta	Siswa		Guru		Siswa		Guru	
				L	P	L	P	L	P	L	P
1	Mandai	2	4	701	774	18	79	282	441	13	51
2	Moncongloe	3	3	365	414	33	35	49	23	9	6
3	Maros Baru	3	3	389	427	25	45	98	15	6	8
4	Marusu	3	1	509	525	29	42	71	44	6	10
5	Turikale	1	7	411	509	9	47	601	594	31	46
6	Lau	4	2	620	701	36	76	101	126	7	18
7	Bontoa	3	3	346	321	30	39	61	14	6	15
8	Bantimurung	4	2	701	758	44	70	40	33	5	13
9	simbang	4	-	519	476	32	57	-	-	-	-
10	Tanrallii	1	2	262	237	10	21	139	159	8	18
11	Tompobulu	3	2	309	318	22	27	52	47	3	7
12	Camba	4	2	200	221	36	36	206	132	9	11
13	Canrana	4	1	265	277	30	43	25	11	1	3
14	Mallawa	4	-	244	216	36	34	-	-	-	-
Jumlah		43	32	5.841	6.174	390	651	1.725	1.639	104	206

Sumber : Disdikbud Kab. Maros, Januari 2023

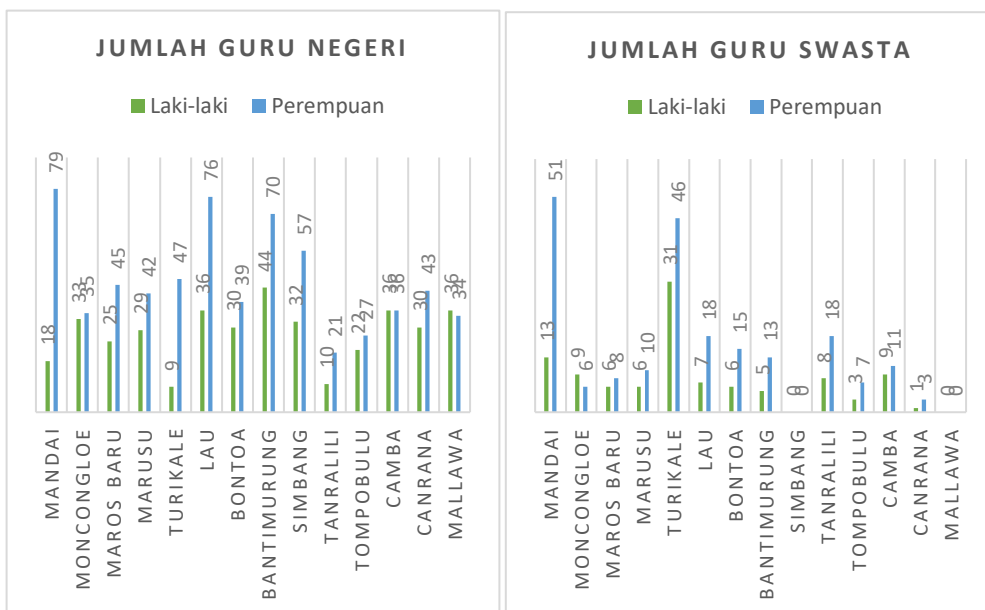
Gambar 29
Diagram Jumlah Sekolah SMP di Kab. Maros Menurut Kecamatan Tahun 2022



Gambar 30
Diagram Jumlah Siswa SMP di Kab. Maros Menurut Kecamatan Tahun 2022



Gambar 31,
Diagram Jumlah Guru SMP di Kab. Maros Menurut Kecamatan Tahun 2022



Madrasah Tsanawiyah (MTs) di kab. Maros sebanyak 44 sekolah, tersebar di seluruh kecamatan kecuali Mallawa. Jumlah murid sebanyak 5.207 orang yang diajar oleh 605 orang guru. Kecamatan Mandai memiliki jumlah murid terbanyak yaitu sebesar 1.135 orang dan 103 orang guru.

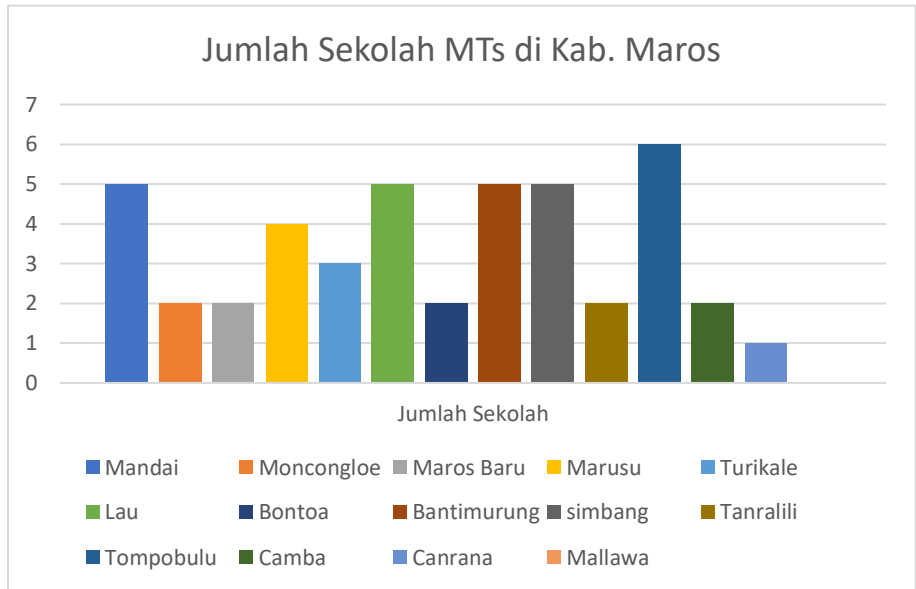
Tabel 31.
Jumlah Sekolah, Murid dan Guru MTs di Kab. Maros Menurut Kecamatan Tahun 2022

NO	KECAMATAN	Jumlah Sekolah	Madrasah Tsanawiyah (MTs)			
			Siswa		Guru	
			L	P	L	P
1	Mandai	5	540	341	35	60
2	Moncongloe	2	136	79	4	15
3	Maros Baru	2	211	128	11	13
4	Marusu	4	145	85	13	19
5	Turikale	3	210	168	12	24
6	Lau	5	547	336	38	57
7	Bontoa	2	226	181	10	13
8	Bantimurung	5	167	111	13	30
9	simbang	5	341	270	21	38
10	Tanralili	2	104	92	4	15
11	Tompobulu	6	294	148	24	23
12	Camba	2	41	32	6	14
13	Canrana	1	23	12	3	7
14	Mallawa	-	-	-	-	-
Jumlah		44	2.985	1.983	194	328

Sumber : Kementerian Agama Kab. Maros, Januari 2023

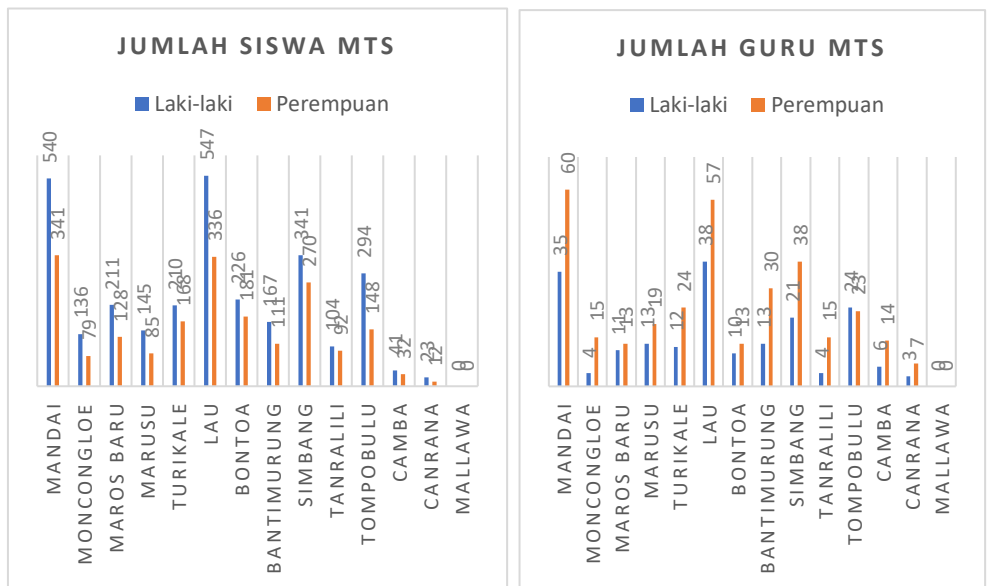
Gambar 32.

Diagram Jumlah Sekolah MTs di Kab. Maros Menurut Kecamatan Tahun 2022



Gambar 33.

Diagram Jumlah Murid dan Guru MTs di Kab. Maros Menurut Kecamatan Tahun 2022

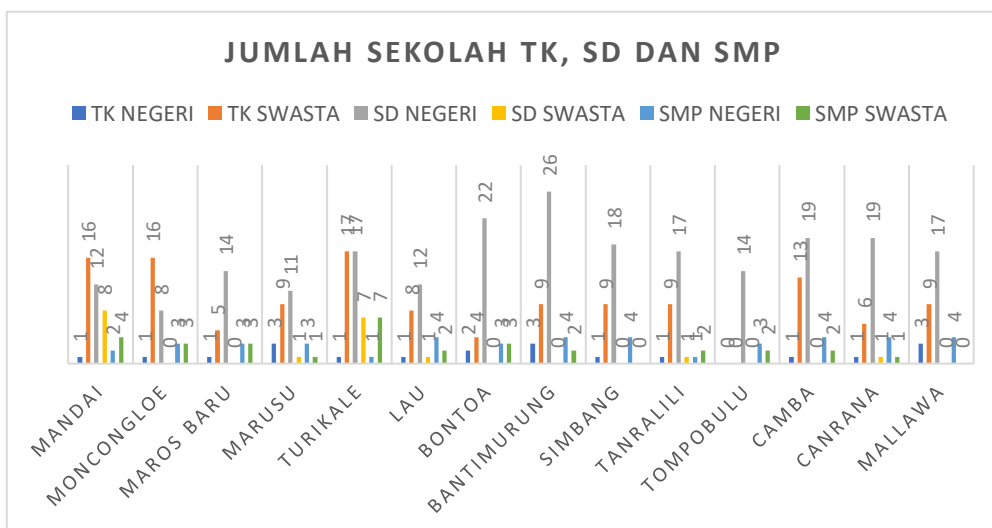


Tabel 32.
Rekapitulasi Jumlah Sekolah TK, SD dan SMP di Kab. Maros
Menurut Kecamatan Tahun 2022

NO	KECAMATAN	JUMLAH SEKOLAH					
		TK		SD		SMP	
		NEGERI	SWASTA	NEGERI	SWASTA	NEGERI	SWASTA
1	Mandai	1	16	12	8	2	4
2	Moncongloe	1	16	8	-	3	3
3	Maros Baru	1	5	14	-	3	3
4	Marusu	3	9	11	1	3	1
5	Turikale	1	17	17	7	1	7
6	Lau	1	8	12	1	4	2
7	Bontoa	2	4	22	-	3	3
8	Bantimurung	3	9	26	-	4	2
9	Simbang	1	9	18	-	4	-
10	Tanralili	1	9	17	1	1	2
11	Tompobulu	-	-	14	-	3	2
12	Camba	1	13	19	-	4	2
13	Canrana	1	6	19	1	4	1
14	Mallawa	3	9	17	-	4	-
Jumlah		20	130	226	19	43	32

Sumber : Disdikbud Kab. Maros, Januari 2023

Gambar 34.
Rekapitulasi Jumlah Sekolah TK, SD dan SMP di Kab. Maros
Menurut Kecamatan Tahun 2022



e. Sekolah Luar Biasa (SLB)

Kabupaten Maros memiliki 4 Sekolah Luar Biasa yang terletak di kec. Lau berstatus negeri dan di kec. Bantimurung dan Kecamatan Mandai berstatus swasta. SLB merupakan kewenangan Dinas Pendidikan Provinsi Sulawesi Selatan.

Tabel 33.
Daftar SLB di Kab. Maros Tahun 2022

No	Nama Sekolah	NPSN	Status	Peserta Didik	Guru	Tendik	R. Kelas	Kec
1	SLB N 1 MAROS	40300309	Negeri	103	20	3	17	Lau
2	SLB MINASA BAJI	40300288	Swasta	51	5	2	4	Bantimurung
3	SLB YP3LB BANGUN POLEA	70027698	Swasta	17	4	2	4	Mandai
4	SLB ALFATHUNISA	70025709	Swasta	12	3	7	1	Bantimurung
Total				183	32	13	25	

Sumber : Dinas Pendidikan Prov. Sul-Sel, Februari 2023

f. Sekolah Kejuruan Kejuruan (SMK)

Sekolah kejuruan di kab. Maros berjumlah 17 sekolah, didominasi oleh SMK swasta sebanyak 15 sekolah dan hanya 2 sekolah negeri, yaitu SMKN 1 Maros di kec. Lau dan SMKN 2 Maros di kec. Simbang. SMK swasta berada di kec. Lau, Cenrana, Tompobulu, Mandai, Maros Baru, Turikale, Bantimurung, Simbang, dan Tanralili. Jumlah peserta didik secara keseluruhan sebanyak 1.560 orang.

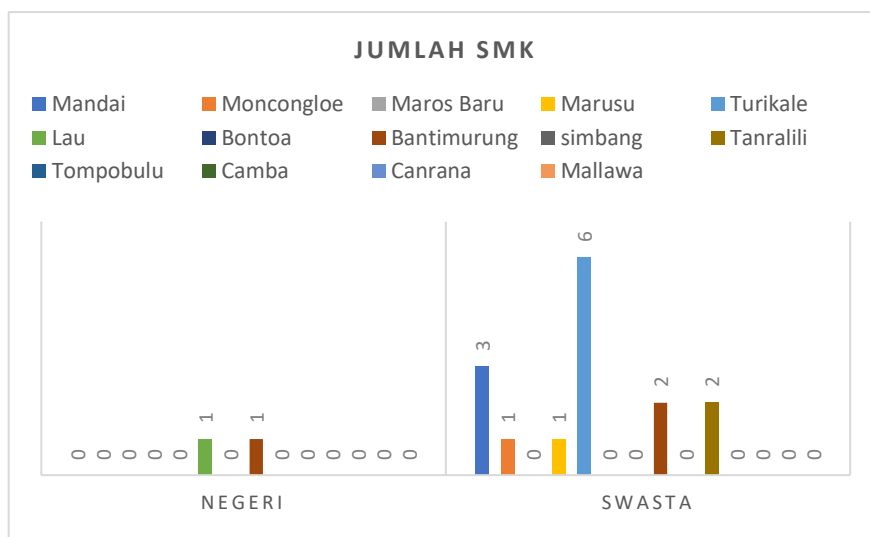
Tabel 34.
Daftar Sekolah Menengah Kejuruan (SMK) di Kab. Maros Tahun 2022

No	Nama Sekolah	NPSN	Status	Peserta Didik	Guru	Tendik	R. Kelas	Kecamatan
1	SMKN 1 MAROS	40300203	Negeri	135	77	12	44	Lau
2	SMKN 2 MAROS	40315707	Negeri	615	53	12	22	Bantimurung
3	SMKS DARUL ULUM	69728694	Swasta	73	12	2	6	Bantimurung
4	SMKS FARADILLAH	69728692	Swasta	-	12	3	-	Moncongloe
5	SMKS H A WASIR ALI	40319064	Swasta	44	10	3	3	Turikale
6	SMKS HARAPAN INDONESIA MAROS	69873976	Swasta	103	13	2	9	Tanralili
7	SMKS KEBANGSAAN INDONESIA MAROS	40300296	Swasta	-	8	2	-	Turikale
8	SMKS KESEHATAN BAHAGIA PRIMANEGARA	40314369	Swasta	46	6	2	6	Turikale
9	SMKS PELAYARAN PERMATA ILMU MAROS	40315446	Swasta	28	9	1	4	Turikale
10	SMKS PERGIS YAPKI MAROS	69858825	Swasta	81	15	1	9	Turikale
11	SMKS PERSATUAN INDONESIA MAROS	40300216	Swasta	134	12	5	6	Tanralili

No	Nama Sekolah	NPSN	Status	Peserta Didik	Guru	Tendik	R. Kelas	Kecamatan
12	SMKS SALEWANGANG MAROS	40318494	Swasta	-	9	3	-	Mandai
13	SMKS TEKNOLOGI AN NAS	40318468	Swasta	-	12	-	-	Mandai
14	SMKS TRIDHARMA MKGR MAROS	40300217	Swasta	189	12	6	16	Turikale
15	SMKS TRIS	40315455	Swasta	48	12	1	9	Marusu
16	SMKS WIDYA KARYA BANTIMURUNG	40318985	Swasta	26	2	1	3	Bantimurung
17	SMKS WIDYA NUSANTARA	40308341	Swasta	38	9	1	3	Mandai
Total				1.560	283	57	140	

Sumber : Dinas Pendidikan Prov. Sul-Sel, Februari 2023

Gambar 35
Diagram Jumlah SMK di Kab. Maros Tahun 2022



g. Sekolah Menengah Atas (SMA)

Di Kab. Maros terdapat 34 Sekolah Menengah Atas yang tersebar pada 14 kecamatan. SMA Negeri ada 14 yang masing-masing berada di ibukota kecamatan. Sementara SMA Swasta berada di kec. Camba, Lau, Cennana, Tompobulu, Mandai, Maros Baru, Turikale, Bantimurung, Tanralili dan Moncongloe. Jumlah peserta didik keseluruhan sebanyak 10.383 siswa, 669 guru dan 157 tenaga pendidikan.

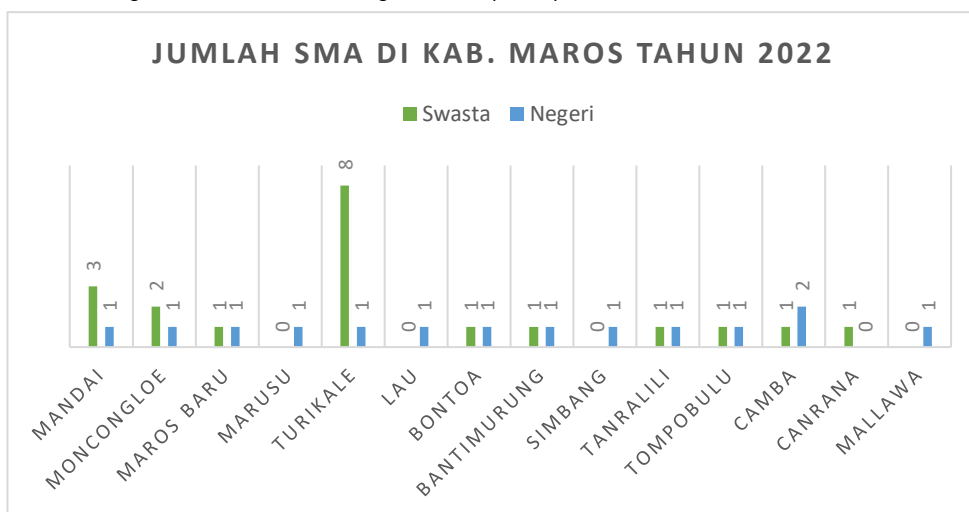
Tabel 35.
Daftar Sekolah Menengah Atas (SMA) di Kab. Maros Tahun 2022

No	Nama Sekolah	NPSN	Status	Peserta Didik	Guru	Tendik	R. Kelas	Kec.
1	SMAN 1 MAROS	40300280	Negeri	1.013	62	14	30	Turikale
2	SMAN 2 MAROS	40300278	Negeri	464	41	10	18	Camba
3	SMAN 3 MAROS	40300282	Negeri	1018	56	15	33	Lau
4	SMAN 4 MAROS	40300276	Negeri	893	42	10	27	Bantimurung
5	SMAN 5 MAROS	40300281	Negeri	620	45	13	18	Tanrallii
6	SMAN 6 MAROS	40300277	Negeri	454	33	10	15	Bontoa
7	SMAN 7 MAROS	40308320	Negeri	393	24	9	12	Mallawa
8	SMAN 8 MAROS	40300279	Negeri	660	40	7	21	Mandai
9	SMAN 9 MAROS	40308326	Negeri	760	34	7	19	Marusu
10	SMAN 10 MAROS	40308327	Negeri	360	29	5	10	Simbang
11	SMAN 11 MAROS	40308325	Negeri	604	39	5	18	Maros Baru
12	SMAN 12 MAROS	40313814	Negeri	416	26	10	10	Camba
13	SMAN 13 MAROS	40310391	Negeri	319	24	7	10	Tompobulu
14	SMAN 14 MAROS	69858812	Negeri	381	27	7	11	Moncongloe
15	SMAS IT TIGO PUTERA	40300284	Swasta	101	7	1	4	Bontoa
16	SMAS AL-IHSAN LEKOPANCING	40300290	Swasta	-	12	2	-	Tanrallii
17	SMAS ANGKASA	40300289	Swasta	625	24	6	19	Mandai
18	SMAS BUKIT TINGGI	69984539	Swasta	83	4	1	3	Tompobulu
19	SMAS DDI MAROS	40300291	Swasta	157	16	1	6	Turikale
20	SMAIT AL ISHLAH	69873962	Swasta	251	15	2	9	Turikale
21	SMAS IT AL-HIKMAH AMANAH UMMAH MAROS	70005818	Swasta	57	6	1	3	Turikale
22	SMAS IT AN-NAS 1 MANDAI	69728682	Swasta	-	5	-	-	Mandai
23	SMAS IT AN-NAS 2 CENRANA	69728683	Swasta	-	5	2	-	Cenrana
24	SMAS IT BINA KOPERASI	69972033	Swasta	-	6	2	-	Turikale
25	SMAS IT DARUL ISTIQAMAH	69728683	Swasta	178	16	3	6	Turikale
26	SMAS IT QURRATU A'YUN AL-ISLAMI	70013505	Swasta	24	2	1	2	Turikale
27	SMAS MUHAMMADIYAH CAMBA	40300292	Swasta	55	9	4	3	Camba
28	SMAS NASIONAL MAROS	40300293	Swasta	-	8	4	-	Turikale
29	SMAS NUR RAHMAH	40300294	Swasta	-	4	-	-	Moncongloe
30	SMAS PERGIS YAPKI MAROS	40314138	Swasta	100	12	2	6	Turikale
31	SMAS PGRI MAROS	40300285	Swasta	79	14	1	7	Maros Baru

No	Nama Sekolah	NPSN	Status	Peserta Didik	Guru	Tendik	R. Kelas	Kec.
32	SMAS PGRI BANTIMURUNG	40300286	Swasta	66	7	1	5	Bantimurung
33	SMAS SANUR MONCONGLOE	40300275	Swasta	64	6	3	10	Moncongloe
34	SMAS PRATAMA BATANGASE	69883572	Swasta	88	8	2	3	Mandai
Total				10.383	669	157	360	

Sumber : Dinas Pendidikan Prov. Sul-Sel, Februari 2023

Gambar 36.
Diagram Sekolah Menengah Atas (SMA) di Kab. Maros Tahun 2022



h. Madrasah Aliyah (MA)

Selain SMK dan SMA, ada Madrasah Aliyah yang berada dibawah kewenangan Kementerian Agama kab. Maros. MA berjumlah 14 sekolah yang berada di ibukota kecamatan di seluruh kab. Maros. Jumlah siswa sebanyak 4.042 dan 425 orang guru.

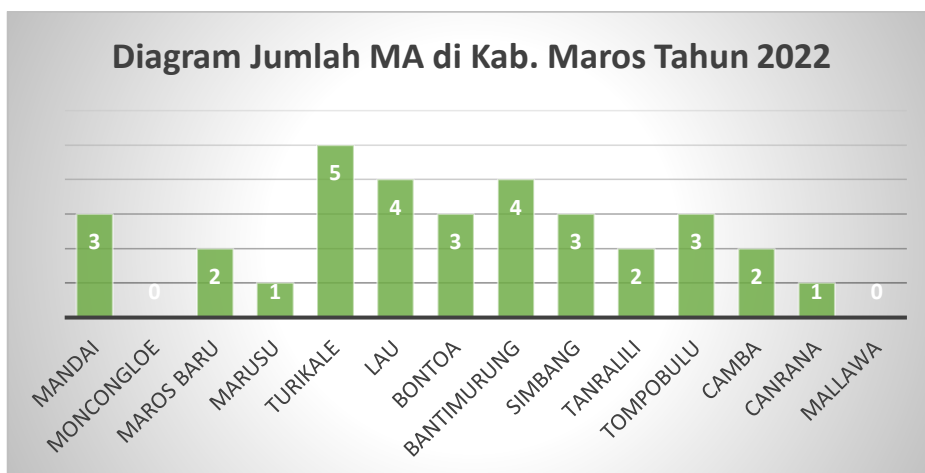
Tabel 36.
Daftar Madrasah Aliyah (MA) di Kab. Maros Tahun 2022

NO	KECAMATAN	Jumlah Sekolah	Madrasah Aliyah (MA)			
			Siswa		Guru	
			L	P	L	P
1	Mandai	3	200	91	21	26
2	Moncongloe	0	0	0	0	0
3	Maros Baru	2	128	128	15	13
4	Marusu	1	95	57	8	5
5	Turikale	5	328	275	17	35
6	Lau	4	310	227	21	39
7	Bontoa	3	325	285	17	20

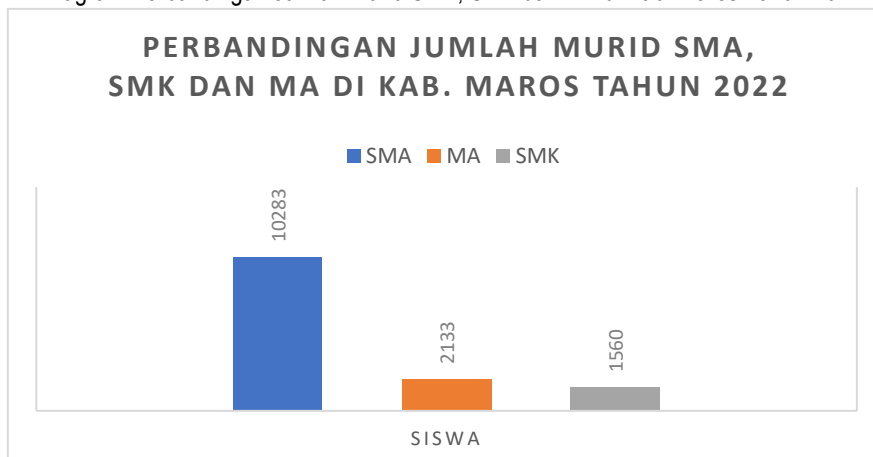
NO	KECAMATAN	Jumlah Sekolah	Madrasah Aliyah (MA)			
			Siswa		Guru	
			L	P	L	P
8	Bantimurung	4	237	162	23	31
9	Simbang	3	156	191	22	19
10	Tanralili	2	120	121	6	14
11	Tompobulu	3	100	82	8	14
12	Camba	2	165	135	7	12
13	Canrana	1	48	33	6	6
14	Mallawa	0	0	0	0	0
Jumlah		14	2.119	1.923	215	210

Sumber : Kementerian Agama Kab. Maros, Januari 2023

Gambar 37.
Diagram Jumlah MA di Kab. Maros Tahun 2022



Gambar 38.
Diagram Perbandingan Jumlah Murid SMA, SMK dan MA di Kab. Maros Tahun 2022



4.1.2 Kesehatan

Data terkait kesehatan diperoleh dari Dinas Kesehatan kab. Maros. Tahun 2023 ada beberapa data sektoral yang dikeluarkan yaitu : data fasilitas kesehatan, data tenaga kesehatan, data pos yandu, data pengguna jaminan kesehatan, data kunjungan ke sarana pelayanan kesehatan, data kasusu penyakit tertinggi, data balita penderita gizi buruk dan data kematian ibu dan balita dan jumlah kelahiran.

Fasilitas kesehatan di kab. Maros terdiri dari rumah sakit, puskesmas, pustu, poskesde, klinik/balai kesehatan, posyandu ditambah dengan apotek. Kab. Maros memiliki 1 rumah sakit daerah yaitu RSUD dr. La Palaloi. Saat ini setiap kecamatan sudah memiliki puskesmas yang rata-rata sudah memiliki ruang perawatan/rawat inap pasien. Data fasilitas kesehatan di kab. Maros dapat di lihat pada tabel dan diagram berikut ini.

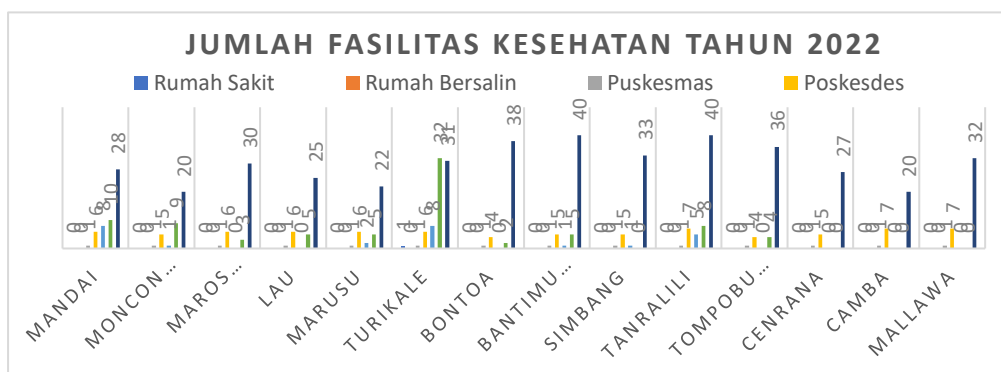
Tabel 37.
Jumlah Fasilitas Kesehatan Menurut Kecamatan di Kab. Maros tahun 2022

No	Kecamatan	Rumah Sakit	Rumah Bersalin	Puskesmas	Poskesdes	Klinik/Balkes	Apotek	Posyandu
1	Mandai	-	-	1	6	8	10	28
2	Moncongloe	-	-	1	5	1	9	20
3	Maros Baru	-	-	1	6	-	3	30
4	Lau	-	-	1	6	-	5	25
5	Marusu	-	-	1	6	2	5	22
6	Turikale	1	-	1	6	8	32	31
7	Bontoa	-	-	1	4	-	2	38
8	Bantimurung	-	-	1	5	1	5	40
9	Simbang	-	-	1	5	1	-	33
10	Tanralili	-	-	1	7	5	8	40
11	Tompobulu	-	-	1	4	-	4	36
12	Cenrana	-	-	1	5	-	-	27
13	Camba	-	-	1	7	-	-	20
14	Mallawa	-	-	1	7	-	-	32
Jumlah		1	-	14	79	26	79	422

Sumber : Dinas Kesehatan kab. Maros, 2023

Gambar 39.

Diagram Fasilitas Kesehatan Menurut Kecamatan di Kab. Maros tahun 2022



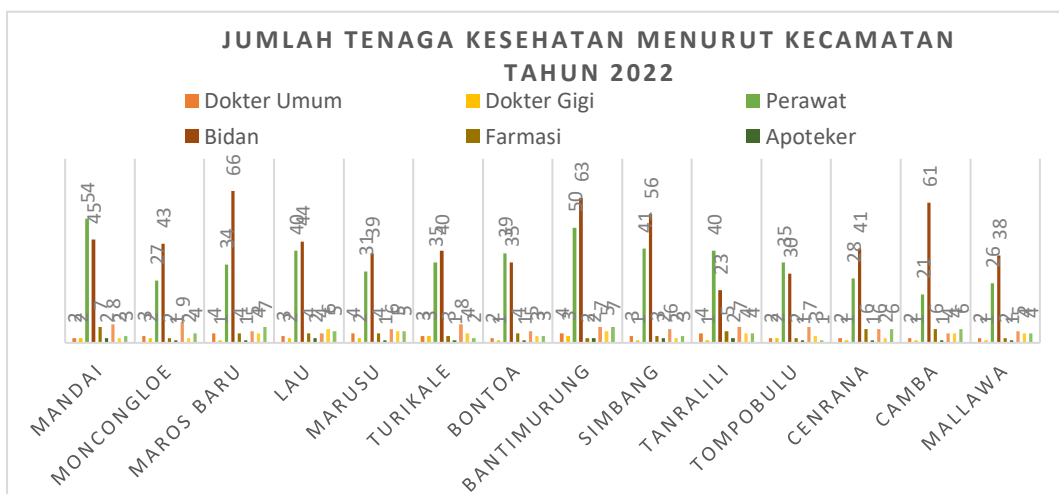
Tenaga kesehatan terbagi menjadi tenaga medis, tenaga paramedis, tenaga kefarmasian dan tenaga kesehatan lainnya. Dari jumlah tenaga kesehatan keseluruhan sebanyak 1.456 orang, terdiri dari 4,3% tenaga medis (dokter), 77,2% tenaga paramedis (perawat dan bidan), 4,88% tenaga kefarmasian dan 13,5% tenaga kesehatan lainnya (tenaga kesehatan masyarakat, tenaga kesehatan lingkungan dan tenaga ahli gizi).

Tabel 38.
Jumlah Tenaga Kesehatan Menurut Kecamatan di kab. Maros Tahun 2022

No	Kecamatan	Tenaga Medis		Tenaga Paramedis		Tenaga Kefarmasian		Tenaga Kesehatan Lainnya		
		Dokter Umum	Dokter Gigi	Perawat	Bidan	Farmasi	Apoteker	Kesmas	Kesling	Gizi
1	Mandai	2	2	54	45	7	2	8	2	3
2	Moncongloe	3	2	27	43	2	1	9	2	4
3	Maros Baru	4	1	34	66	4	1	5	4	7
4	Lau	3	2	40	44	4	2	4	6	5
5	Marusu	4	2	31	39	4	1	6	5	5
6	Turikale	3	3	35	40	3	1	8	4	2
7	Bontoa	2	1	39	35	4	1	5	3	3
8	Bantimurung	4	3	50	63	2	2	7	5	7
9	Simbang	3	1	41	56	3	2	6	2	3
10	Tanralili	4	1	40	23	5	2	7	4	4
11	Tompobulu	2	2	35	30	2	1	7	3	1
12	Cenrana	2	1	28	41	6	1	6	2	6
13	Camba	2	1	21	61	6	1	4	4	6
14	Mallawa	2	1	26	38	2	1	5	4	4
Jumlah		40	23	501	624	51	20	87	50	60

Sumber : Dinas Kesehatan kab. Maros, 2023

Gambar 40.
Diagram Jumlah Tenaga Kesehatan Menurut Kecamatan di kab. Maros Tahun 2022



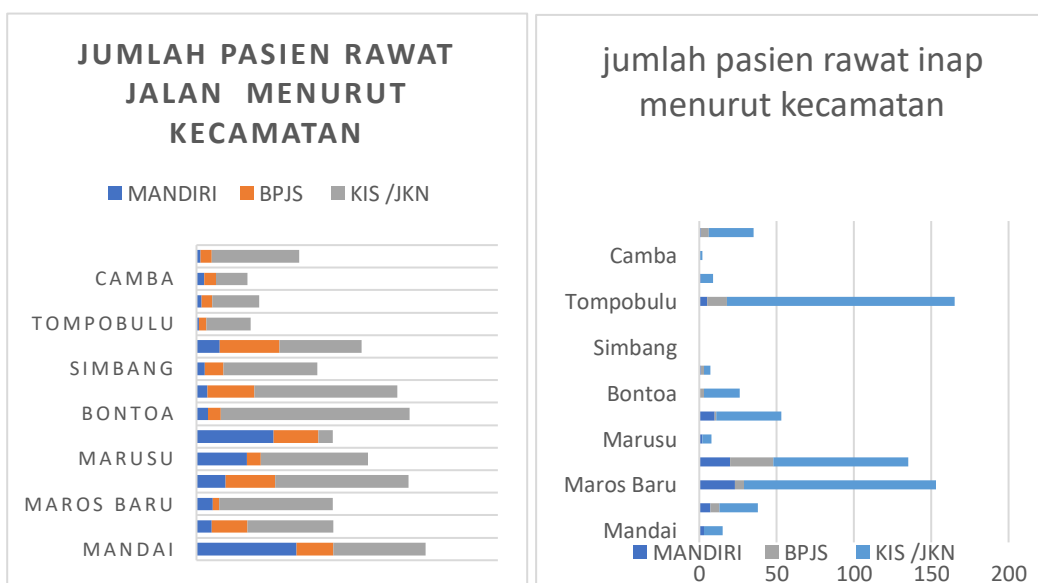
Jaminan kesehatan berupa jaminan kesehatan mandiri, BPJS dan KIS/JKN sebanyak 98,79% dipergunakan oleh pasien rawat jalan dan hanya 1,21% yang menggunakan untuk rawat inap. Sementara itu dari jumlah keseluruhan pasien yang menggunakan BPJS dan KIS/JKN sebanyak 47,264 pasien atau 83,97 %, di susul oleh mandiri sebanyak 16,03%.

Tabel 39.
Jumlah Pasien Pengguna Jaminan Kesehatan Tahun 2022

NO	KECAMATAN	JUMLAH PASIEN RAWAT JALAN			JUMLAH PASIEN RAWAT INAP		
		MANDIRI	BPJS	KIS /JKN	MANDIRI	BPJS	KIS /JKN
1	Mandai	2.651	985	2447	3	-	12
2	Moncongloe	410	945	2.272	7	6	25
3	Maros Baru	436	164	3.017	23	6	124
4	Lau	767	1326	3540	20	28	87
5	Marusu	1.338	365	2.856	2	-	6
6	Turikale	2.046	1.194	3.770	10	1	42
7	Bontoa	307	335	5020	-	3	23
8	Bantimurung	289	1.251	3790	1	2	4
9	Simbang	227	492	2.484	-	-	-
10	Tanralili	614	1.593	2.176	-	-	-
11	Tompobulu	60	210	1.174	5	13	147
12	Cenrana	136	279	1243	1	-	8
13	Camba	208	314	835	-	-	2
14	Mallawa	109	292	2.322	1	5	29
Jumlah		9.598	9.745	36.946	73	64	509

Sumber : Dinas Kesehatan kab. Maros, 2023

Gambar 41
Jumlah Pasien Pengguna Jaminan Kesehatan Tahun 2022



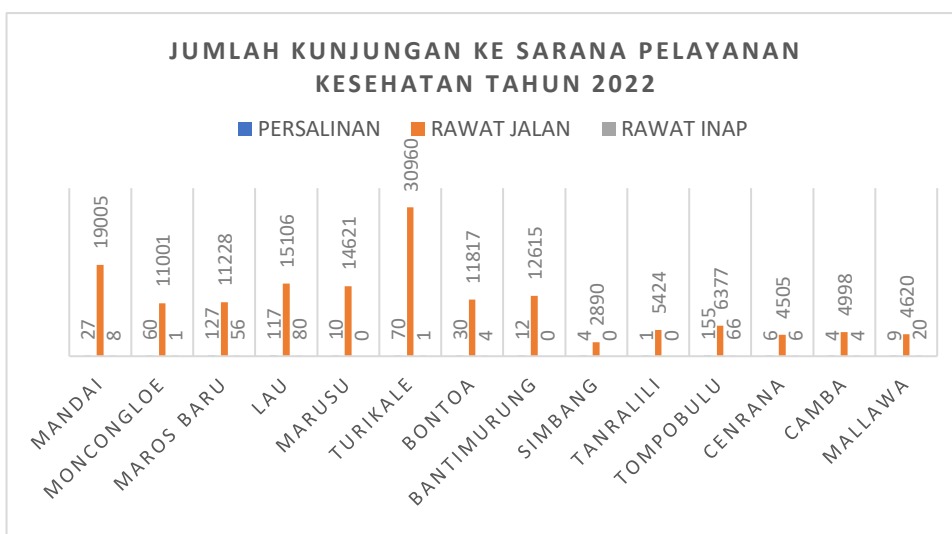
Pada tahun 2022, Dinas Kesehatan Kab. Maros mencatat bahwa ada sebanyak 167.041 pasien yang mengunjungi sarana kesehatan, dimana 99,47% pasien rawat jalan, 0,15% pasien rawat inap dan 0,38% pasien persalinan.

Tabel 40.
Jumlah Kunjungan ke Sarana Pelayanan Kesehatan Menurut Kecamatan di Kabupaten Maros Tahun 2022

NO	KECAMATAN	JUMLAH KUNJUNGAN				
		RAWAT JALAN		RAWAT INAP		PERSALINAN
		L	P	L	P	
1	Mandai	7.124	11.881	1	7	27
2	Moncongloe	4.787	6.214	-	1	60
3	Maros Baru	3.952	7.276	55	1	127
4	Lau	5.347	9.759	72	8	117
5	Marusu	5.725	8.896	-	-	10
6	Turikale	11.834	19.126	-	1	70
7	Bontoa	4.361	7.456	3	1	30
8	Bantimurung	5.103	7.512	-	-	12
9	Simbang	2.445	4.450	-	-	4
10	Tanrallili	4.647	7.770	-	-	1
11	Tompobulu	2.858	3.519	58	8	155
12	Cenrana	1.587	2.918	1	5	6
13	Camba	2.039	2.959	2	2	4
14	Mallawa	1.869	2.751	18	2	9
Jumlah		63.678	102.487	208	36	632

Sumber : Dinas Kesehatan kab. Maros, 2023

Gambar 42.
Diagram Kunjungan ke Sarana Pelayanan Kesehatan Tahun 2022



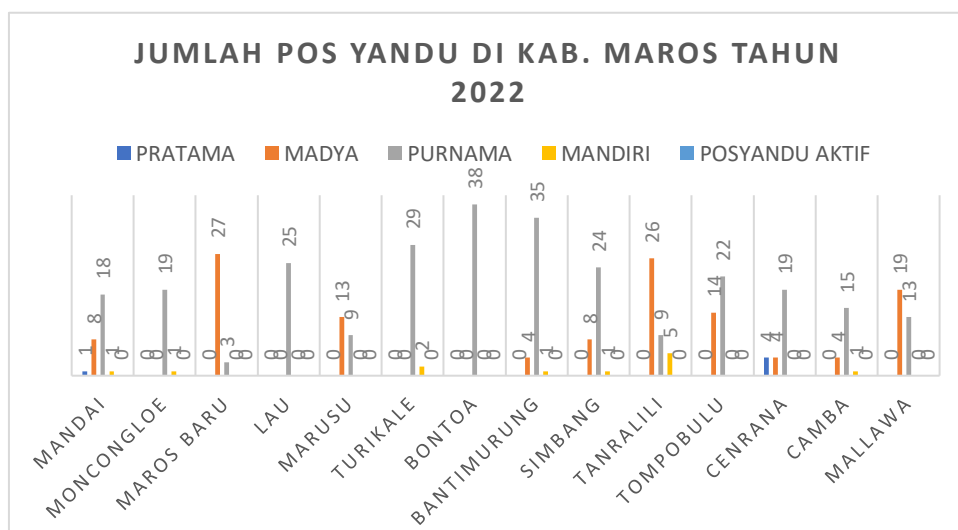
Secara keseluruhan tercatat sebanyak 422 posyandu yang ada di Maros di mana Posyandu Pratama sebanyak 5 Posyandu, Madya sebanyak 127 Posyandu, Purnama sebanyak 278, dan Mandiri sebanyak 12 Posyandu. Lebih detail dijelaskan dalam tabel dan diagram berikut ini.

Tabel 41.
Jumlah Pos Yandu Berdasarkan Strata dan Pos Yandu Aktif di Kab. Maros Tahun 2022

NO	KECAMATAN	STRATA POSYANDU					JUMLAH	POSYANDU AKTIF
		PRATAMA	MADYA	PURNAMA	MANDIRI			
1	Mandai	1	8	18	1	28	-	
2	Moncongloe	-	-	19	1	20	-	
3	Maros Baru	-	27	3	-	30	-	
4	Lau	-	-	25	-	25	-	
5	Marusu	-	13	9	-	22	-	
6	Turikale	-	-	29	2	31	-	
7	Bontoa	-	-	38	-	38	-	
8	Bantimurung	-	4	35	1	40	-	
9	Simbang	-	8	24	1	33	-	
10	Tanralili	-	26	9	5	40	-	
11	Tompobulu	-	14	22	-	36	-	
12	Cenrana	4	4	19	-	27	-	
13	Camba	-	4	15	1	20	-	
14	Mallawa	-	19	13	-	32	-	
Jumlah		5	127	278	12	422	-	

Sumber : Dinas Kesehatan kab. Maros, 2023

Gambar 43.
Diagram Pos Yandu di Kab. Maros Tahun 2022



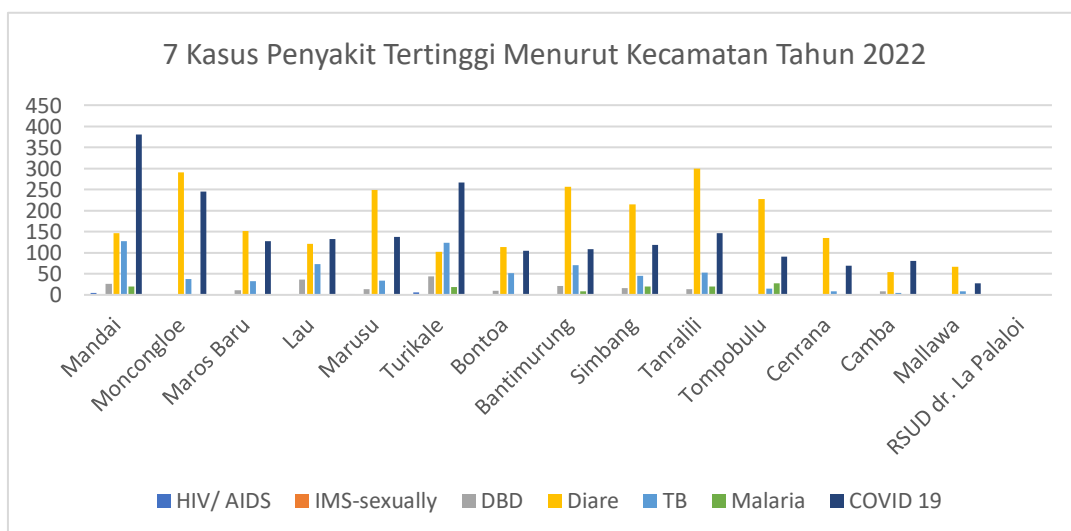
Selama tahun 2022, tercatat 7 kasus penyakit tertinggi di kab. Maros yaitu Diare sebanyak 2.427 kasus atau 44.13%, Covid 19 sebanyak 2.033 atau 36.97%, TB sebanyak 685 kasus atau 12,46%, DBD sebanyak 203 kasus atau 3,7%, malaria 121 kasus atau 2,2% sedangkan HIV/Aids dan IMS-sexually masing masing sebanyak 22 kasus (0,4%) dan 8 kasus (0,14%).

Tabel 42.
Jumlah Kasus Penyakit Tertinggi Menurut Kecamatan di Kab. Maros Tahun 2022

No	Kecamatan	HIV/ AIDS	IMS-sexually	DBD	Diare	TB	Malaria	COVID 19
1	Mandai	5	-	26	146	128	20	381
2	Moncongloe	1	-	2	291	37	-	245
3	Maros Baru	-	-	11	152	33	1	127
4	Lau	1	2	36	121	73	1	132
5	Marusu	2	-	13	249	34	1	137
6	Turikale	6	1	44	102	124	19	266
7	Bontoa	1	1	10	113	52	1	105
8	Bantimurung	1	-	21	256	70	9	109
9	Simbang	1	2	16	215	45	20	118
10	Tanralili	2	2	13	299	53	20	146
11	Tompobulu	-	-	2	227	15	28	91
12	Cenrana	1	-	1	135	8	-	69
13	Camba	1	-	8	54	5	-	80
14	Mallawa	-	-	-	67	8	1	27
15	RSUD dr. La Palaloi	-	-	-	-	-	1	-
	Jumlah	22	8	203	2.427	685	121	2.033

Sumber : Dinas Kesehatan kab. Maros, 2023

Gambar 44.
Diagram Kasus Penyakit Tertinggi Menurut Kecamatan di Kab. Maros Tahun 2022

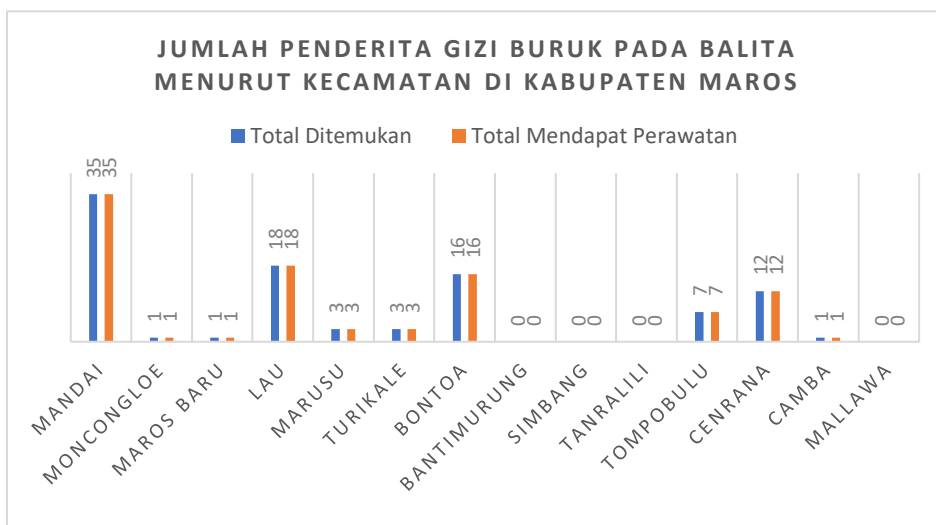


Tabel 43.
Jumlah Gizi Buruk pada Balita Menurut Kecamatan di Kabupaten Maros Tahun 2022

NO	KECAMATAN	GIZI BURUK PADA BALITA					
		JUMLAH DITEMUKAN		TOTAL (L + P)	MENDAPAT PERAWATAN		TOTAL (L + P)
		L	P		L	P	
1	Mandai	19	16	35	19	16	35
2	Moncongloe	1	0	1	1	0	1
3	Maros Baru	0	1	1	0	1	1
4	Lau	10	8	18	10	8	18
5	Marusu	2	1	3	2	1	3
6	Turikale	1	2	3	1	2	3
7	Bontoa	5	11	16	5	11	16
8	Bantimurung	0	0	0	0	0	0
9	Simbang	0	0	0	0	0	0
10	Tanralili	0	0	0	0	0	0
11	Tompobulu	3	4	7	3	4	7
12	Cenrana	6	6	12	6	6	12
13	Camba	1	0	1	1	0	1
14	Mallawa	0	0	0	0	0	0
Jumlah		48	49	97	48	49	97

Sumber : Dinas Kesehatan kab. Maros, 2023

Gambar 45.
Diagram Jumlah Penderita Gizi Buruk pada Balita Menurut Kecamatan di Kabupaten Maros Tahun 2022



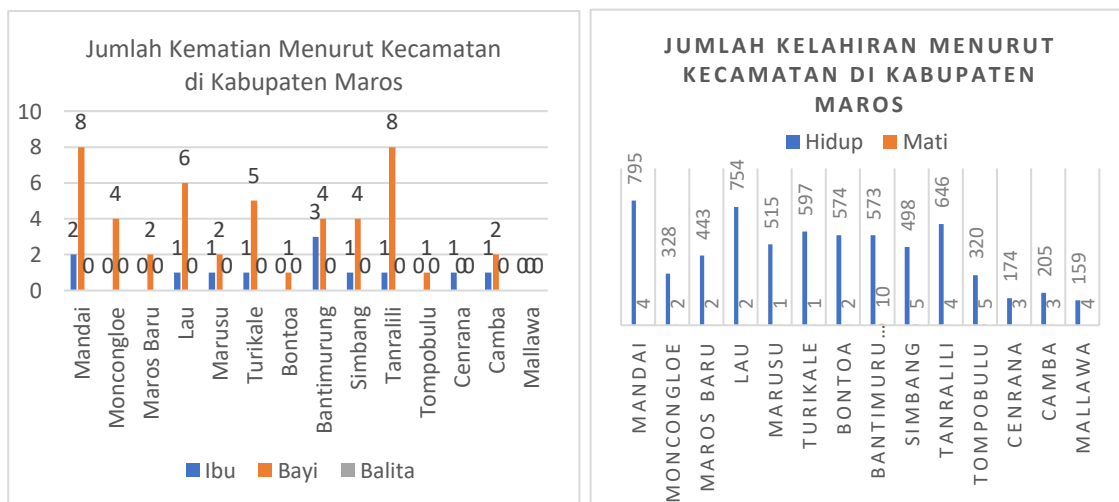
Jumlah kematian bayi pada tahun 2022 termasuk besar dibandingkan dengan kematian ibu dan balita. Kec. Mandai dan Tanralili paling banyak angka kematian bayinya, masing-masing sebanyak 8 bayi, disusul lau sebanyak 6 bayi, Turikale sebanyak 5 bayi, Moncongloe, Simbang dan bantimurung dengan jumlah yang sama sebanyak 4 bayi, Maros Baru dan Camba dengan jumlah yang sama sebanyak 2 bayi, Tompobulu dan Bontoa masing-masing 1 bayi. Sementara Mallawa dan Cenrana tidak ada kematian bayi yang tercatat.

Tabel 44.
Jumlah Kematian Ibu, Bayi, dan Balita, dan Jumlah Kelahiran
Menurut Kecamatan Di Kabupaten Maros Tahun 2022

NO	KECAMATAN	Jumlah Kematian			Jumlah Kelahiran	
		Ibu	Bayi	Balita	Hidup	Mati
1	Mandai	2	8	0	795	4
2	Moncongloe	0	4	0	328	2
3	Maros Baru	0	2	0	443	2
4	Lau	1	6	0	754	2
5	Marusu	1	2	0	515	1
6	Turikale	1	5	0	597	1
7	Bontoa	0	1	0	574	2
8	Bantimurung	3	4	0	573	10
9	Simbang	1	4	0	498	5
10	Tanralili	1	8	0	646	4
11	Tompobulu	0	1	0	320	5
12	Cenrana	1	0	0	174	3
13	Camba	1	2	0	205	3
14	Mallawa	0	0	0	159	4
	Jumlah	12	47	0	6.581	48

Sumber : Dinas Kesehatan kab. Maros, 2023

Gambar 46.
Diagram Jumlah Kematian Ibu, Bayi, dan Balita, dan Jumlah Kelahiran
Menurut Kecamatan di Kab. Maros Tahun 2022



4.1.3 Pekerjaan Umum dan Penataan Ruang

A. Bina Marga

Jaringan jalan yang menjadi kewenangan kabupaten Maros, pada tahun 2022 tercatat sepanjang 1.032,15 km. Kecamatan Mallawa tercatat memiliki jalan kabupaten sepanjang 143,18 km atau 13,85%, kecamatan Tompobulu tercatat sepanjang 123,38 km atau 11,9% dan Tanralili sepanjang 113,42 km atau 10,1%. Ketiga kecamatan ini memang memiliki luas wilayah yang lebih besar dibandingkan kecamatan lainnya.

Jalan di kabupaten Maros dalam kondisi baik sebesar 69,28% (715,36 km), kondisi sedang sebesar 7,75% (79,91 km), rusak sebesar 7,3% (75,83 km) dan rusak berat sebesar 15,15% (160,51 km).

Tabel 45.

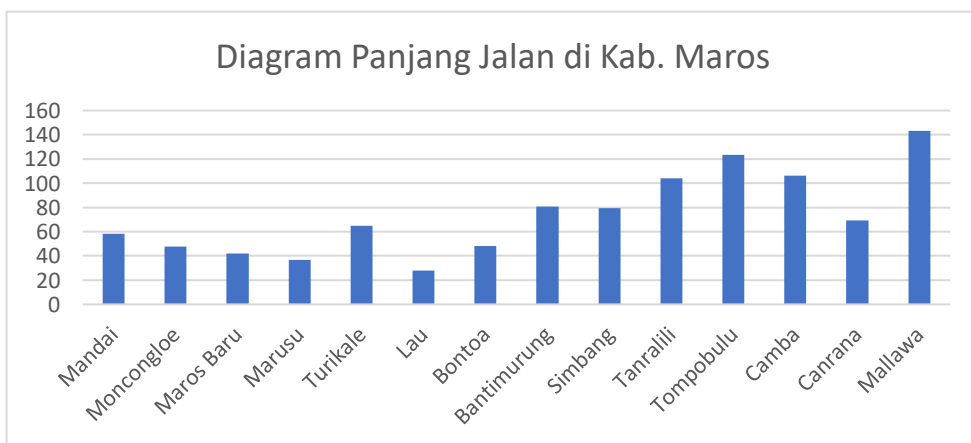
Kondisi Panjang Jalan di Kab. Maros Menurut Kecamatan Tahun 2022

NO	KECAMATAN	KONDISI JALAN (km)				JUMLAH PANJANG	%
		BAIK	SEDANG	RUSAK	RUSAK BERAT		
1	Mandai	51,84	4,93	0,60	0,70	58,07	5,25
2	Moncongloe	34,55	5,05	5,70	2,48	47,78	5,61
3	Maros Baru	34,53	5	1,20	1,45	42,18	4,09
4	Marusu	34,24	2	0,31	0,30	36,85	3,57
5	Turikale	55,58	6,52	1,53	1,25	64,88	5,14
6	Lau	25,20	0,90	0,77	0,80	27,67	2,70
7	Bontoa	37,34	3,85	2,52	4,35	48,06	4,66
8	Bantimurung	67,54	7,45	3,20	2,70	80,89	7,88
9	Simbang	54,89	6,65	12,78	5,15	79,47	7,13
10	Tanralili	78,48	4,80	3,60	17,09	103,97	10,99
11	Tompobulu	82,21	2,34	9,23	29,60	123,38	11,78
12	Camba	58,59	9,60	11,50	26,76	106,45	9,81
13	Canrana	32,52	10,66	12,17	13,97	69,32	7,18
14	Mallawa	67,85	10,70	10,72	53,91	143,18	14,21
	TOTAL	715,36	79,91	75,83	160,51	1.032,15	100,00

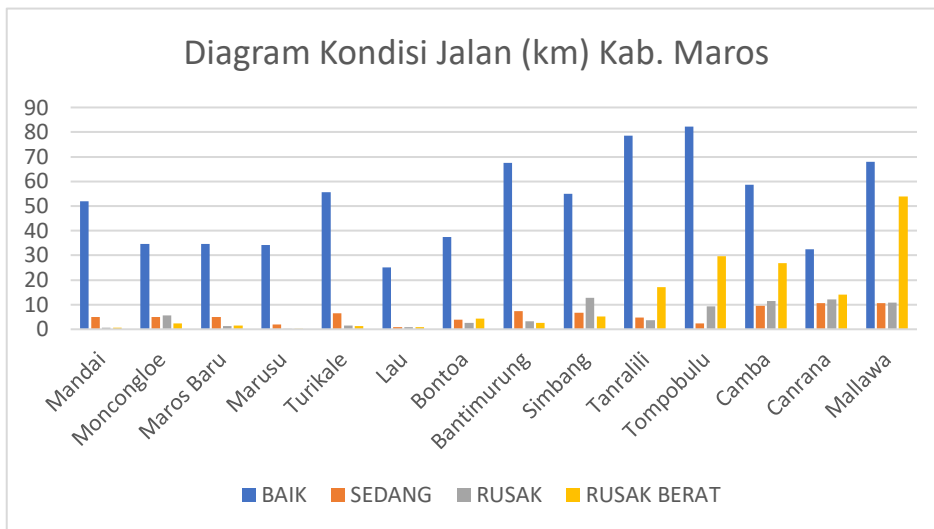
Sumber : Dinas PUTR-PP kab. Maros Tahun 2023

Gambar 47.

Diagram Panjang Jalan di Kab. Maros Menurut Kecamatan Tahun 2022



Gambar 48.
Diagram Kondisi Jalan di Kab. Maros Menurut Kecamatan Tahun 2022



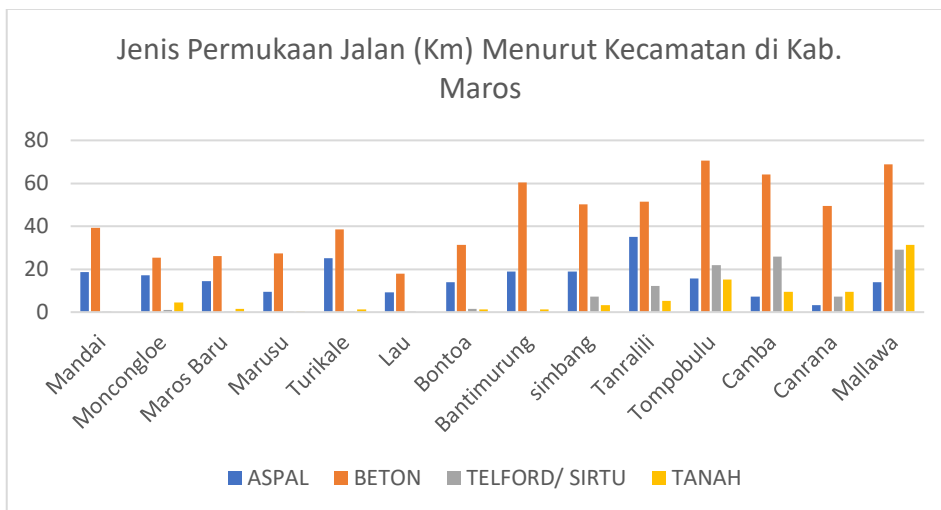
Dari 1.032,1 km panjang jalan, jalan beton yang menjadi kewenangan kabupaten sudah mencapai 65,12% atau sepanjang 620.505 km, aspal 13,74 % atau sepanjang 141,85 km dan telfor/sirtu hanya 11,95% atau sepanjang 123,32 km. Jalan tanah masih ada tersisa 94,84 km atau 9,19% yang biasanya merupakan pembukaan jalan baru.

Tabel 46.
Jenis Permukaan Jalan di Kab. Maros Menurut Kecamatan Tahun 2022

NO	KECAMATAN	JENIS PERMUKAAN JALAN (km)				
		ASPAL	BETON	TELFORD/ SIRTU	TANAH	JUMLAH
1	Mandai	18,77	39,2	0,1	-	58,07
2	Moncongloe	17,05	25,3	1	4,43	47,78
3	Maros Baru	14,5	26,03	0,2	1,45	42,18
4	Marusu	9,4	27,24	0,11	0,1	36,85
5	Turikale	25,20	38,43	0,05	1,20	64,88
6	Lau	9,3	18	0,37	-	27,67
7	Bontoa	13,9	31,31	1,6	1,25	48,06
8	Bantimurung	18,98	60,46	0,2	1,25	80,89
9	simbang	18,92	50,12	7,18	3,25	79,47
10	Tanralili	35,02	51,51	12,30	5,14	103,97
11	Tompobulu	15,65	70,52	21,91	15,26	123,34
12	Camba	7,13	64,06	25,78	9,48	106,45
13	Canrana	3,2	49,38	7,17	9,57	69,32
14	Mallawa	14	68,945	28,974	31,25	143,17
TOTAL		221,02	620,505	106,944	83,63	1.032,1

Sumber : Dinas PUTR-PP kab. Maros Tahun 2023

Gambar 49.
Diagram Jenis Permukaan Jalan di Kab. Maros Menurut Kecamatan Tahun 2022



Selain jalan, kabupaten Maros memiliki cukup banyak jembatan hal ini karena banyaknya daerah yang dilalui oleh badan-badan air. Jumlah jembatan sampai dengan akhir tahun 2022 tercatat sebanyak 338 unit yang tersebar di seluruh wilayah kecamatan.

Tabel 47.
Jumlah dan Kondisi Jembatan di Kab. Maros Menurut Kecamatan Tahun 2022

NO	WILAYAH	JUMLAH JEMBATAN (unit)	KONDISI JEMBATAN (unit)				PANJANG (m)
			BAIK	RUSAK RINGAN	RUSAK SEDANG	RUSAK BERAT	
1	Mandai	9	6	-	2	1	71,5
2	Moncongloe	17	13	1	3	-	194
3	Maros Baru	23	15	1	7	-	171,7
4	Marusu	4	1	1	2	-	22,5
5	Turikale	15	11	-	3	-	215
6	Lau	14	12	-	2	-	99,7
7	Bontoa	28	-	4	8	2	293,4
8	Bantimurung	33	23	2	7	1	386,60
9	Simbang	26	18	1	7	-	306,7
10	Tanrallili	35	22	1	12	-	292,3
11	Tompobulu	48	30	2	14	1	557,5
12	Camba	31	23	-	3	4	476,2
13	Cenrana	31	12	2	13	3	388,2
14	Mallawa	24	15	2	6	-	372
TOTAL		338	201	17	89	12	3.847,3

Sumber : Dinas PUTR-PP kab. Maros Tahun 2023

Gambar 50.

Diagram Jumlah dan Kondisi Jembatan di Kab. Maros Menurut Kecamatan Tahun 2022



Jembatan yang dibuat di wilayah kabupaten Maros, sebagian besar jenis permukaannya adalah plat beton yaitu sebanyak 249 unit atau 73,67%, sementara aspal sebanyak 56 unit (16,56%), kayu sebanyak 22 unit (6,5%) dan besi sebanyak 19 unit (3,25%).

Tabel 48.

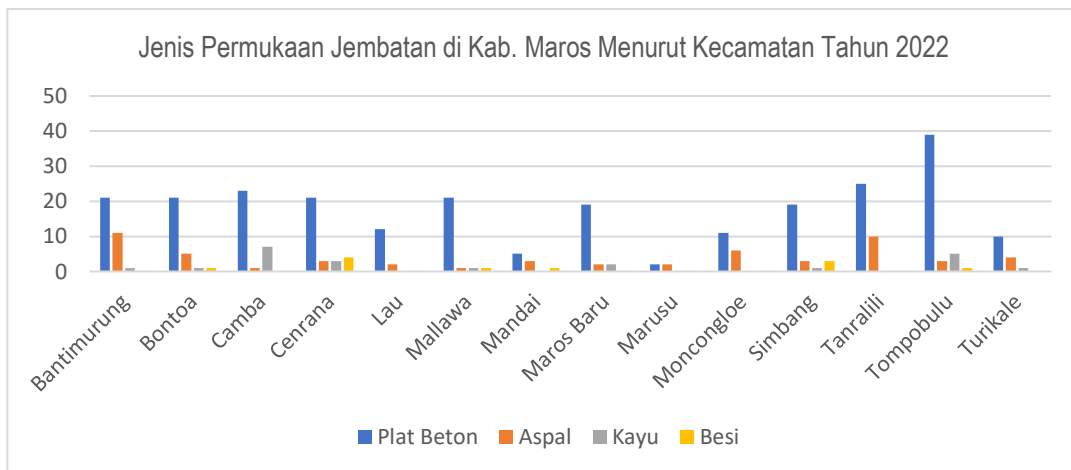
Jenis Permukaan Jembatan di Kab. Maros Menurut Kecamatan Tahun 2022

NO	WILAYAH	JENIS PERMUKAAN (unit)				JUMLAH (unit)
		PLAT BETON	ASPAL	KAYU	BESI	
1	Bantimurung	21	11	1	-	33
2	Bontoa	21	5	1	1	28
3	Camba	23	1	7	-	31
4	Cenrana	21	3	3	4	31
5	Lau	12	2	-	-	14
6	Mallawa	21	1	1	1	24
7	Mandai	5	3	-	1	9
8	Maros Baru	19	2	2	-	23
9	Marusu	2	2	-	-	4
10	Moncongloe	11	6	-	-	17
11	Simbang	19	3	1	3	26
12	Tanralilli	25	10	-	-	35
13	Tompobulu	39	3	5	1	48
14	Turikale	10	4	1	-	15
	TOTAL	249	56	22	11	338

Sumber : Dinas PUTR-PP kab. Maros Tahun 2023

Gambar 51.

Diagram Jenis Permukaan Jembatan di Kab. Maros Menurut Kecamatan Tahun 2022



Struktur beton paling banyak dipakai dalam pembangunan jembatan yaitu sebesar 70,90% atau 330 unit jembatan, selanjutnya struktur baja sebesar 24,85% (82 unit) dan struktur kayu dipakai pada 14 unit jembatan atau 4,24%. Gambaran struktur yang dipakai dalam pembangunan jembatan di kab. Maros dapat dilihat pada tabel dan gambar di bawah.

Tabel 49.

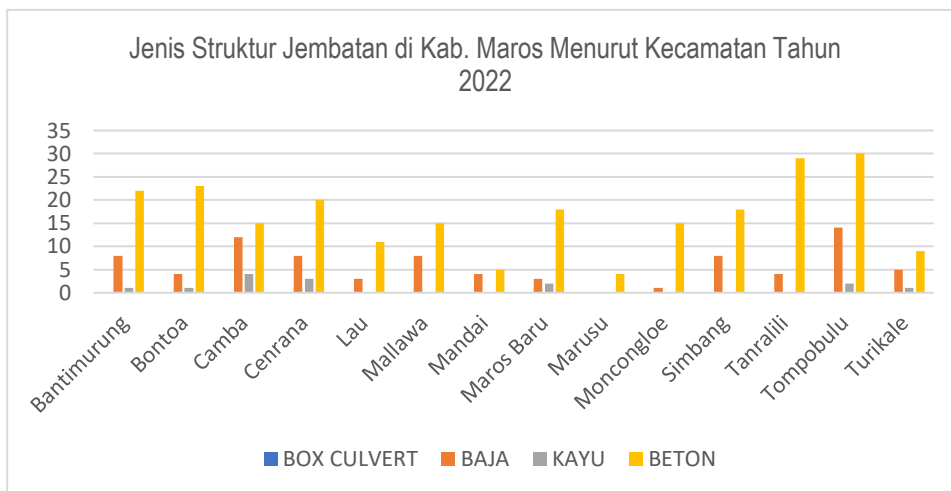
Jenis Struktur Jembatan di Kab. Maros Menurut Kecamatan Tahun 2022

NO	WILAYAH	JENIS STRUKTUR JEMBATAN (unit)				JUMLAH (unit)
		BOX CULVERT	BAJA	KAYU	BETON	
1	Bantimurung	-	8	1	22	31
2	Bontoa	-	4	1	23	28
3	Camba	-	12	4	15	31
4	Cenrana	-	8	3	20	31
5	Lau	-	3	-	11	14
6	Mallawa	-	8	-	15	23
7	Mandai	-	4	-	5	9
8	Maros Baru	-	3	2	18	23
9	Marusu	-	-	-	4	4
10	Moncongloe	-	1	-	15	16
11	Simbang	-	8	-	18	26
12	Tanralili	-	4	-	29	33
13	Tompobulu	-	14	2	30	46
14	Turikale	-	5	1	9	15
	TOTAL	-	82	14	234	330

Sumber : Dinas PUTR-PP kab. Maros Tahun 2023

Gambar 52.

Diagram Jenis Struktur Jembatan di Kab. Maros Menurut Kecamatan Tahun 2022



Selain jalan dan jembatan, bina marga mencakup pula Penerangan Jalan Umum (PJU), di mana sampai dengan Desember 2022 telah dipasang 12.952 titik lampu penerangan jalan, yang tersebar di seluruh kecamatan. Tipe lampu yang terpasang meliputi LED, LHE, SON-T, CPO, Kap Desa, dan ada beberapa lampu sorot.

Tabel 50.

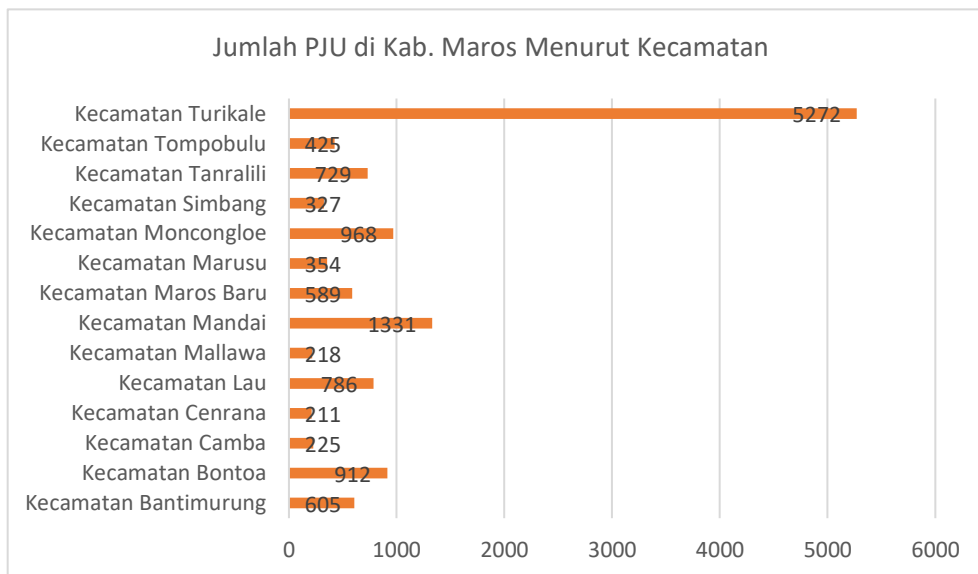
Data Jumlah PJU di Kab. Maros Menurut Kecamatan Tahun 2022

No.	Kecamatan	Jumlah Lampu terpasang	Tipe Lampu
1	Mandai	1.331	LED/LHE/SON-T
2	Camba	225	LED/LHE
3	Bantimurung	605	LED/LHE/CPO/SON-T/Kap Desa
4	Maros Baru	589	LED/LHE/CPO/Kap Desa/SON-T
5	Bontoa	912	LED/LHE/Kap Desa
6	Mallawa	218	LED/Sorot
7	Tanrallili	729	LED/LHE/Kap Desa/SON-T
8	Marusu	354	LED/Kap Desa/SON-T
9	Simbang	327	LED/LHE/Kap Desa
10	Cenrana	211	LED/LHE/Kap Desa
11	Tompobulu	425	LED/LHE/Kap Desa
12	Lau	786	LED/Sorot
13	Moncongloe	968	LED/LHE/CPO/Kap Desa
14	Turikale	5.272	LED/LHE/CPO/Kap Desa/Sorot
TOTAL		12.952	

Sumber : Dinas PUTR-PP Kab. Maros, 2023

Gambar 53.

Diagram Jumlah PJU di Kab. Maros Menurut Kecamatan Tahun 2022



B. Irigasi

Daerah Irigasi (DI) yang menjadi kewenangan kab. Maros sebanyak 74 DI yang tersebar di kecamatan Cenrana, Camba, Mallawa, Tompobulu, Tanralili, Moncongloe, Simbang dan Bantimurung. Total Luas areal dari DI adalah 6.081 Ha. Bagian dari DI meliputi Bendung, Saluran Primer, Saluran Sekunder, dan Bangunan Pembagi sebanyak 74 buah, saluran primer sepanjang 121.032 m, saluran sekunder sepanjang 69.402 m, dilengkapi dengan talang sebanyak 4 buah.

Tabel 51.

Daerah Irigasi (DI) yang Menjadi Kewenangan Kab. Maros Tahun 2022

NO.	NAMA DAERAH IRIGASI (DI)	LOKASI		Luas Areal (Ha)	KET.
		Desa/Kel.	Kecamatan		
1	D.I. Allorengge	Desa Cenrana Baru	Kec. Cenrana	22,00	
2	D.I Assobung Parea	Desa Laiya	Kec. Cenrana	38,00	
3	D.I Babang Bua	Desa Limapoccoe	Kec. Cenrana	63,00	
4	D.I Balocci	Desa Benteng Gajah	Kec. Tompobulu	25,00	
5	D.I Batu Putih	Desa Gattareng Matinggi	Kec. Mallawa	34,00	
6	D.I Bonto Panno	Desa Toddopulia	Kec. Tanralili	107,00	
7	D.I. Bottoe	Desa Cenrana	Kec. Camba	29,00	
8	D.I Bulu - Bulu	Desa Mattampapole	Kec. Mallawa	55,00	
9	D.I Bulu Lohe	Desa Rompegading	Kec. Cenrana	55,00	
10	D.I Bulu Mallapo	Desa Cenrana Baru	Kec. Cenrana	38,00	
11	D.I Bulu Marapa	Desa Tompobulu	Kec. Tompobulu	281,00	
12	D.I Bunga Eja	Desa Tukamasea	Kec. Bantimurung	65,00	
13	D.I Cempaniga	Kel. Pattiro Deceng	Kec. Camba	195,00	
14	D.I Cenrana	Desa Cenrana	Kec. Camba	100,00	

NO.	NAMA DAERAH IRIGASI (DI)	LOKASI		Luas Areal (Ha)	KET.
		Desa/Kel.	Kecamatan		
15	D.I Jampue	Desa Gattareng Matinggi	Kec. Mallawa	10,00	
16	D.I Kacici	Desa Toddolimae	Kec. Tompobulu	152,00	
17	D.I Kaluku	Desa Limapoccoe	Kec. Cenrana	46,00	
18	D.I Kaluku I	Desa Puma Karya	Kec. Tanralili	26,00	
19	D.I Laniti	Desa Cenrana Baru	Kec. Cenrana	51,00	
20	D.I Leange	Desa Rompegading	Kec. Cenrana	31,00	
21	D.I Leang - Leang	Kel. Leang-Leang	Kec. Bantimurung	793,00	
22	D.I. Lolang	Desa Toddopulia	Kec. Tanralili	154,00	
23	D.I. Mahaka	Desa Rompegading	Kec. Cenrana	29,00	
24	D.I. Malaka	Desa Cenrana Baru	Kec. Cenrana	36,00	
25	D.I. Mallawa	Desa Samaenre	Kec. Mallawa	82,00	
26	D.I. Mario	Kel. Mario Pulana	Kec. Camba	48,00	
27	D.I. Massipie	Desa Bentenge	Kec. Mallawa	47,00	
28	D.I. Matajang	Desa Timpuseng	Kec. Camba	86,00	
29	D.I. Padaelo	Desa Tellumpanuae	Kec. Mallawa	26,00	
30	D.I. Panagi	Desa Cenrana	Kec. Camba	84,00	
31	D.I. Pangisoreng	Desa Batu Putih	Kec. Mallawa	77,00	
32	D.I. Parang Bangkala	Desa Kurusumange	Kec. Tanralili	91,00	
33	D.I. Pattanyamang	Desa Pattanyamang	Kec. Camba	37,00	
34	D.I. Pattiro	Desa Rompegading	Kec. Cenrana	22,00	
35	D.I. Pattontongang	Desa Bonto Marannu	Kec. Moncongloe	235,00	
36	D.I. Pattunuang	Desa Samangki	Kec. Simbang	30,00	
37	D.I. Rea Toa	Desa Bentengnge	Kec. Mallawa	53,00	
38	D.I. Rumbia	Desa Tanete	Kec. Simbang	54,00	
39	D.I. Samanggi	Desa Samangk	Kec. Simbang	190,00	
40	D.I. Swadiri	Desa Sambueja	Kec. Simbang	146,00	
41	D.I. Taboe	Desa Baji Pa'mai	Kec. Cenrana	46,00	
42	D.I. Takke Hatu	Desa Padaelo	Kec. Mallawa	33,00	
43	D.I. Tana takko	Desa Lebbotengngae	Kec. Cenrana	48,00	
44	D.I. Tanete Cenrana	Desa Cenrana Baru	Kec. Cenrana	21,00	
45	D.I. Tanggaparang	Desa Bontolempangan	Kec. Bontoa	128,00	
46	D.I. Timpuseng	Desa Limapoccoe	Kec. Cenrana	83,00	
47	D.I. Tombolo	Desa Toddolimae	Kec. Tompobulu	60,00	
48	D.I. Tompobalang I	Kel. Kalabbirang	Kec. Bantimurung	308,00	
49	D.I. Ulu Malino	Desa Bentenge	Kec. Mallawa	86,00	
50	D.I. Wanua Waru	Desa Wanua Waru	Kec. Mallawa	45,00	
51	D.I. Aholiang	Desa Barugae	Kec. Mallawa	15,00	
52	D.I. Aloro	Desa Simbang	Kec. Simbang	81,00	
53	D.I. Arra	Desa Puca	Kec. Tompobulu	16,00	
54	D.I. Bonto Tangnga	Desa Pattanyamang	Kec. Camba	38,00	
55	D.I. Bu'runng	Desa Timpuseng	Kec. Camba	56,00	
56	D.I. Gattareng Matinggi	Desa Gattareng Matinggi	Kec. Mallawa	24,00	
57	D.I. Kassi-Kassi	Desa Toddopulia	Kec. Tanralili	149,00	
58	D.I. Leko	Desa Bontobunga	Kec. Moncongloe	61,00	
59	D.I. Malempong	Desa Samaenre	Kec. Mallawa	49,00	
60	D.I. Manggai Pattanyamang	Desa Pattanyamang	Kec. Camba	6,00	
61	D.I. Manjalling	Desa Bontobunga	Kec. Moncongloe	103,00	
62	D.I. Panggalungann	Desa Pattanyamang	Kec. Camba	13,00	
63	D.I. Pannampu	Desa Tukamasea	Kec. Bantimurung	127,00	
64	D.I. Parang Tinggia	Desa Je'hetaesa	Kec. Simbang	342,00	
65	D.I. P u c a	Desa Puca	Kec. Tompobulu	12,00	

NO.	NAMA DAERAH IRIGASI (DI)	LOKASI		Luas Areal (Ha)	KET.
		Desa/Kel.	Kecamatan		
66	D.I. Sallukang	Desa Tompobulu	Kec. Tompobulu	28,00	
67	D.I. Tanete Wanua Waru	Desa Wanua Waru	Kec. Mallawa	12,00	
68	D.I. Tompo Balang II	Kel. Kalabbirang	Kec. Bantimurung	92,00	
69	D.I. Ulu Daya	Desa Samaenre	Kec. Mallawa	70,00	
70	D.I. Bentengge	Desa Bentengge	Kec. Mallawa	43,00	
71	D.I. Tanete	Desa Laiya	Kec. Cenrana	46,00	
72	D.I. Lajoa	Desa Cenrana Baru	Kec. Cenrana	35,00	
73	D.I. Telangge	Desa Rompegading	Kec. Cenrana	16,00	
74	D.I. Damma	Desa Bontomanai	Kec. Tompobulu	46,00	
TOTAL LUAS AREAL				45.240	

Sumber : Dinas PUTR-PP Kab. Maros, 2023

C. Cipta Karya

Pada tahun 2022, Pemerintah Daerah Kabupaten Maros telah membangun drainase sepanjang 5.256,45 m, yang tersebar di 10 kecamatan yaitu Bantimurung, Lau, Mallawa, Mandai, Marusu, Moncongloe, Simbang, Tanralili, Tompobulu dan Turikale.

Tabel 52.

Panjang Drainase yang Dibangun Menurut Kecamatan Tahun 2022

NO.	KECAMATAN	PANJANG (m)	PERSENTASE
1	Bantimurung	865.3	16.46
2	Bontoa	-	0
3	Camba	-	0
4	Cenrana	-	0
5	Lau	442.34	8.42
6	Mallawa	550	10.46
7	Mandai	751.91	14.3
8	Maros Baru	-	0
9	Marusu	666.5	12.68
10	Moncongloe	226	4.3
11	Simbang	517.6	9.85
12	Tanralili	223.5	4.26
13	Tompobulu	273.5	5.2
14	Turikale	739.8	14.07
TOTAL PANJANG		5.256,45	100,00

Sumber : Dinas PUTR-PP Kab. Maros, 2023

Selain drainase, bidang keciptakaryaan sepanjang tahun 2022 telah membangun jalan lingkungan berupa pemasangan pavingblok sepanjang 10.175,45 m, yang tersebar di beberapa kecamatan. Lebar jalan lingkungan tersebut bervariasi mulai dari 1 m hingga 4 m disesuaikan dengan kondisi jalan lingkungan existing.

Tabel 53.
Panjang Jalan Lingkungan yang Dibangun Menurut Kecamatan Tahun 2022

NO.	KECAMATAN	PANJANG (m)	PERSENTASE
1	Bantimurung	2.095,8	20,60
2	Bontoa	251,5	2,47
3	Camba	-	-
4	Cenrana	-	-
5	Lau	1.645	16,17
6	Mallawa	-	-
7	Mandai	784,5	7,71
8	Maros Baru	331	3,25
9	Marusu	535	5,26
10	Moncongloe	119,2	1,17
11	Simbang	1.951,41	19,18
12	Tanrallili	196	1,93
13	Tompobulu	-	-
14	Turikale	2.266,04	22,27
TOTAL PANJANG		10.175,45	100,00

Sumber : Dinas PUTR-PP kab. Maros, 2022

Pembangunan sarana sanitasi/air limbah yang dibangun berupa MCK, IPAL skala pemukiman dan sambungan rumah (SR). Jumlah IPAL yang dibangun sebanyak 7 unit, MCK sebanyak 513 unit dan melayani 775 SR. Sarana ini telah memberi manfaat bagi 775 Kepala Keluarga (KK) yang setara dengan 3.100 jiwa.

Tabel 54.
Data Cakupan Pelayanan Sanitasi/Air Limbah di Kab. Maros Tahun 2022

No	Uraian	Lokasi			Jumlah Penerima Manfaat		Volume		
		Kec	Dusun/ Lingk.	Desa/Kel.	KK	Jiwa	SR	MCK (unit)	IPAL (unit)
1	Pembangunan Baru IPAL Skala Permukiman Kombinasi MCK	Kecamatan Simbang		Desa Bontotallasa	40	160	40	2	1
2	Pembangunan Baru IPAL Skala Permukiman Kombinasi MCK	Kecamatan Maros Baru		Desa Borimasunggu	40	160	40	2	1
3	Pembangunan Baru IPAL Skala Permukiman Kombinasi MCK	Kecamatan Maros Baru		Desa Mattirotasi	40	160	40	2	1

No	Uraian	Lokasi			Jumlah Penerima Manfaat		Volume		
		Kec	Dusun/ Lingk.	Desa/Kel.	KK	Jiwa	SR	MCK (unit)	IPAL (unit)
4	Pembangunan Baru IPAL Skala Permukiman Kombinasi MCK	Kecamatan Lau		Desa Marannu	37	148	37	2	1
5	Pembangunan Baru IPAL Skala Permukiman Kombinasi MCK	Kecamatan Lau		Kelurahan Maccini Baji	39	156	39	2	1
6	Pembangunan Baru IPAL Skala Permukiman Kombinasi MCK	Kecamatan Bontoa		Desa Minasa Upa	39	156	39	1	1
7	Pembangunan Baru IPAL Skala Permukiman Kombinasi MCK	Kecamatan Bontoa		Desa Tunikamaseang	40	160	40	2	1
8	Pembangunan MCK	Kecamatan Bantimurung	Dusun Kaluku	Desa Mangiloreng	6	24	6	6	
9	Pembangunan MCK	Kecamatan Bantimurung	Dusun Bonto Padalle	Desa Mangiloreng	20	80	20	20	
10	Pembangunan MCK	Kecamatan Bantimurung	Dusun Mangngai	Desa Mangiloreng	10	40	10	10	
11	Pembangunan MCK	Kecamatan Bantimurung	Dusun Lopi-Lopi	Desa Mangiloreng	10	40	10	10	
12	Pembangunan MCK	Kecamatan Bantimurung	Lingk. Leang-Leang	Kel. Leang-Leang	13	52	13	13	
13	Pembangunan MCK	Kecamatan Bantimurung	Lingk. Panaikang	Kel. Leang-Leang	1	4	1	1	
14	Pembangunan MCK	Kecamatan Bantimurung	Dusun Bonto Kappong	Desa Tukamasea	6	24	6	6	
15	Pembangunan MCK	Kecamatan Bantimurung	Dusun Ammassangen	Desa Tukamasea	4	16	4	4	
16	Pembangunan MCK	Kecamatan Bantimurung	Dusun Bungaeja	Desa Tukamasea	15	60	15	15	
17	Pembangunan MCK	Kecamatan Bantimurung	Dusun Manarang	Desa Tukamasea	13	52	13	13	
18	Pembangunan MCK	Kecamatan Bantimurung	Dusun Pajaiang	Desa Tukamasea	12	48	12	12	
19	Pembangunan MCK	Kecamatan Bantimurung	Dusun Batu Napara	Desa Baruga	7	28	7	7	
20	Pembangunan MCK	Kecamatan Bantimurung	Dusun Camba Jawa	Desa Baruga	11	44	11	11	
21	Pembangunan MCK	Kecamatan Bantimurung	Dusun Kassi	Desa Baruga	4	16	4	4	
22	Pembangunan MCK	Kecamatan Bantimurung	Dusun Balang	Desa Baruga	4	16	4	4	
23	Pembangunan MCK	Kecamatan Bantimurung	Dusun Mannuruki	Desa Minasabaji	4	16	4	4	
24	Pembangunan MCK	Kecamatan Bantimurung	Dusun Patte	Desa Minasabaji	3	12	3	3	
25	Pembangunan MCK	Kecamatan Bantimurung	Dusun Tammate	Desa Minasabaji	2	8	2	2	
26	Pembangunan MCK	Kecamatan Bantimurung	Dusun Sege-Segeri	Desa Minasabaji	2	8	2	2	

No	Uraian	Lokasi			Jumlah Penerima Manfaat		Volume		
		Kec	Dusun/ Lingk.	Desa/Kel.	KK	Jiwa	SR	MCK (unit)	IPAL (unit)
27	Pembangunan MCK	Kecamatan Bantimurung	Dusun Bontosunggu	Desa Minasabaji	2	8	2	2	
28	Pembangunan MCK	Kecamatan Bantimurung	Lingkungan Pakalu	Kel.Kalabirang	1	4	1	1	
29	Pembangunan MCK	Kecamatan Maros Baru	Dusun Taipa	Desa Majannang	53	212	53	53	
30	Pembangunan MCK	Kecamatan Maros Baru	Dusun Jawi-Jawi	Desa Majannang	23	92	23	23	
31	Pembangunan MCK	Kecamatan Maros Baru	Dusun Balangkasa	Desa Majannang	21	84	21	21	
32	Pembangunan MCK	Kecamatan Maros Baru	Dusun Kassi Kebo	Kel. Baju Bodoa	5	20	5	5	
33	Pembangunan MCK	Kecamatan Maros Baru	Lingk. Sengkalantang	Kel. Baji Pamai	12	48	12	12	
34	Pembangunan MCK	Kecamatan Maros Baru	Lingk. Manrimisi Caddi	Kel. Baji Pamai	4	16	4	4	
35	Pembangunan MCK	Kecamatan Maros Baru	Lingk. Satanggi	Kel. Baji Pamai	12	48	12	12	
36	Pembangunan MCK	Kecamatan Maros Baru	Lingk. Allu	Kel. Baji Pamai	10	40	10	10	
37	Pembangunan MCK	Kecamatan Maros Baru	Lingk. Mangallekana	Kel. Baji Pamai	10	40	10	10	
38	Pembangunan MCK	Kecamatan Marusu	Dusun Kampala	Desa Bonto Mate	27	108	27	27	
39	Pembangunan MCK	Kecamatan Mandai	Dusun Salu	Desa Pattontongan	4	16	4	4	
40	Pembangunan MCK	Kecamatan Mandai	Dusun Bontoramba	Desa Bontomatene	4	16	4	4	
41	Pembangunan MCK	Kecamatan Mandai	Dusun Bentenge	Desa Bontomatene	11	44	11	11	
42	Pembangunan MCK	Kecamatan Mandai	Dusun Barambang	Desa Bontomatene	1	4	1	1	
43	Pembangunan MCK	Kecamatan Mandai	Dusun Borongloe	Desa Bontomatene	2	8	2	2	
44	Pembangunan MCK	Kecamatan Mandai	Kampung Pallangga Lingk. Sambotara	Kel. Bontoa	1	4	1	1	
45	Pembangunan MCK	Kecamatan Simbang	Dusun Bontokamase	Desa Tanete	27	108	27	27	
46	Pembangunan MCK	Kecamatan Simbang	Dusun Nipa	Desa Tanete	14	56	14	14	
47	Pembangunan MCK	Kecamatan Simbang	Dusun Camba-Camba	Desa Tanete	2	8	2	2	
48	Pembangunan MCK	Kecamatan Simbang	Dusun Rumbia	Desa Tanete	17	68	17	17	
49	Pembangunan MCK	Kecamatan Simbang	Dusun Paccinikang	Desa Simbang	1	4	1	1	
50	Pembangunan MCK	Kecamatan Simbang	Dusun Sampakang	Desa Simbang	34	136	34	34	
51	Pembangunan MCK	Kecamatan Simbang	Dusun Sambueja	Desa Sambueja	14	56	14	14	

No	Uraian	Lokasi			Jumlah Penerima Manfaat		Volume		
		Kec	Dusun/ Lingk.	Desa/Kel.	KK	Jiwa	SR	MCK (unit)	IPAL (unit)
52	Pembangunan MCK	Kecamatan Simbang	Dusun Aloro	Desa Sambueja	19	76	19	19	
53	Pembangunan MCK	Kecamatan Simbang	Dusun Tanalompoa	Desa Sambueja	22	88	22	22	
Jumlah					775	3100	775	513	7

Sumber : Dinas PUTR-PP Kab. Maros, Tahun 2023

D. Penataan Ruang

Bidang Penataan Ruang, sepanjang tahun 2022 telah mengeluarkan 2 jenis Rekomendasi yang disesuaikan dengan kategori pemanfaatan ruang, yaitu Keterangan Rencana Tata Ruang (KRTR) dan Surat Keterangan Tata Ruang (SKTR). KRTR yang dikeluarkan sebanyak 387 Keterangan dan SKTR sebanyak 1 Surat Keterangan.

Tabel 55.

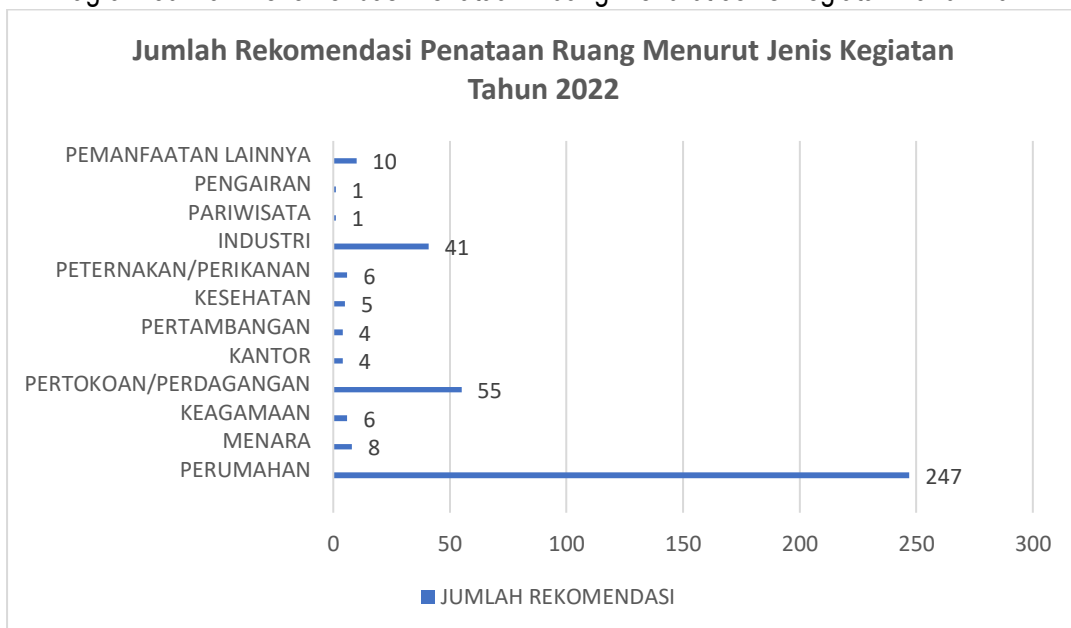
Jumlah Rekomendasi Penataan Ruang Menurut Jenis Kegiatan Tahun 2022

NO.	JENIS KEGIATAN	JUMLAH REKOMENDASI	PERSENTASE	JENIS REKOMENDASI	
				SKTR	KRTR
1	PERUMAHAN	247	63.66	1	246
2	MENARA	8	2.06	0	8
3	KEAGAMAAN	6	1.55	0	6
4	PERTOKOAN/PERDAGANGAN	55	14.18	0	55
5	KANTOR	4	1.03	0	4
6	PERTAMBANGAN	4	1.03	0	4
7	KESEHATAN	5	1.29	0	5
8	PETERNAKAN/PERIKANAN	6	1.55	0	6
9	INDUSTRI	41	10.57	0	41
10	PARIWISATA	1	0.26	0	1
11	PENGAIRAN	1	0.26	0	1
12	PEMANFAATAN LAINNYA	10	2.58	0	10
TOTAL		388	100,00	1	387

Sumber : Dinas PUTR-PP kab. Maros, 2023

Gambar 54.

Diagram Jumlah Rekomendasi Penataan Ruang Menurut Jenis Kegiatan Tahun 2022



Disamping mengeluarkan RTKTR dan SKTR, siteplan/masterplan dari rencana pemanfaatan ruang juga memerlukan pengesahan, dan telah disahkan sebanyak 65 rencana. Dari jumlah tersebut 95,38% merupakan siteplan perumahan (62 siteplan), 3,08% merupakan siteplan Perdagangan/Gudang/Pabrik (2 Siteplan) dan Menara Telekomunikasi sebesar 1,548% (1 siteplan).

Tabel 56.

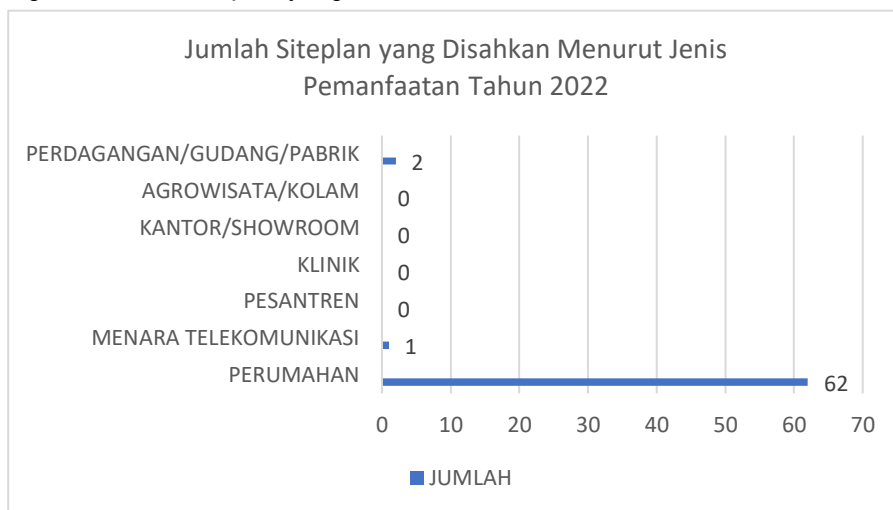
Jumlah Siteplan yang Disahkan Menurut Jenis Pemanfaatan Tahun 2022

NO	JENIS/OBJEK SITEPLAN	JUMLAH	PERSENTASE
1	PERUMAHAN	62	95.38
2	MENARA TELEKOMUNIKASI	1	1.54
3	PESANTREN	0	0.00
4	KLINIK	0	0.00
5	KANTOR/SHOWROOM	0	0.00
6	AGROWISATA/KOLAM	0	0.00
7	PERDAGANGAN/GUDANG/PABRIK	2	3.08
Jumlah total		65	100,00

Sumber : Dinas PUTR-PP Kab. Maros, 2023

Gambar 55.

Diagram Jumlah Siteplan yang Disahkan Menurut Jenis Pemanfaatan Tahun 2022



4.1.4 Perumahan Rakyat dan Kawasan Permukiman

Terkait dengan perumahan rakyat, fokus OPD Dinas PKPLH kab. Maros adalah Rumah Tidak Layak Huni (RTLH). Pada tahun 2022 tercatat sebanyak 30.011 rumah tangga yang masuk kategori rumah tidak layak huni, terbesar di Kec. Bontoa sebanyak 11.936 rumah tangga atau 10,50%, disusul Kec. Marusu sebanyak 9,22% atau 2.767 rumah tangga dan Kec. Maros Baru sebanyak 9,02% atau 2.706 rumah tangga.

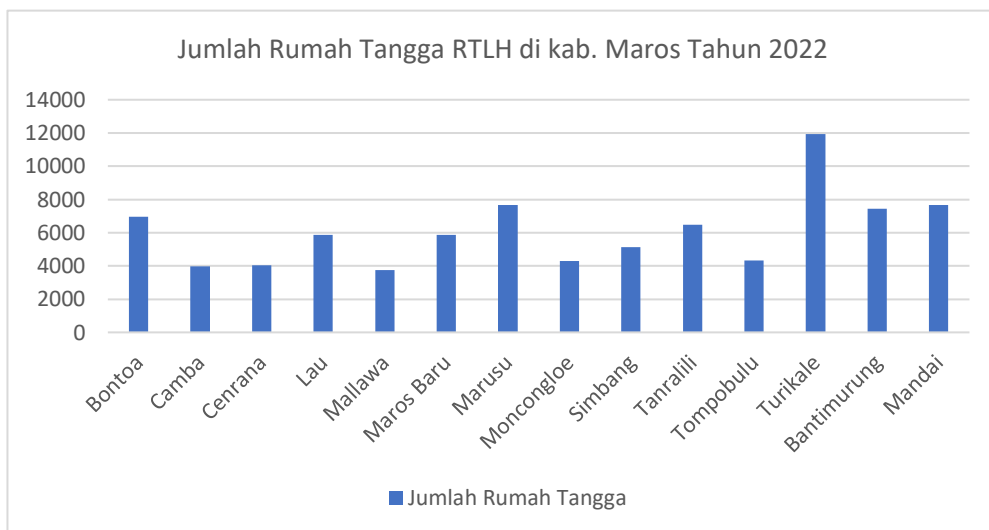
Tabel 57.

Jumlah Rumah Tangga Bangunan Rumah Tidak Layak Huni (RTLH) Menurut Kecamatan di Kab. Maros Tahun 2022

No	Kecamatan	Jumlah Rumah Tangga	Persentase
1	Turikale	1.810	6.03
2	Maros Baru	2.706	9.02
3	Mandai	1.919	6.39
4	Moncongloe	1.122	3.74
5	Camba	1.426	4.75
6	Cenrana	2.096	6.98
7	Bantimurung	2.435	8.11
8	Simbang	2.767	9.22
9	Marusu	1.783	5.94
10	Lau	2.435	8.11
11	Bontoa	3.151	10.50
12	Tanralili	2.331	7.77
13	Tompobulu	2.435	8.11
14	Mallawa	1.595	5.31
Jumlah		30.011	100,00

Sumber : Dinas PKPLH kab. Maros, 2023

Gambar 56.
Diagram Jumlah Rumah Tangga RTLH di kab. Maros Tahun 2022



Sementara, data jumlah rumah berdasarkan kategori yang meliputi rumah layak huni, RTLH, Rumah Susun Sederhana Milik (Rusunami) dan Rumah Susun Sederhana Sewa (Rusunawa), di kabupaten Maros tercatat sebanyak 49.924 rumah layak huni dan 30.011 RTLH, Rusunawa ada 1 unit yang diperuntukkan bagi PNS kab. Maros, sedangkan Rusunami belum ada. Rusunawa merupakan hibah dari Kementerian Perumahan Rakyat.

Tabel 58.
Jumlah Rumah Berdasarkan Kategori Menurut Kecamatan di Kab. Maros Tahun 2022

No	Kecamatan	Kategori Rumah			
		Rumah Layak Huni	Rumah Tidak Layak Huni (RTLH)	Rumah Susun Milik (Rusunami)	Rumah Susun Sewa (Rusunawa)
1	Bantimurung	2.518	2.435	-	
2	Bontoa	2.604	3.151		
3	Camba	1.318	1.426		
4	Cenrana	1.535	1.535		
5	Lau	3.236	2.435		
6	Mallawa	1.573	1.595		
7	Mandai	4.950	1.919		
8	Maros Baru	3.812	2.706		
9	Marusu	4.866	1.783		
10	Moncongloe	3.808	1.122		
11	Simbang	2.490	2.767		
12	Tanralili	3.466	2.331		
13	Tompobulu	2.000	2.435		

No	Kecamatan	Kategori Rumah			
		Rumah Layak Huni	Rumah Tidak Layak Huni (RTLH)	Rumah Susun Milik (Rusunami)	Rumah Susun Sewa (Rusunawa)
14	Turikale	11.748	1.810		1
Jumlah		49.924	30.011	-	1

Sumber : Dinas PKPLH Kab. Maros, 2023

Gambar 57.

Jumlah Rumah Berdasarkan Kategori Menurut Kecamatan di Kab. Maros Tahun 2022



Untuk bantuan bedah rumah, skema pembiayaan berasal dari DAU dan DAK Kementerian Perumahan Rakyat. Tahun 2022, bantuan bedah rumah berlokasi di Kec. Lau sebanyak 30 unit, Kec. Maros Baru sebanyak 2 unit, Kec. Marusu sebanyak 2 unit, Kec. Moncongloe sebanyak 1 unit dan kec. Turikale sebanyak 77 unit.

Tabel 59.

Jumlah Penerima Bedah Rumah Menurut Kecamatan di Kab. Maros Tahun 2022

No	Kecamatan	Jumlah Penerima (unit)			Dana Bantuan Per unit (Rp.)		Jumlah Dana Bedah Rumah (Rp.)		
		DAU	DAK	Jumlah	DAU	DAK	DAU	DAK	Jumlah
1	Bantimurung	-	-	-	-	-	-	-	-
2	Bontoa	-	-	-	-	-	-	-	-
3	Camba	-	-	-	-	-	-	-	-
4	Cenrana	-	-	-	-	-	-	-	-
5	Lau	-	30	30	-	20.000.000	-	600.000.000	600.000.000
6	Mallawa	-	-	-	-	-	-	-	-
7	Mandai	-	-	-	-	-	-	-	-
8	Maros Baru	2	-	2	-	20.000.000	40.000.000	-	40.000.000
9	Marusu	2	-	2	-	20.000.000	40.000.000	-	40.000.000
10	Moncongloe	1	-	1	-	20.000.000	-	-	20.000.000
11	Simbang	-	-	-	-	-	-	-	-
12	Tanralili	-	-	-	-	-	-	-	-

No	Kecamatan	Jumlah Penerima (unit)			Dana Bantuan Per unit (Rp.)		Jumlah Dana Bedah Rumah (Rp.)		
		DAU	DAK	Jumlah	DAU	DAK	DAU	DAK	Jumlah
13	Tompobulu	-	-	-	-	-	-	-	-
14	Turikale	2	75	77	20.000.000	20.000.000	40.000.000	1.500.000.000	1.540.000.000
Jumlah		7	105	112	80.000.000	40.000.000	140.000.000	2.100.000.000	2.240.000.000

Sumber : Dinas PKPLH Kab. Maros, 2023

Sangat terbatasnya anggaran yang dialokasikan untuk bedah rumah bagi RTLH di kab. Maros, maka masih menyisakan 30.011 unit yang menjadi tugas kita untuk menuntaskannya, karena menyangkut penuntasan kawasan-kawasan kumuh yang ada di kab. Maros.

Tabel 60.
Jumlah RTLH di Kab. Maros Sampai Akhir Tahun 2022

No	Kecamatan	Jumlah RTLH	RTLH Penerima Bedah Rumah	Sisa RTLH
1	Turikale	1.810	77	1.810
2	Maros Baru	2.706	2	2.706
3	Mandai	1.919		1.919
4	Moncongloe	1.122	1	1.122
5	Camba	1.426		1.426
6	Cenrana	2.096		2.096
7	Bantimurung	2.435		2.435
8	Simbang	2.767		2.767
9	Marusu	1.783	2	1.783
10	Lau	2.435	30	2.435
11	Bontoa	3.151		3.151
12	Tanralili	2.331		2.331
13	Tompobulu	2.435		2.435
14	Mallawa	1.595		1.595
Jumlah		30.011	112	30.011

Sumber : Dinas PKPLH Kab. Maros, 2023

4.1.5 Ketentraman, Ketertiban Umum dan Perlindungan Masyarakat

Dalam penyelenggaraan ketentraman dan ketertiban umum di Kabupaten Maros pada saat ini Perangkat Daerah Satuan Polisi Pamong Praja, Pemadam Kebakaran dan Penyelamatan didukung oleh jumlah total personil sebanyak 518 yang terdiri dari PNS dan non PNS/honorar. Jumlah PNS sebanyak 142 orang, yang terdiri dari tenaga satpol pp dan damkar sebanyak 103 orang dan fungsional satpol pp dan damkar sebanyak 39 orang. Sementara yang Non PNS/Honorar sebanyak 376 orang.

Dalam melaksanakan operasional kegiatan, satpol pp ditunjang dengan kendaraan operasional berupa minibus (2 unit), mobil truck (1 unit), mobil pick-up (2 unit), sepeda motor (8 unit) dan sepeda (3 unit). Penegakan Perda dan Perbup dilaksanakan dalam rangka menciptakan kesadaran Masyarakat untuk menaati Undang-undang Penegakan Perda dan Perbup dilaksanakan dalam rangka menciptakan kesadaran Masyarakat untuk menaati undang-undang serta untuk memberikan perlindungan terhadap Masyarakat. Kegiatan yang dilaksanakan adalah

operasi yang bersifat pembinaan (non yustisi). Penegakan Perda dan Perbub untuk menciptakan kondisi yang aman, tertib dan sadar hukum di masyarakat sehingga hal ini akan mendukung pelaksanaan pembangunan. Pelanggar yang terjaring dalam operasi penertiban 100% hanya diberikan peringatan/teguran.

Tabel 61.
Pelaksanaan Kegiatan Trantibum di Kab. Maros Tahun 2022

No	Uraian	Jumlah Kegiatan	Jumlah Terjaring/ Pelanggar	Tindak Lanjut / Sanksi			
				Sidang Tipiring	Denda	Rehabilitasi/ Rujukan	Peringatan/ Teguran
1	Penertiban Pedagang Kaki Lima	32	37	-	-	-	37
2	Penertiban Miras	-	-	-	-	-	0
3	Penertiban Hewan Ternak Liar	-	-	-	-	-	0
4	Penertiban Anak Sekolah di Jam Sekolah	10	29	-	-	-	29
5	Penertiban Anak Jalanan, Gelandangan dan Pengemis	2	5	-	-	-	5
6	Penertiban Unjuk Rasa	12	-	-	-	-	0
Jumlah		56	71	-	-	-	71

Sumber : Satpol P3KP kab. Maros, 2023

Cakupan pelayanan bencana kebakaran di kabupaten Maros masih sangat terbatas, disamping karena sarana dan prasarana yang minim juga petugas yang handal sangat sedikit. Jumlah personel damkar sebanyak 206 orang yang terdiri dari PNS sebanyak 25 orang dan tenaga honorer sebanyak 181 orang. Mobil damkar yang masih berfungsi hanya 18 unit (16 unit kondisi rusak ringan dan 2 unit rusak berat), sebanyak 12 unit ditempatkan di mako damkar, dan masing-masing 1 unit di sektor Camba, Bontoa, Tanralili, Bantimurung. Moncongloe dan Marusu. Kejadian kebakaran di Kab. Maros sepanjang tahun 2022 sebanyak 50, yang terbanyak di kec. Turikale dan kec. Tanralili. Kerugian material diperkirakan kurang lebih 5 milyar, dan 2 orang luka-luka.

Tabel 62.
Jumlah Kejadian Kebakaran di Kab. Maros Menurut Kecamatan tahun 2022

No	Kecamatan	Jumlah Kejadian	Jumlah Korban Jiwa		Jumlah Kerugian (Rp.)
			Meninggal	Luka-luka	
1	Bontoa	3			50,000,000
2	Camba	1			100,000,000
3	Lau	4			760,000,000
4	Mallawa	1			400,000,000
5	Maros Baru	4			400,000,000
6	Marusu	4			1,270,000,000
7	Moncongloe	5			272,000,000
8	Simbang	1			150,000,000
9	Tanralili	7		1	265,000,000
10	Tompobulu	1			200,000,000

No	Kecamatan	Jumlah Kejadian	Jumlah Korban Jiwa		Jumlah Kerugian (Rp.)
			Meninggal	Luka-luka	
11	Turikale	12			890,000,000
12	Bantimurung	3		1	230,000,000
13	Cenrana				
14	Mandai	4			45,000,000
Jumlah		50	0	2	5,032,000,000

Sumber : Satpol P3KP Kab. Maros, 2023

4.1.6 Sosial

Penerima Bantuan di Kabupaten Maros, terbagi atas Bantuan Pangan Non Tunai (BPNT) dan Kartu Indonesia Sehat (KIS). Jumlah penerima BPNT di kab. Maros tahun 2022 adalah 24.846 KK dan penerima KIS sebanyak 26.789 orang.

Tabel 63.
Jumlah Penerima BPNT dan KIS di Kab. Maros Menurut Kecamatan tahun 2022

No	Kecamatan	Penerima BPNT			Penerima KIS		
		Penerima (KK)	Bantuan per bulan (Rp.)	Jumlah disalurkan (Rp.)	Penerima (jiwa)	Bantuan per bulan (Rp.)	Jumlah disalurkan (Rp.)
1	Bantimurung	2272	200.000	454.400.000	2157	35000	75.495.000
2	Bontoa	2921	200.000	584.200.000	2400	35000	84.000.000
3	Camba	1093	200.000	218.600.000	1705	35000	59.675.000
4	Cenrana	1562	200.000	312.400.000	2737	35000	95.795.000
5	Lau	2179	200.000	435.800.000	1459	35000	51.065.000
6	Mallawa	1189	200.000	237.800.000	1828	35000	63.980.000
7	Mandai	1550	200.000	310.000.000	1659	35000	58.065.000
8	Maros Baru	2272	200.000	454.400.000	2468	35000	86.380.000
9	Marusu	1583	200.000	316.600.000	516	35000	18.060.000
10	Moncongloe	1000	200.000	200.000.000	487	35000	17.045.000
11	Simbang	2130	200.000	426.000.000	2759	35000	96.565.000
12	Tanrallili	1765	200.000	353.000.000	1241	35000	43.435.000
13	Tompobulu	1627	200.000	325.400.000	3350	35000	11.725.0000
14	Turikale	1703	200.000	340.600.000	2023	35000	70.805.000
Jumlah		24.846	2.800.000	4.969.200.000	26.789	490.000	937.615.000

Sumber : Dinas Sosial Kab. Maros, 2023

Program Keluarga Harapan yang selanjutnya disebut PKH adalah program pemberian bantuan sosial bersyarat kepada keluarga miskin yang ditetapkan sebagai keluarga penerima manfaat PKH. Sebagai sebuah program bantuan sosial bersyarat, PKH membuka akses keluarga miskin terutama ibu hamil, dan anak untuk memanfaatkan berbagai fasilitas layanan Kesehatan (Faskes) dan fasilitas layanan Kesehatan (Faskes) dan fasilitas layanan Pendidikan (Fasdik) yang tersedia di sekitar mereka. Manfaat PKH juga mulai didorong untuk mencakup penyandang disabilitas dan lanjut usia dengan mempertahankan taraf kesejahteraan sosialnya.

Update data Dinas Sosial Kab. Maros, untuk tahun 2022 terdapat 25.716 orang penerima bantuan PKH, terdiri dari 2.737 orang lanjut usia, 3.307 orang balita, 19.076 orang anak sekolah, 163 orang ibu hamil dan 433 orang penyandang disabilitas.

Tabel 64.

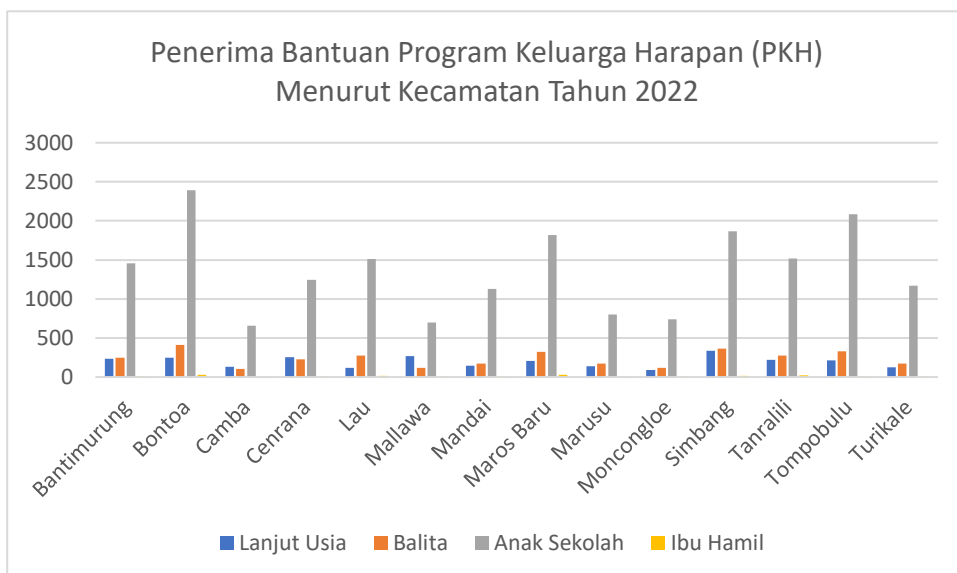
Jumlah Penerima Bantuan PKH di Kab. Maros Menurut Kecamatan Tahun 2022

No	Kecamatan	PENERIMA BANTUAN PKH					Jumlah
		Lanjut Usia	Balita	Anak Sekolah	Ibu Hamil	Disabilitas	
1	Bantimurung	235	245	1.454	8	34	1976
2	Bontoa	249	411	2.389	28	14	3091
3	Camba	134	107	658	4	13	916
4	Cenrana	256	224	1.243	4	46	1773
5	Lau	121	272	1.508	19	34	1954
6	Mallawa	265	117	696	4	17	1099
7	Mandai	143	174	1.132	11	17	1477
8	Maros Baru	204	322	1.820	27	36	2409
9	Marusu	139	171	799	4	30	1143
10	Moncongloe	89	120	742	1	19	971
11	Simbang	339	366	1.865	16	55	2641
12	Tanralili	221	275	1.515	21	44	2076
13	Tompobulu	216	329	2.083	11	56	2695
14	Turikale	126	174	1.172	5	18	1495
	Jumlah	2.737	3.307	19.076	163	433	25.716

Sumber : Dinas Sosial Kab. Maros, 2023

Gambar 58.

Diagram Jumlah Penerima Bantuan PKH di Kab. Maros Menurut Kecamatan Tahun 2022



Tabel 65.

Jumlah RumahTangga Miskin di Kab. Maros Menurut Kecamatan Tahun 2022

No	Kecamatan	RUMAH TANGGA		Jumlah
		Sangat Miskin	Miskin	
1	Bantimurung	670	1.153	1.823
2	Bontoa	747	1.258	2.005
3	Camba	691	823	1.514
4	Cenrana	1.256	1.078	2.334
5	Lau	567	906	1.473
6	Mallawa	742	799	1.541
7	Mandai	672	919	1.591
8	Maros Baru	794	1.361	2.155
9	Marusu	150	212	362
10	Moncongloe	209	223	432
11	Simbang	1.213	1.142	2.355
12	Tanralili	434	648	1.082
13	Tompobulu	1.731	1.245	2.976
14	Turikale	749	1.216	1.965
Jumlah		10.625	12.983	23.603

Sumber : Dinas Sosial Kab. Maros, 2023

Tabel 66.

Penyaluran Bantuan Sosial di Kab. Maros Menurut Kecamatan Tahun 2022

No	Kecamatan	Banjir	Kebakaran	Angin Topan	Jumlah
1	Bantimurung	-	2	-	2
2	Bontoa	-	-	4	4
3	Camba	-	1	-	1
4	Cenrana	-	-	-	-
5	Lau	2	2	1	5
6	Mallawa	-	1	-	1
7	Mandai	-	1	1	2
8	Maros Baru	1	2	3	6
9	Marusu	1	1	-	2
10	Moncongloe	-	1	2	3
11	Simbang	-	1	1	2
12	Tanralili	-	2	2	4
13	Tompobulu	3	-	-	3
14	Turikale	-	1	4	5
Jumlah Total		7	15	18	40

4.2 Layanan Wajib Non Urusan

4.2.1 Tenaga Kerja

Jumlah pencari kerja di kab. Maros pada tahun 2022 tercatat sebanyak 2.147 orang, dengan jenjang pendidikan mulai dari SD sampai Sarjana. Jumlah pencari

kerja terbanyak berasal dari kec. Marusu yaitu sebesar 23,24% atau 229 orang, kec. Mandai sebesar 15,72% atau 192 orang dan kec. Bantimurung sebesar 13,68% atau 115 orang.

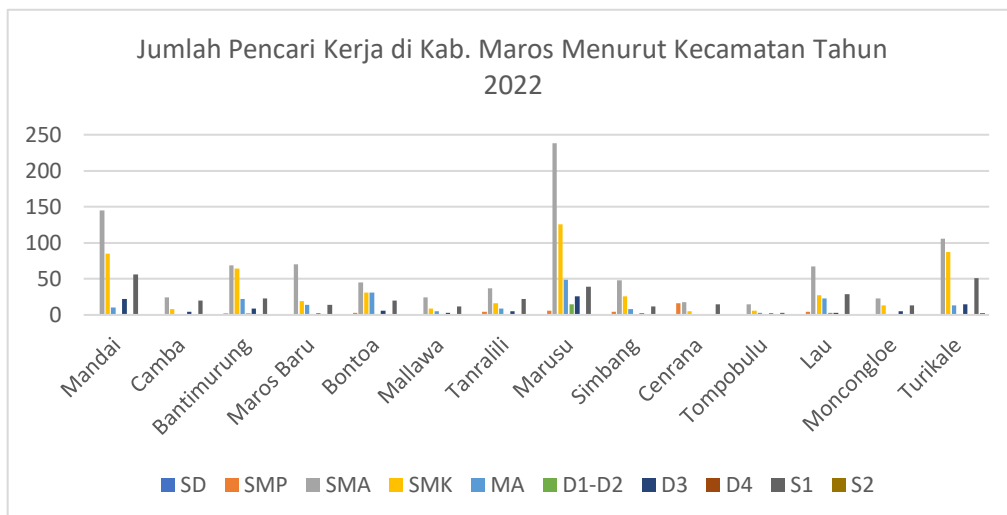
Tabel 67.
Jumlah Pencari Kerja di Kab. Maros Menurut Kecamatan Tahun 2022

No	Kecamatan	SD	SMP	SMA	SMK	MA	D1-D2	D3	D4	S1	S2	Jumlah
1	Mandai	1	1	145	85	10	1	22	-	56	-	321
2	Camba	-	-	24	8	1	1	4	-	20	-	58
3	Bantimurung	-	2	69	64	22	2	9	1	23	-	192
4	Maros Baru	1	-	70	19	14	-	2	-	14	-	120
5	Bontoa	1	3	45	31	31	-	6	-	20	-	137
6	Mallawa	-	-	24	9	5	-	3	-	12	-	53
7	Tanralili	-	4	37	16	9	-	5	-	22	-	93
8	Marusu	-	6	238	126	49	15	26	-	39	-	499
9	Simbang	-	4	48	26	8	-	2	-	12	-	100
10	Cenrana	1	16	18	5	1	-	1	-	15	-	57
11	Tompobulu	-	-	15	6	3	-	2	-	3	-	29
12	Lau	-	4	67	27	23	3	3	-	29	-	156
13	Moncongloe	-	1	23	13	1	-	5	-	13	-	56
14	Turikale	1	1	106	87	13	-	15	-	51	2	276
Jumlah		5	42	929	522	190	22	105	1	329	2	2.147

Sumber : Dinas PM dan Pelayanan Terpadu Satu Pintu dan Ketenagakerjaan Kab. Maros, 2023

Gambar 59.

Diagram Jumlah Pencari Kerja di Kab. Maros Menurut Kecamatan Tahun 2022



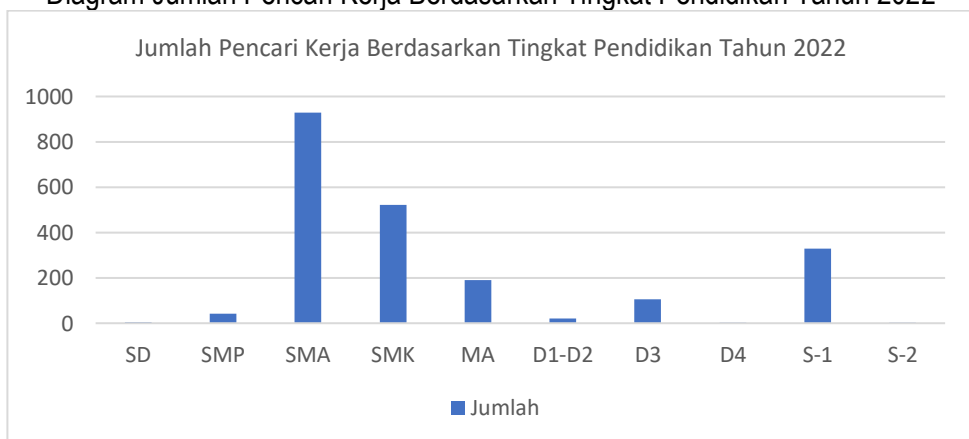
Secara umum, angkatan pencari kerja berada pada tingkat pendidikan SMA/SMK sebanyak 824 orang atau 67,16% dan Sarjana sebanyak 215 orang atau 17,52%.

Tabel 68.
Rekapitulasi Pencari Kerja Berdasarkan Tingkat Pendidikan Tahun 2022

No	Pendidikan	Jumlah	Persentase
1	SD	5	0,49
2	SMP	42	0,90
2	SMA	929	44,06
3	SMK	522	23,42
4	MA	190	5,90
5	D1-D2	22	0,16
6	D3	105	7,13
7	D4	1	0,33
8	S-1	329	17,61
9	S-2	2	-
Jumlah		1.221	100,00

Sumber : Dinas PMPTSPK kab. Maros, 2023

Gambar 60.
Diagram Jumlah Pencari Kerja Berdasarkan Tingkat Pendidikan Tahun 2022



Tabel 69.
Jumlah Penduduk Berumur 15 Tahun Keatas Menurut Jenis Kegiatan Selama Seminggu yang Lalu dan Jenis Kelamin di Kabupaten Maros 2022

Kegiatan Utama	Jenis Kelamin		
	Laki-Lak	Perempuan	Jumlah Total
Angkatan Kerja			
Bekerja	103.728	55.044	158.772
Pengangguran Terbuka	4.710	3.714	8.424
Bukan Angkatan Kerja			
Sekolah	9.109	9.589	18.698
Mengurus Rumah Tangga	4.560	68.650	73.210
Lainnya	9.902	3.438	13.340
Jumlah	132.009	140.435	272.444

Sumber : Kab. Maros Dalam Angka 2023, BPS Kab. Maros

Tabel 70.
Penduduk Berumur 15 Tahun ke Atas Menurut Pendidikan Tertinggi yang Ditamatkan dan Jenis Kegiatan Selama Seminggu yang Lalu di Kabupaten Maros, 2022

Pendidikan Tertinggi yang ditamatkan	Angkatan Kerja			Persentase Bekerja terhadap Angkatan Kerja	Bukan Angkatan Kerja	Jumlah	Persentase Angkatan Kerja terhadap Penduduk Usia Kerja
	Bekerja	Pengangguran	Jumlah Angkatan Kerja				
SD	66.474	3.206	67.680	95,26	46.125	113.805	59,47
SMP	19.630	182	19.812	99,08	26.867	46.679	42,44
SMA	50.256	4.401	54.657	91,95	28.085	82.742	66,06
PERGURUAN TINGGI	24.412	635	25.047	97,46	4.171	29.218	85,72
Jumlah	158.772	8.424	167.196		150.248	272.444	

Sumber : Kab. Maros Dalam Angka 2023, BPS Kab. Maros

Tabel 71.
Penduduk Berumur 15 Tahun Ke Atas yang Bekerja Selama Seminggu yang Lalu Menurut Status Pekerjaan Utama dan Jenis Kelamin di Kabupaten Maros, 2022

Status Pekerjaan Utama	Laki-Laki	Perempuan	Jumlah
Berusaha sendiri	26.264	12.358	38.622
Berusaha dibantu buruh tidak tetap/buruh tidak dibayar	13.030	6.716	19.746
Berusaha dibantu buruh tetap/buruh dibayar	2.026	864	2.890
Buruh/Karyawan/Pegawai	46.954	23.769	70.723
Pekerja bebas	9.651	360	10.011
Pekerja keluarga/tak dibayar	5.803	10.977	16.780
Jumlah Total	103.728	55.044	158.772

Sumber : Kab. Maros Dalam Angka 2023, BPS Kab. Maros

4.2.2 Pemberdayaan Perempuan dan Perlindungan Anak

Permasalahan perempuan dan anak di kab. Maros meliputi pengaduan tentang KDRT, kekerasan anak dan pelecehan. Dari jumlah 53 kasus yang dilaporkan, pengaduan terbanyak adalah kekerasan terhadap anak sebanyak 30 kasus. Kasus pengaduan dapat ditangani 100%.

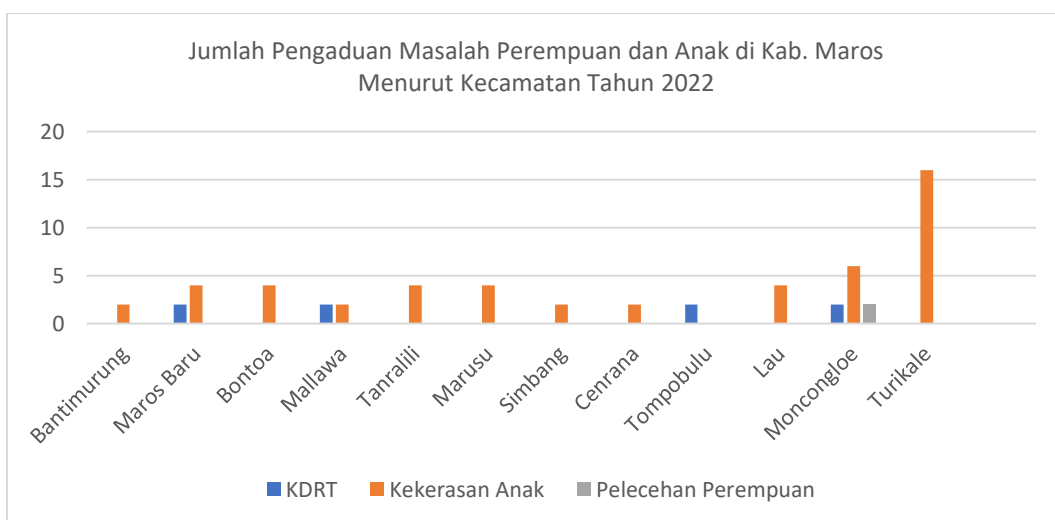
Tabel 72.
Jumlah Pengaduan Masalah Perempuan dan Anak di Kab. Maros Menurut Kecamatan Tahun 2022

No	Kecamatan	KDRT		Kekerasan Anak		Pelecehan Perempuan		Jumlah Pengaduan	Jumlah Pengaduan Teratasi
		Pengaduan	Teratasi	Pengaduan	Teratasi	Pengaduan	Teratasi		
1	Mandai	1	1	4	4	-	-	5	5
2	Camba	-	-	-	-	-	-	-	-
3	Bantimurung	-	-	1	1	-	-	1	1
4	Maros Baru	1	1	2	2	-	-	3	3
5	Bontoa	-	-	2	2	-	-	2	2
6	Mallawa	1	1	1	1	-	-	2	2
7	Tanralili	-	-	2	2	-	-	2	2
8	Marusu	-	-	2	2	-	-	2	2

No	Kecamatan	KDRT		Kekerasan Anak		Pelecehan Perempuan		Jumlah Pengaduan	Jumlah Pengaduan Teratasi
		Pengaduan	Teratasi	Pengaduan	Teratasi	Pengaduan	Teratasi		
9	Simbang	-	-	1	1	-	-	1	1
10	Cenrana	-	-	1	1	-	-	1	1
11	Tompobulu	1	1	-	-	-	-	1	1
12	Lau	-	-	2	2	-	-	2	2
13	Moncongloe	1	1	3	3	1	1	5	5
14	Turikale	-	-	8	8	-	-	8	8
Jumlah		5	5	29	29	1	1	35	35

Sumber : Dinas P3AP2KB kab. Maros, 2023

Gambar 61.
Diagram Jumlah Pengaduan Masalah Perempuan dan Anak di Kab. Maros Menurut Kecamatan Tahun 2022



4.2.3 Pertanahan

Hak atas tanah yang diterbitkan oleh Badan Pertanahan Kab. Maros tahun 2022 sebanyak 181.756 sertifikat, yang terbagi atas Sertifikat Hak Milik, HGB dan Hak Pakai. Jumlah terbanyak adalah SHM sebanyak 155.809 sertifikat atau 89,41%.

Tabel 73.
Jumlah Sertifikat yang Diterbitkan di Kab. Maros Menurut Kecamatan tahun 2022

No	Kecamatan	Hak Atas tanah					Jumlah
		Hak Milik	Tanah Negara/ Pemda	HGB	HGU	Hak Pakai	
1	Bantimurung	15,149	-	68	-	87	15,312
2	Bontoa	8,665	-	33	-	49	8,749
3	Camba	2,120	-	2	-	33	2,156
4	Cenrana	5,099	-	1	-	44	5,147

No	Kecamatan	Hak Atas tanah					Jumlah
		Hak Milik	Tanah Negara/ Pemda	HGB	HGU	Hak Pakai	
5	Lau	7,518	-	29	-	57	7,607
6	Mallawa	7,641	-	5	-	31	7,687
7	Mandai	15,802	-	4,791	-	73	20,697
8	Maros Baru	7,407	-	10	-	51	7,471
9	Marusu	17,384	-	3,462	-	33	20,881
10	Moncongloe	19,162	-	10,796	-	26	29,992
11	Simbang	14,755	-	193	-	67	15,018
12	Tanralili	14,256	-	3,813	-	40	18,120
13	Tompobulu	9,794	-	134	-	23	9,956
14	Turikale	11,057	-	1,735	-	161	12,963
Jumlah		155.809	-	25.072	-	775	181.756

Sumber : BPN Kab. Maros, 2023

4.2.4 Lingkungan Hidup

A. PERSAMPAHAN

Terkait lingkungan hidup, pada tahun 2022 menjadi tanggung jawab OPD Perumahan, Kawasan Pemukiman dan Lingkungan Hidup kab. Maros. Masalah yang paling prioritas adalah sampah. Sampai akhir tahun 2022, pengelolaan persampahan di kab. Maros sudah mampu melayani 10 kecamatan, kecuali Kecamatan Turikale semua kecamatan pelayanannya hanya di jalan poros kecamatan. Mengacu pada jumlah penduduk maka diasumsikan bahwa jumlah tersebut menghasilkan produk sampah sebesar 160-180 ton/hari dan hanya mampu diangkut 50-60 ton/hari. Belum maksimalnya sampah yang terangkut karena keterbatasan peralatan pengangkutan sampah dan jumlah petugas kebersihan yang masih minim. Peralatan kebersihan yang dimiliki terdiri dari excavator 2 unit, water tank 1 unit, truck sampah 8 unit, *arm roll truck* 8 unit, bendor pengangkut sampah 33 unit dan kontainer sampah sebanyak 33 unit.

Untuk menampung sampah, kab. Maros sudah memiliki TPA Bontoramba yang berlokasi di desa Bonto Matene kec. Mandai seluas 5, 4 hektar dengan sistem *Sanitary Landfill* yang dikelola oleh Dinas Lingkungan Hidup. TPA ini mulai dibangun pada tahun 1997 untuk menampung semua sampah dari daerah yang masih bisa dilayani, namun sejak tahun 2020 TPA ini sudah overkapasitas.

B. IZIN/REKOMENDASI KELAYAKAN LINGKUNGAN

Izin/Rekomendasi Kelayakan Lingkungan yang telah dikeluarkan oleh Dinas Perumahan, Kawasan Pemukiman dan Lingkungan Hidup di tahun 2022 sebanyak 35 izin. Jumlah tersebut tersebar di 14 kecamatan.

Rekomendasi yang paling banyak dikeluarkan untuk jenis usaha/peruntukan perumahan sebesar 45,71%, industri sebesar 31,43%, pekerjaan umum (jalan/air) sebesar 2,86%, fasilitas perdagangan (berupa toko/showroom/minimarket dan semacamnya) sebesar 8,57%, Gudang sebesar 5,71% dan fasilitas kesehatan (berupa klinik/puskesmas dan semacamnya) sebesar 5,71%.

Tabel 74.
Jumlah Izin/Rekomendasi Kelayakan Lingkungan yang Dikeluarkan di Kab. Maros
Menurut Kecamatan Tahun 2022

No	Kecamatan	Jenis Usaha/Peruntukan											Jumlah	
		Perumahan	Perkantoran	Industri	Fasilitas Kesehatan	Menara Telekomunikasi	Fasilitas Perdagangan	Gudang	Hotel	Tambang	Pekerjaan Umum	Peruntukan Lain		
1	Bantimurung	-	-	-	-	-	-	-	-	-	-	-	-	-
2	Bontoa	-	-	-	-	-	-	-	-	-	-	-	1	1
3	Camba	-	-	-	1	-	-	-	-	-	-	-	-	1
4	Cenrana	-	-	-	-	-	-	-	-	-	-	-	-	-
5	Lau	-	-	1	-	-	-	-	-	-	-	-	-	1
6	Mallawa	-	-	-	-	-	-	-	-	-	-	-	-	-
7	Mandai	3	-	1	-	-	-	-	-	-	-	-	-	4
8	Maros Baru	-	-	-	-	-	-	-	-	-	-	-	-	-
9	Marusu	3	-	5	-	-	-	3	-	-	-	-	-	11
10	Moncongloe	6	-	-	-	-	-	-	-	-	-	-	-	-
11	Simbang	1	-	-	-	-	1	-	-	-	-	-	-	2
12	Tanralili	4	-	-	-	-	2	-	-	-	-	-	-	6
13	Tompobulu	-	-	-	-	-	-	-	-	-	-	-	1	1
14	Turikale	-	-	-	1	-	1	-	-	-	-	-	-	2
Jumlah		17	-	7	2	-	4	3	-	-	-	-	2	35

Sumber : Dinas PKPLH Kab. Maros, 2023

4.2.5 Administrasi Kependudukan dan Pencatatan Sipil

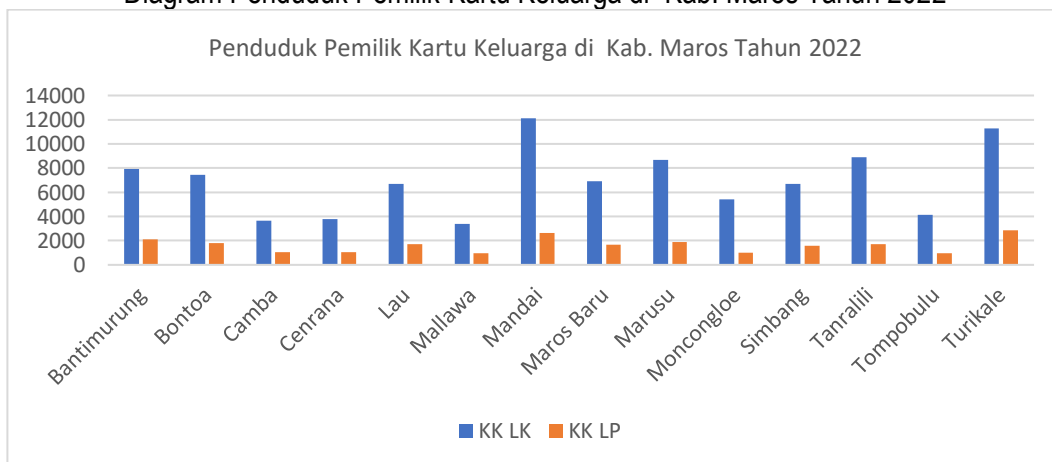
Menurut data yang dikeluarkan oleh Dinas Dukcapil kab. Maros, bahwa pada tahun 2022 telah diterbitkan sebanyak 120.008 Kartu Keluarga, yang terbanyak dikeluarkan di kec. Mandai (14.759 KK), Kec. Turikale (14.142 KK) dan kec. Marusu (10.593 KK).

Tabel 75.
Jumlah Penduduk Pemilik Kartu Keluarga di Kab. Maros Tahun 2022

No	Kecamatan	Jenis Kartu Keluarga (KK)		Jumlah
		KK LK	KK LP	
1	Bantimurung	7911	2094	10005
2	Bontoa	7454	1807	9261
3	Camba	3633	1056	4689
4	Cenrana	3797	1069	4866
5	Lau	6707	1709	8416
6	Mallawa	3372	966	4338
7	Mandai	12138	2621	14759
8	Maros Baru	6907	1667	8574
9	Marusu	8688	1905	10593
10	Moncongloe	5424	1025	6449
11	Simbang	6677	1571	8248
12	Tanralili	8881	1693	10574
13	Tompobulu	4132	962	5094
14	Turikale	11280	2862	14142
Jumlah		97.001	23.007	120.008

Sumber : Dinas Dukcapil Kab. Maros, 2023

Gambar 62.
Diagram Penduduk Pemilik Kartu Keluarga di Kab. Maros Tahun 2022



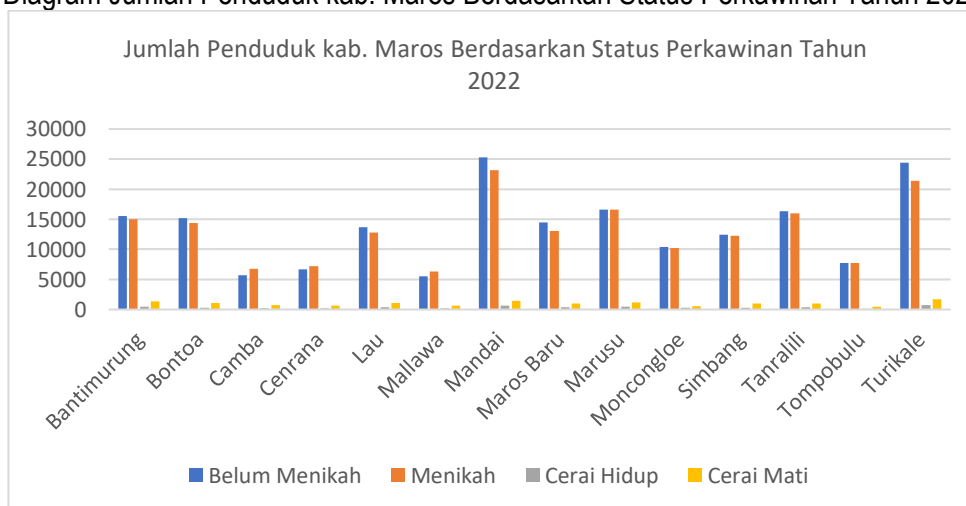
Sementara, data penduduk kab. Maros berdasarkan status perkawinan terdapat 189.896 jiwa penduduk belum menikah, 183.110 jiwa berstatus menikah, 5.023 jiwa berstatus cerai hidup dan sebanyak 13.730 jiwa berstatus cerai mati.

Tabel 76.
Jumlah Penduduk kab. Maros Berdasarkan Status Perkawinan Tahun 2022

No	Kecamatan	Belum Menikah	Menikah	Cerai Hidup	Cerai Mati
1	Bantimurung	15.543	15.051	426	1.314
2	Bontoa	15.194	14.419	303	1.105
3	Camba	5.712	6.782	212	720
4	Cenrana	6.637	7.201	242	628
5	Lau	13.659	12.828	347	1.054
6	Mallawa	5.481	6.331	213	663
7	Mandai	25.306	23.141	656	1.437
8	Maros Baru	14.433	13.082	346	965
9	Marusu	16.616	16.611	463	1.140
10	Moncongloe	10.416	10.259	257	581
11	Simbang	12.443	12.294	314	987
12	Tanrallii	16.304	15.965	364	986
13	Tompobulu	7.755	7.742	147	466
14	Turikale	24.397	21.404	733	1.684
Jumlah		189.896	183.110	5.023	13.730

Sumber : Dinas Dukcapil Kab. Maros, 2023

Gambar 63.
Diagram Jumlah Penduduk kab. Maros Berdasarkan Status Perkawinan Tahun 2022



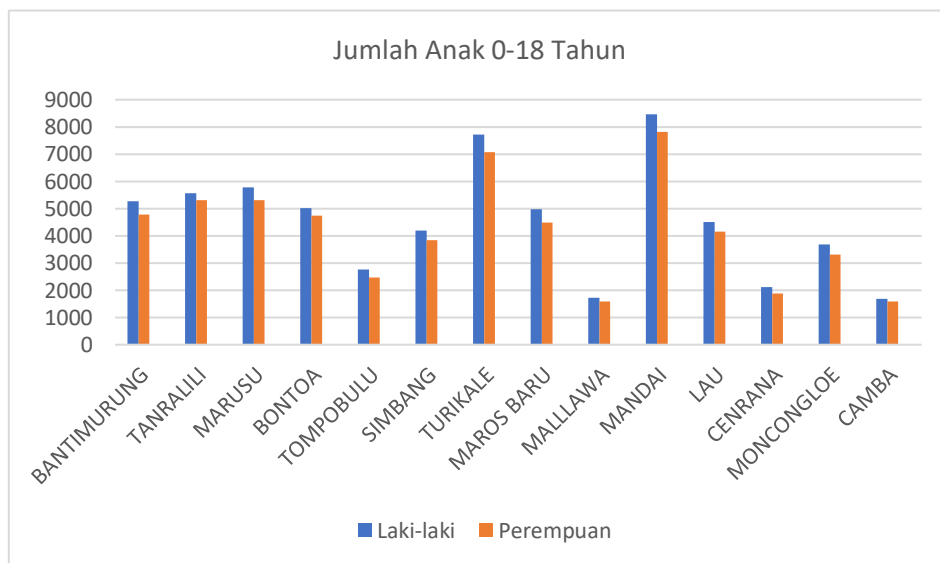
Pemilik dokumen Akte Kelahiran secara keseluruhan, sudah memiliki Akte Kelahiran sebanyak 112.442 akte bagi penduduk kab. Maros. Dari tabel di bawah dapat dilihat bahwa jumlah anak 0-18 tahun sebanyak 121.791, Terlihat dari tabel dibawah masih ada sebanyak 4% anak umur 0-18 tahun yang belum memiliki akte kelahiran.

Tabel 77.
Jumlah Penduduk Pemilik Akte Kelahiran di Kab. Maros Tahun 2022

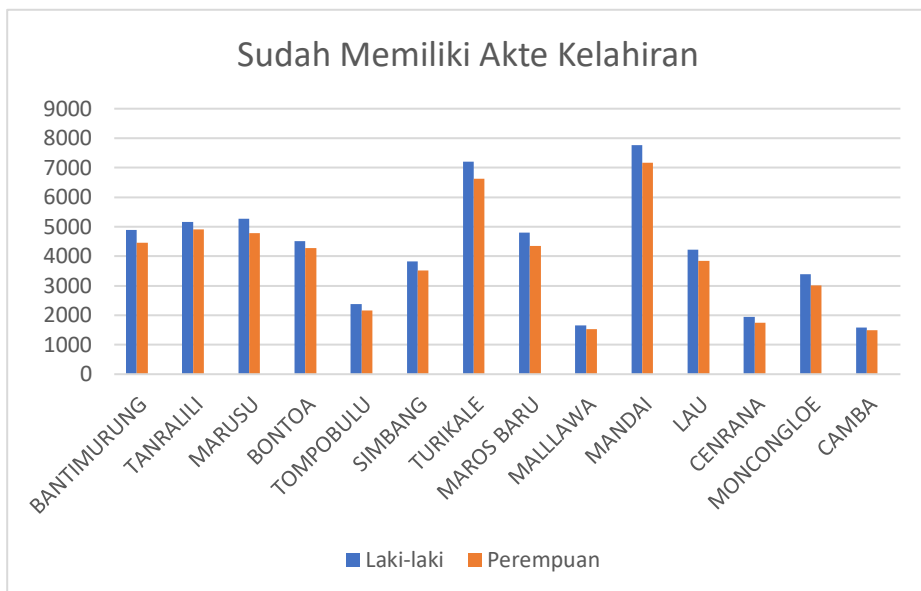
No	Kecamatan	Jumlah Anak 0-18 Tahun			Sudah Memiliki Akte Kelahiran		
		Laki-laki	Perempuan	Jumlah	Laki-laki	Perempuan	Jumlah
1	BANTIMURUNG	5.270	4.788	10.058	4.895	4.460	9.355
2	TANRALILI	5.554	5.305	10.859	5.154	4.912	10.066
3	MARUSU	5.783	5.309	11.092	5.267	4.786	10.053
4	BONTOA	5.013	4.746	9.759	4.513	4.275	8.788
5	TOMPOBULU	2.753	2.474	5.227	2.381	2.153	4.534
6	SIMBANG	4.185	3.844	8.029	3.829	3.521	7.350
7	TURIKALE	7.714	7.077	14.791	7.197	6.626	13.823
8	MAROS BARU	4.976	4.480	9.456	4.802	4.344	9.146
9	MALLAWA	1.725	1.580	3.305	1.650	1.518	3.168
10	MANDAI	8.460	7.820	16.280	7.758	7.166	14.924
11	LAU	4.511	4.160	8.671	4.219	3.850	8.069
12	CENRANA	2.114	1.881	3.995	1.951	1.746	3.697
13	MONCONGLOE	3.682	3.313	6.995	3.383	3.014	6.397
14	CAMBA	1.684	1.590	3.274	1.573	1.499	3.072
Jumlah		63424	58.367	121.791	58.572	53.870	112.442

Sumber : Dinas Dukcapil Kab. Maros, 2023

Gambar 64.
Diagam Jumlah Anak 0 – 18 Tahun di Kab. Maros Tahun 2022



Gambar 65.
Diagram Sudah Memiliki Akte Kelahiran di Kab. Maros Tahun 2022



Kepemilikan Kartu Identitas Anak (KIA) Usia 0 - 16 Tahun, anak wajib KIA sebanyak 115.017 anak di kab. Maros. Dari tabel di bawah dapat dilihat bahwa KIA tercetak sebanyak 26.3% dan KIA yang belum tercetak sebanyak 73.7%. Terlihat bahwa masih lebih banyak jumlah KIA yang belum tercetak.

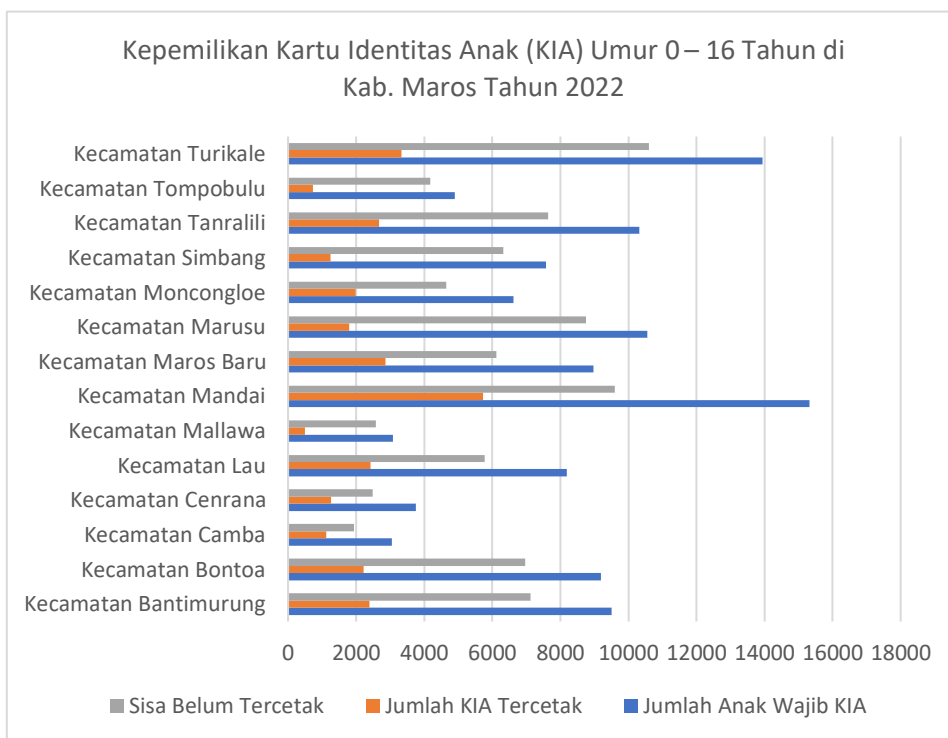
Tabel 78.
Jumlah Kepemilikan Kartu Identitas Anak (KIA) Umur 0 – 16 Tahun di Kab. Maros Tahun 2022

No	Kecamatan	Anak Wajib KIA	KIA Tercetak	Sisa Belum Tercetak
1	Bantimurung	9514	2391	7123
2	Bontoa	9195	2221	6974
3	Camba	3052	1119	1933
4	Cenrana	3752	1265	2487
5	Lau	8193	2417	5776
6	Mallawa	3075	494	2581
7	Mandai	15323	5726	9597
8	Maros Baru	8976	2858	6118
9	Marusu	10560	1799	8761
10	Moncongloe	6620	1977	4643
11	Simbang	7583	1254	6329
12	Tanralili	10325	2676	7649
13	Tompobulu	4906	727	4179
14	Turikale	13943	3335	10608
Jumlah		115017	30259	84758

Sumber : Dinas Dukcapil Kab. Maros, 2023

Gambar 66.

Diagram Kepemilikan Kartu Identitas Anak (KIA) Umur 0 – 16 Tahun di Kab. Maros Tahun 2022



4.2.6 Pemberdayaan Masyarakat Desa

Kab. Maros terdiri dari 80 desa dan 23 kelurahan. Kec. Cenrana, Marusu, Moncongloe, Simbang dan Tompobulu tidak memiliki kelurahan, seluruhnya merupakan desa. Sementara kec. Turikale tidak memiliki desa semua berbentuk kelurahan.

Tabel 79.

Data Jumlah Desa, Dusun, RW dan RT di Kab. Maros Menurut Kecamatan Tahun 2022

No	Kecamatan	Jumlah Kelurahan	Jumlah Desa	Jumlah Dusun	Jumlah RW	Jumlah RT
1	Bantimurung	2	6	33	4	107
2	Bontoa	1	8	33	4	159
3	Camba	2	6	30	6	97
4	Cenrana	-	7	34	-	101
5	Lau	4	2	6	20	110
6	Mallawa	1	10	32	3	96
7	Mandai	2	4	16	12	151
8	Maros Baru	3	4	16	13	84
9	Marusu	-	7	24	-	99
10	Moncongloe	-	5	18	-	64

11	Simbang	-	6	30	-	75
12	Tanralili	1	7	31	2	76
13	Tompobulu	-	8	30	-	88
14	Turikale	7	-	-	36	121
Jumlah		23	80	333	100	1428

Sumber : Dinas PMD kab. Maros, 2023

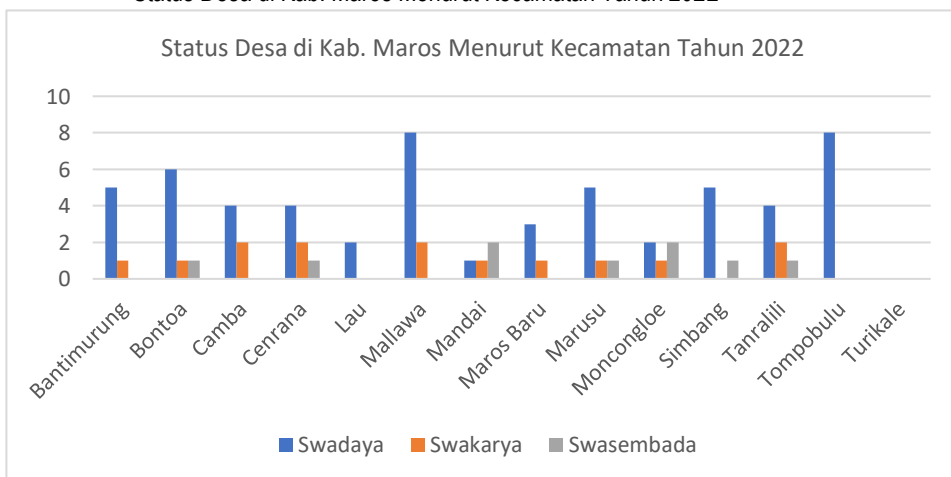
Dari jumlah 80 desa yang ada, baru 2 yang masuk kategori desa swasembada yaitu di kec. Cenrana dan di kec. Simbang. Sementara desa swakarya baru 4 desa yaitu di kec. Camba, Cenrana, Mandai dan Tanralili, selebihnya masih berstatus desa swadaya.

Tabel 80.
Status Desa di Kab. Maros Menurut Kecamatan Tahun 2022

No	Kecamatan	Status Desa		
		Swadaya	Swakarya	Swasembada
1	Bantimurung	5	1	-
2	Bontoa	6	1	1
3	Camba	4	2	-
4	Cenrana	4	2	1
5	Lau	2	-	-
6	Mallawa	8	2	-
7	Mandai	1	1	2
8	Maros Baru	3	1	-
9	Marusu	5	1	1
10	Moncongloe	2	1	2
11	Simbang	5	-	1
12	Tanralili	4	2	1
13	Tompobulu	8	-	-
14	Turikale	-	-	-
Jumlah		57	14	9

Sumber : Dinas PMD kab. Maros, 2023

Gambar 67
Status Desa di Kab. Maros Menurut Kecamatan Tahun 2022



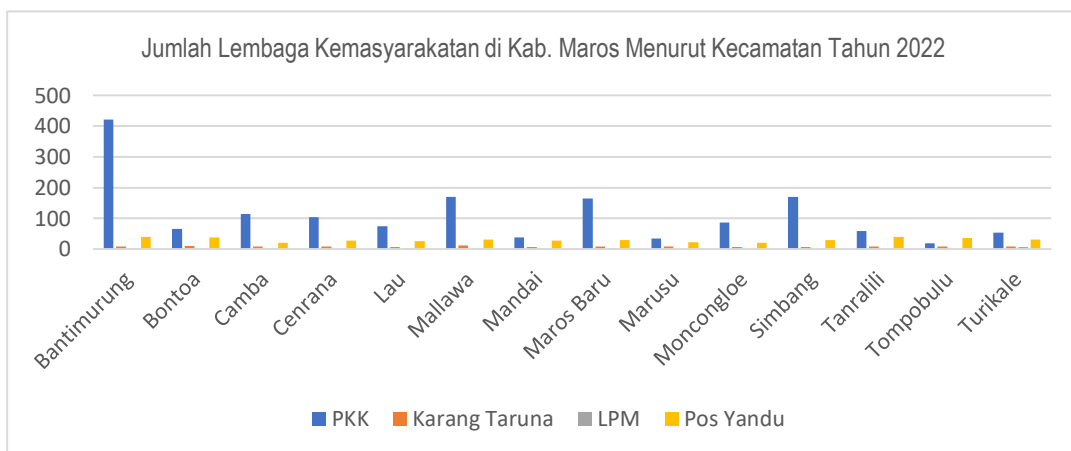
Dinas Pemberdayaan Masyarakat dan Desa, pada tahun 2022 mencatat ada sekitar 2.131 lembaga kemasyarakatan yang berdiri dan melaksanakan kegiatan di seluruh Kecamatan di Kabupaten Maros. PKK merupakan lembaga yang terbanyak karena dibentuk karena dibentuk disetiap Kecamatan, setiap Desa dan Kelurahan termasuk Dasawisma yaitu sebesar 74% disusul Posyandu sebesar 19%, Karang Taruna sebesar 5% dan LPM sebesar 1% dari jumlah keseluruhan lembaga kemasyarakatan

Tabel 81.
Jumlah Lembaga Kemasyarakatan di Kab. Maros Menurut Kecamatan Tahun 2022

No	Kecamatan	PKK	Karang Taruna	LPM	Pos Yandu	Jumlah
1	Bantimurung	422	9	2	39	472
2	Bontoa	66	10	1	38	114
3	Camba	115	9	2	20	143
4	Cenrana	104	8	-	27	139
5	Lau	75	7	4	25	111
6	Mallawa	170	12	1	31	214
7	Mandai	37	7	2	27	73
8	Maros Baru	165	8	3	29	205
9	Marusu	35	8	-	22	65
10	Moncongloe	87	6	-	20	113
11	Simbang	170	7	-	30	207
12	Tanralili	58	9	1	40	108
13	Tompobulu	18	9	-	36	63
14	Turikale	54	8	7	31	100
Jumlah		1.576	117	23	415	2.131

Sumber : Dinas PMD kab. Maros, 2023

Gambar 68.
Diagram Jumlah Lembaga Kemasyarakatan di Kab. Maros Menurut Kecamatan Tahun 2022



Tabel 82.
Jumlah BUMDES di Kab. Maros Menurut Kecamatan Tahun 2022

No	Kecamatan	Jumlah Bumdes	Jumlah Unit Usaha	Jumlah Pengurus	Jumlah Anggota
1	Bantimurung	6	18	12	25
2	Mandai	4	12	12	25
3	Camba	6	13	18	36
4	Cenrana	7	15	18	33
5	Mallawa	10	17	27	44
6	Maros Baru	4	19	12	31
7	Marusu	7	18	21	39
8	Moncongloe	5	8	18	26
9	Simbang	6	17	18	35
10	Lau	2	12	6	18
11	Tanralili	7	15	21	26
12	Tompobulu	8	12	38	26
13	Turikale	0	0	0	0
14	Bontoa	8	23	24	47
Jumlah		80	199	245	411

Sumber : Dinas PMD kab. Maros, 2023

Realisasi Dana Desa di kab. Maros sampai akhir tahun 2022 sebesar Rp. 75.223.706.131,- dari Pagu Anggaran sebesar Rp. 80.504.410.000,- Sisa Dana Desa Rp. 5.692.490.033,-. Realisasi dana desa 100% dari Pagu Anggaran dari Kecamatan Maros Baru dan Kecamatan Lau.

Tabel 83.
Jumlah Dana Desa di Kab. Maros Menurut Kecamatan Tahun 2022

No	Kecamatan	Pagu Anggaran	Realisasi	Sisa
1	Mandai	4.276.274.000	4.080.532.800	195.741.200
2	Moncongloe	4.467.990.000	4.377.990.000	90.000.000
3	Maros Baru	4.072.805.000	4.072.805.000	0
4	Lau	1.805.604.000	1.805.604.000	0
5	Marusu	6.367.881.000	6.081.808.800	286.072.200
6	Bontoa	9.026.529.000	7.896.126.590	1130.402.410
7	Bantimurung	6.786.591.000	6.590.522.859	196.068.141
8	Simbang	7.079.006.000	6.334.691.800	744.314.200
9	Tanralili	7.392.691.000	7.054.779.200	337.911.800
10	Tompobulu	8.702.916.000	7.698.257.884	1.089.758.284
11	Cenrana	6.838.973.000	5.567.547.800	1.271.425.200
12	Camba	5.462.595.000	5.625.937.998	163.342.998
13	Mallawa	8.224.555.000	8.037.101.400	187.453.600
Jumlah		80.504.410.000	75.223.706.131	5.692.490.033

Sumber : Dinas PMD kab. Maros, 2023

4.2.7 Pengendalian Penduduk dan Keluarga Berencana

Untuk menunjang keberhasilan program Keluarga Berencana, maka sangat vital untuk menyediakan sarana dan prasarana. Sarana yang telah disiapkan oleh kabupaten berupa klinik KB dan pos pelayanan KB, yang tersebar merata di seluruh kecamatan di kab. Maros.

Tabel 84

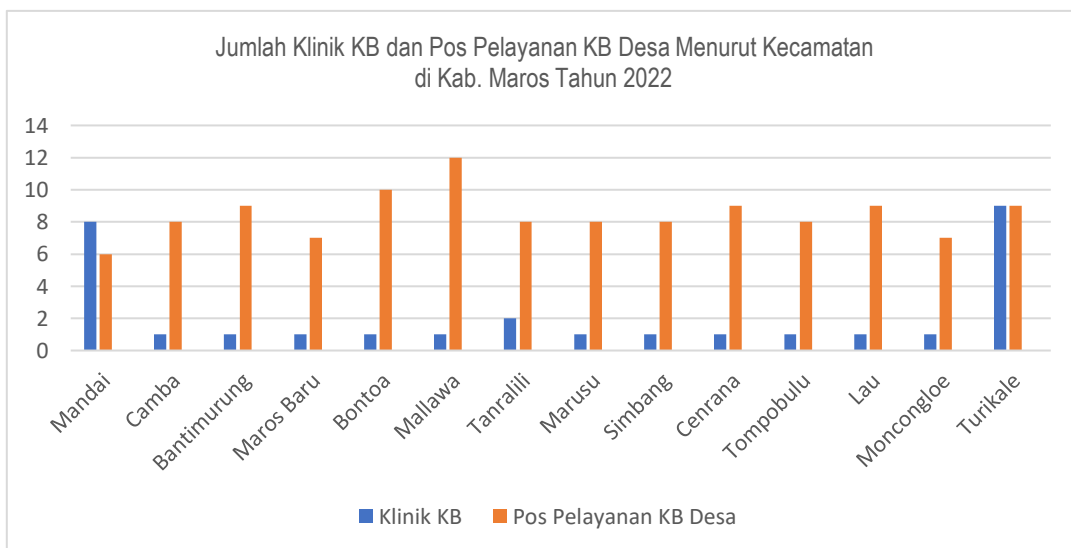
Jumlah Klinik KB dan Pos Pelayanan KB Desa Menurut Kecamatan di Kab. Maros Tahun 2022

No	Kecamatan	Klinik KB	Pos Pelayanan KB Desa
1	Mandai	8	6
2	Camba	1	8
3	Bantimurung	1	9
4	Maros Baru	1	7
5	Bontoa	1	10
6	Mallawa	1	12
7	Tanralili	2	8
8	Marusu	1	8
9	Simbang	1	8
10	Cenrana	1	9
11	Tompobulu	1	8
12	Lau	1	9
13	Moncongloe	1	7
14	Turikale	9	9
Jumlah		30	118

Sumber : Dinas P3AP2KB kab. Maros, 2023

Gambar 69.

Diagram Jumlah Klinik KB dan Pos Pelayanan KB Desa Menurut Kecamatan di Kab. Maros Tahun 2022



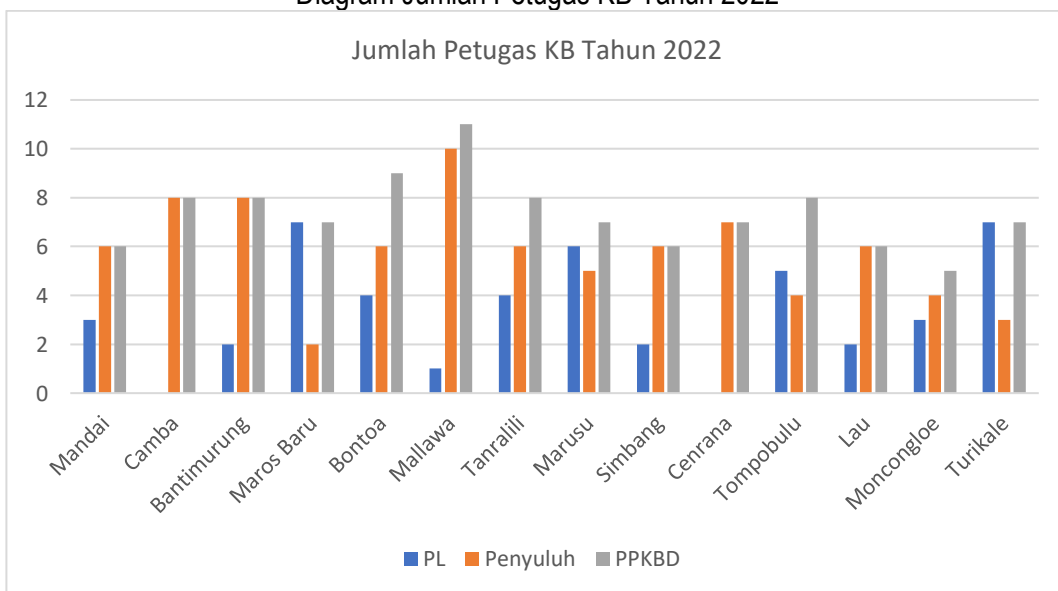
Selain penyediaan sarana, peran petugas KB sangat penting. Petugas KB terdiri dari Petugas Lapangan (PL), Penyuluh dan Pembantu Pembina KB Desa (PPKBD). Jumlah keseluruhan petugas sebanyak 230 orang dan baru 69% yang sudah mendapat pelatihan (160 orang).

Tabel 85.
Jumlah Petugas KB di Kab. Maros Menurut Kecamatan tahun 2022

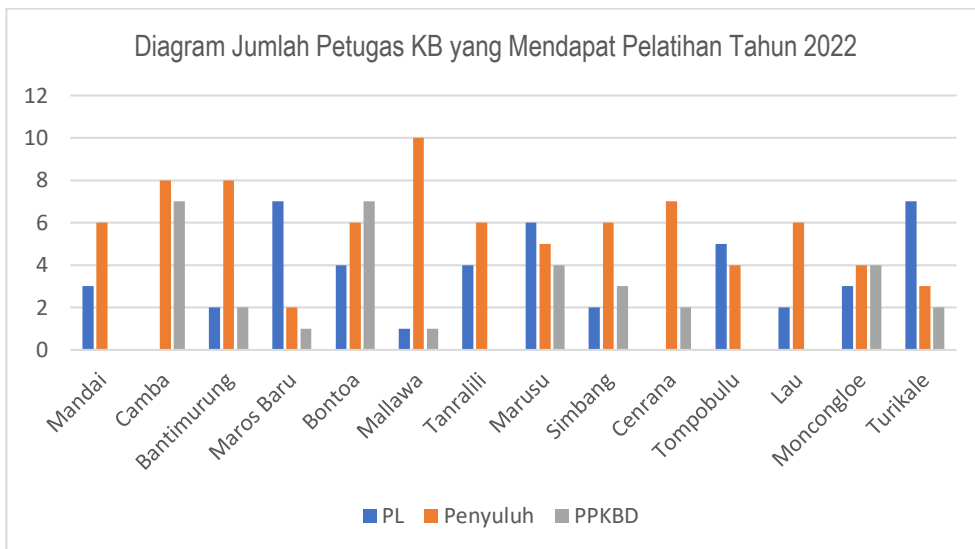
No	Kecamatan	JUMLAH PETUGAS KB				MENGIKUTI PELATIHAN			
		PL	Penyuluh	PPKBD	Jumlah Petugas	PL	Penyuluh	PPKBD	Jumlah
1	Mandai	3	6	6	15	3	6	-	9
2	Camba		8	8	16	-	8	7	15
3	Bantimurung	2	8	8	18	2	8	2	12
4	Maros Baru	7	2	7	16	7	2	1	10
5	Bontoa	4	6	9	19	4	6	7	17
6	Mallawa	1	10	11	22	1	10	1	12
7	Tanralili	4	6	8	18	4	6	-	10
8	Marusu	6	5	7	18	6	5	4	15
9	Simbang	2	6	6	14	2	6	3	11
10	Cenrana	-	7	7	14	-	7	2	9
11	Tompobulu	5	4	8	17	5	4	-	9
12	Lau	2	6	6	14	2	6	-	8
13	Moncongloe	3	4	5	12	3	4	4	11
14	Turikale	7	3	7	17	7	3	2	12
Jumlah		46	81	103	230	46	81	33	160

Sumber : Dinas P3AP2KB kab. Maros, 2023

Gambar 70.
Diagram Jumlah Petugas KB Tahun 2022



Gambar 71.
Diagram Jumlah Petugas KB yang Mendapat Pelatihan Tahun 2022



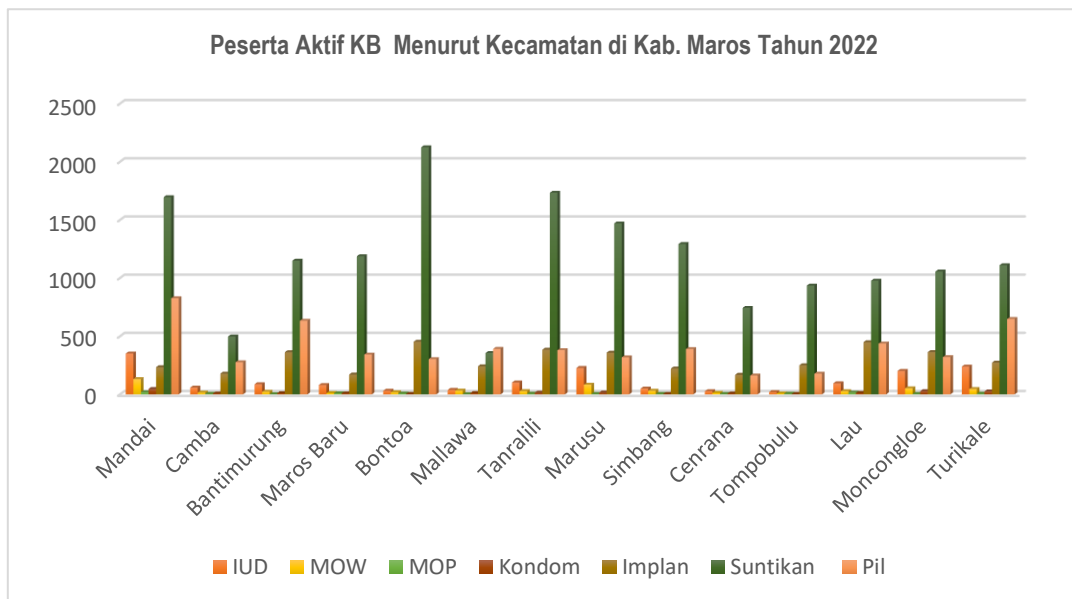
Pasangan Usia Subur (PUS) di kab. Maros tercatat sebanyak 55.426 orang dan terbanyak di Kec. Mandai yaitu 6,719 orang. Jumlah peserta KB aktif yang menggunakan IUD, MOW, MOP, kondom, implan, suntikan dan pil sebanyak 28.420.

Tabel 86.
Jumlah Pasangan Usia Subur (PUS) dan Peserta Aktif KB
Menurut Kecamatan di Kab. Maros Tahun 2022

No	Kecamatan	Jumlah PUS (org)	Peserta KB Aktif (org)							Jumlah
			IUD	MOW	MOP	Kondom	Implan	Suntikan	Pil	
1	Mandai	6,719	351	131	18	46	233	1,695	826	3,300
2	Camba	1,686	58	15	4	7	178	497	276	1,035
3	Bantimurung	4,707	87	22	1	10	362	1,149	633	2,264
4	Maros Baru	3,769	80	11	9	8	170	1,187	342	1,807
5	Bontoa	4,637	31	18	7	3	452	2,124	303	2,938
6	Mallawa	1,765	38	32	1	11	241	355	391	1,069
7	Tanralili	5,054	102	28	5	14	384	1,733	380	2,646
8	Marusu	5,079	227	83	3	15	358	1,469	318	2,473
9	Simbang	3,565	50	31	3	3	222	1,292	389	1,990
10	Cenrana	1,933	27	12	3	7	168	743	162	1,122
11	Tompobulu	2,694	19	7	5	3	250	935	178	1,397
12	Lau	4,024	95	27	15	12	448	977	437	2,011
13	Moncongloe	4,323	201	52	3	27	363	1,056	320	2,022
14	Turikale	5,507	239	46	5	25	273	1,110	648	2,346
Jumlah		55.426	1.605	515	82	191	4.102	16.322	5.603	28.420

Sumber : Dinas P3AP2KB kab. Maros, 2023

Gambar 72.
Jumlah Peserta Aktif KB Menurut Kecamatan di Kab. Maros Tahun 2022



4.2.8 Perhubungan

A. Sarana dan Prasarana Perhubungan

Sarana dan prasarana perhubungan yang ada di kabupaten Maros pada tahun 2022 tercatat sebanyak 16 item dengan jumlah sarara/prasarana sebanyak 81, di mana 91% masih dalam kondisi baik dan hanya 9% yang rusak berat.

Tabel 87.

Jumlah Sarana dan Prasarana Perhubungan di Kabupaten Maros Tahun 2022

No	Jenis Sarana dan Prasarana	Jumlah	Kondisi			
			Baik	Rusak Ringan	Rusak Sedang	Rusak Berat
1	Terminal Bis/Angkot	1	1	-	-	-
2	Jumlah Stasiun KA	3	3	-	-	-
3	Pangkalan Ojek	25	25	-	-	-
4	Truk Umum	-	-	-	-	-
5	Pete-pete	-	-	-	-	-
6	Ojek	-	-	-	-	-
7	Bendi/Delman	-	-	-	-	-
8	Becak	-	-	-	-	-
9	Tambatan Perahu	48	25	-	-	23
10	Pelabuhan Kapal Barang	-	-	-	-	-
11	Perahu Motor	-	-	-	-	-
12	Perahu Tanpa Motor	-	-	-	-	-
13	Kapal Antar Pulau	-	-	-	-	-
14	Bandara Internasional	1	1	-	-	-
15	Helipad	2	2	-	-	-
16	Lapangan terbang AU	1	1	-	-	-

No	Jenis Sarana dan Prasarana	Jumlah	Kondisi			
			Baik	Rusak Ringan	Rusak Sedang	Rusak Berat
Jumlah Total		81	58	-	-	23

Sumber : Dinas PUTR-PP Kab. Maros, 2023

Pembangunan sarana dan prasarana lalu lintas yang menjadi kewenangan kabupaten meliputi rambu lalu lintas, traffic light, zebra cross, halte bus, barrier road dan cermin tikungan. Pemasangan rambu lalu lintas sudah tersebar hampir merata di setiap kecamatan.

Tabel 88.
Jumlah Sarana dan Prasarana Lalu Lintas Menurut Kecamatan di Kab. Maros Tahun 2022

No	Kecamatan	Jenis Sarana dan Prasarana Lalu Lintas					
		Rambu Lalu lintas	Traffic Light	Zebra Cross	Halte Bus	Barrier Road	Cermin Tikungan
1	Bantimurung	82	-	3	2	-	-
2	Bontoa	33	-	-	-	-	-
3	Camba	35	-	-	-	-	-
4	Cenrana	46	-	-	-	-	6
5	Lau	60	-	3	-	14	-
6	Mallawa	16	-	-	-	-	-
7	Mandai	87	1	3	3	-	2
8	Maros Baru	59	-	-	2	-	-
9	Marusu	61	-	-	2	-	2
10	Moncongloe	91	-	-	-	-	2
11	Simbang	97	-	-	-	-	-
12	Tanralli	54	-	-	2	-	5
13	Tompobulu	3	-	-	-	-	-
14	Turikale	115	3	6	1	33	3
Jumlah		839	4	15	12	47	20

Sumber : Dinas PUTR-PP kab. Maros, 2023

B. Perizinan

Lalu lintas angkutan umum di kabupaten Maros yang bisa terdata tahun 2022 sejumlah 3.469 kendaraan, yang memiliki izin hanya sekitar 99.9% dan 0.1% tidak berizin. Kendaraan yang tidak berizin terbesar adalah Bus.

Tabel 89.
Perizinan Angkutan Umum di Kab. Maros Tahun 2022

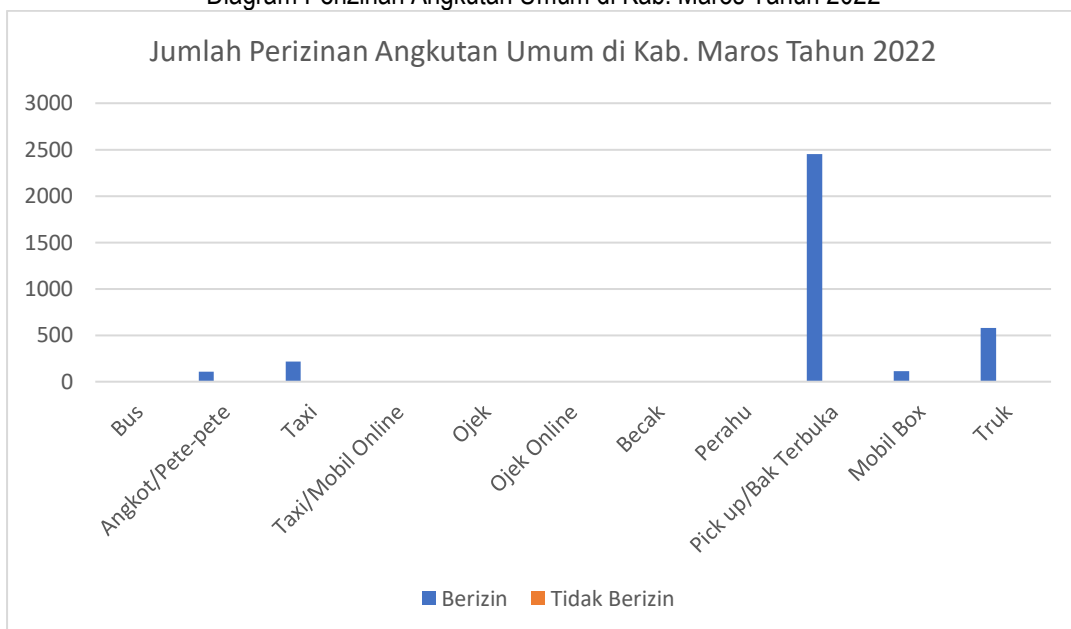
No	Jenis Angkutan	Berizin	Tidak Berizin	Ket.
1	Bus	1	1	
2	Angkot/Pete-pete	107	-	
3	Taxi	219	-	Taxi Bandara
4	Taxi/Mobil Online	-	-	
5	Ojek	-	-	
6	Ojek Online	-	-	tidak terdata
7	Becak	-	-	

No	Jenis Angkutan	Berizin	Tidak Berizin	Ket.
8	Perahu	-	-	
9	Pick up/Bak Terbuka	2450	-	
10	Mobil Box	114	-	
11	Truk	577	-	
Jumlah		3.468	1	

Sumber : Dinas PUTR-PP Kab. Maros, 2023

Gambar 73.

Diagram Perizinan Angkutan Umum di Kab. Maros Tahun 2022



C. Jumlah Kendaraan

Jumlah kendaraan bermotor di kab. Maros pada tahun 2022 yang tercatat di kantor Samsat Maros adalah 104.340 kendaraan, terdiri dari mobil angkutan umum 0,78%, mobil 12,01%, truck 1,43% dan motor 85,77%. Kendaraan tersebut tersebar di seluruh kecamatan, yang terbanyak di kec. Turikale dan Mandai.

Tabel 90.

Jumlah Kendaraan Bermotor di Kab. Maros Menurut Kecamatan Tahun 2022

No.	Kecamatan	Jenis Kendaraan				Jumlah	Keterangan
		Mobil Angkutan Umum	Mobil/Roda 4	Truk	Sepeda Motor		
1	Bantimurung	129	1,455	188	9,217	10,989	
2	Camba	29	465	34	2,519	3,047	
3	Cenrana	18	319	41	2,234	2,612	
4	Lau	28	1,071	74	7,717	8,890	
5	Mallawa	17	319	31	1,755	2,122	
6	Mandai	104	4,625	263	20,972	25,964	
7	Maros Baru	23	900	38	7,302	8,263	
8	Bontoa	23	563	37	6,543	7,166	
9	Marusu	264	2,008	141	10,603	13,016	

No.	Kecamatan	Jenis Kendaraan				Jumlah	Keterangan
		Mobil Angkutan Umum	Mobil/Roda 4	Truk	Sepeda Motor		
10	Moncongloe	8	1,190	67	6,822	8,087	
11	Simbang	37	993	107	6,623	7,760	
12	Tanralili	22	1,354	102	10,093	11,571	
13	Tompobulu	3	433	49	2,848	3,333	
14	Turikale	140	5,561	331	20,072	26,104	
Jumlah Total		805	13.496	839	67.171	104.340	

Sumber : Kantor Samsat Maros, 2023

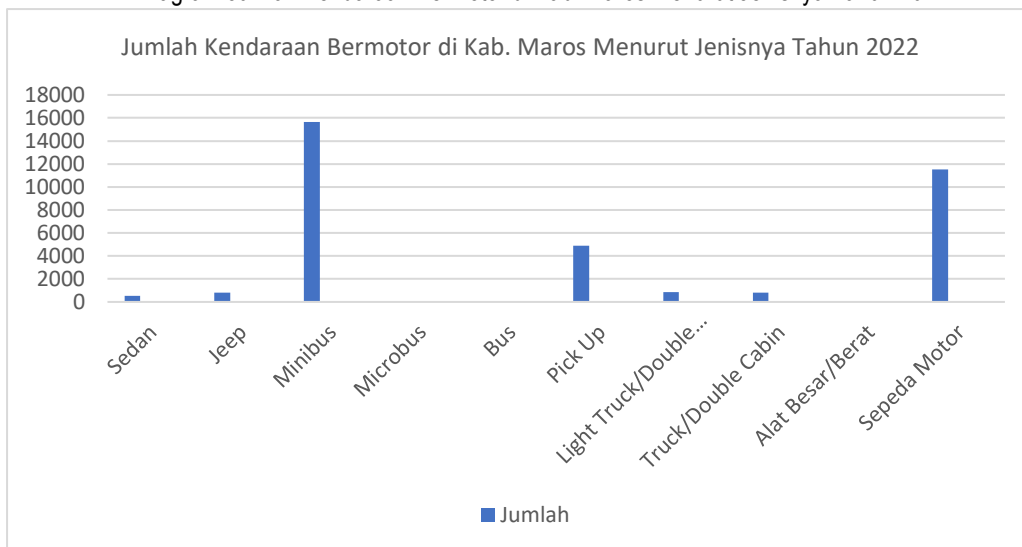
Sepeda motor yang tercatat di kab. Maros sebanyak 115.320 unit. Jika penduduk kab. Maros berjumlah 396.924 jiwa berarti penduduk yang memiliki motor sudah 38,4% dan yang memiliki mobil minibus sebanyak 3.94% atau 15.643 unit.

Tabel 91.
Jumlah Kendaraan Bermotor di Kab. Maros Menurut Jenisnya Tahun 2022

No.	Jenis Kendaraan	Jumlah
1	Sedan	519
2	Jeep	826
3	Minibus	15.643
4	Microbus	44
5	Bus	2
6	Pick Up	4.872
7	Light Truck/Double Truck	872
8	Truck/Double Cabin	826
9	Alat Besar/Berat	-
10	Sepeda Motor	115.320
Jumlah Total		138.924

Sumber : Kantor Samsat Maros, 2023

Gambar 74.
Diagram Jumlah Kendaraan Bermotor di Kab. Maros Menurut Jenisnya Tahun 2022



4.2.9 Komunikasi dan Informatika

Dinas Komunikasi, Informatika, Statistik dan Persandian Kab. Maros, pada tahun 2022 yang terkait dengan bidang humas telah melakukan peliputan dan publikasi sebanyak 1.549 kegiatan. Peliputan dan publikasi meliputi kegiatan OPD lingkup kab. Maros, kegiatan Bupati dan Wakil Bupati dan acara-acara lain yang terkait dengan pemerintahan dan kemasyarakatan.

Tabel 92.
Data Peliputan Berita dan Publikasi di Kab. Maros Tahun 2022

No	Bulan	Jenis		Jumlah
		Peliputan	Publikasi	
1	Januari	37	54	91
2	Februari	27	34	61
3	Maret	32	37	69
4	April	36	39	75
5	Mei	47	57	104
6	Juni	69	111	180
7	Juli	60	81	141
8	Agustus	80	154	234
9	September	27	135	162
10	Oktober	28	118	146
11	November	31	93	124
12	Desember	28	134	162
Jumlah		502	1.047	1.549

Sumber : Dinas Kominfo SP Kab. Maros, 2023

Menara telekomunikasi yang telah dibangun oleh provider telah tersebar di semua kecamatan, di dominasi di wilayah perkotaan seperti kec. Turikale, Mandai, Bantimurung, Tanralili dan Lau. Sampai dengan tahun 2022 ada penambahan 4 menara di kecamatan bantimurung 2 menara dari 16 menara menjadi 18 menara dan di kecamatan bontoa 2 menara dari 5 menara menjadi 7 menara Masih minimnya menara telekomunikasi pada kecamatan yang jauh dari pusat kota, yang wilayahnya cukup luas maka akses terhadap internet juga masih minim.

Tabel 93.
Jumlah Menara Telekomunikasi di Kab. Maros Menurut Kecamatan Tahun 2022

No	Kecamatan	Jumlah Menara Telekomunikasi
1	Bantimurung	18
2	Bontoa	7
3	Camba	6
4	Cenrana	8
5	Lau	13
6	Mallawa	6
7	Mandai	22
8	Maros Baru	8
9	Marusu	9
10	Moncongloe	7
11	Simbang	7
12	Tanralili	14
13	Tompobulu	4

14	Turikale	30
Jumlah		159

Sumber : Dinas PMPTSPK Kab. Maros, 2023

Dinas Kominfo kab. Maros, mencatat bahwa sampai dengan akhir tahun 2022 masih ada sekitar 180 aplikasi yang masih aktif dan bisa dipergunakan oleh Perangkat Daerah lingkup Pemerintah Kab. Maros, baik secara online maupun offline. Aplikasi tersebut ada yang bersifat lokal, tingkat provinsi maupun dari kementerian.

Tabel 94.
Aplikasi Aktif Pemerintah Kab. Maros Tahun 2022

No	Nama Aplikasi	Sifat (Online/Offline)	Alamat Domain	Pemanfaatan	Pengelola
1	WEBSITE MAROSKAB	On line	http://maroskab.go.id	INFORMASI PEMERINTAHAN DAERAH	DINAS KOMINFO
2	APLIKASI SMART BPHTB	Off Line		BPKPD	BPKPD
3	APLIKASI JDJH (Jaringan Dokumentasi dan Informasi Hukum)	On Line	http://182.23.82.141/fjdih/	LAYANAN INFORMASI HUKUM	BAG. HUKUM SETDA
4	APLIKASI e-SAKIP (Sistem Akuntabilitas Kinerja Instansi Pemerintah)	On Line	http://182.23.82.141/esa_kip/	LAYANAN INFORMASI AKUNTABILITAS DAERAH	BAG. ORGANISASI SETDA
5	APLIKASI JADPIM (Jadwal Pimpinan)	On Line	http://182.23.82.141/fjad_pim/	INFORMASI JADWAL PIMPINAN	BAG. PROTOKOLER SETDA
6	APLIKASI PPID (Pejabat Pengelola Informasi dan Dokumentasi)	On line	http://ppid.maroskab.go.id/	LAYANAN PERMINTAAN INFORMASI	DINAS KOMINFO
7	APLIKASI KSWP (Konfirmasi Status Wajib Pajak)	On Line	https://10.10.11.4/kswp	LAYANAN ANGGARAN DAERAH	BPKPD
8	APLIKASI SIGA (Sistem Informasi Gender & Anak)	On Line	http://182.23.82.141/siga/	LAYANAN INFORMASI GENDER & ANAK	DP3A
9	APLIKASI e-ARSIP	On Line	http://182.23.82.139/arsip	LAYANAN ARSIP	DINAS PERPUSTAKAAN & KEARSIPAN
10	APLIKASI SIMPAD (Sistem Informasi Pendapatan Daerah)	On Line	http://182.23.82.141/sim_pad/	LAYANAN INFORMASI PENDAPATAN DAERAH	BPKPD
11	APLIKASI e-LAPOR	On Line	https://www.lapor.go.id/	LAYANAN LAPOR MASYARAKAT	DINAS KOMINFO
12	APLIKASI LPSE	On Line	http://lpse.maroskab.go.id/eproc4/	INFORMASI LPSE	BLP
13	APLIKASI SISIOP	Off Line	Localhost	BPKPD	BPKPD
14	APLIKASI SIPD PEMBANGUNAN (Sistem Informasi Pemerintah Daerah)	On Line	http://sipd.kemendagri.go.id	LAYANAN PEMBANGUNAN DAERAH	BAPPEDA
15	SIMPONI-PPA (Sistem Informasi Online Perlindungan Perempuan dan Anak)	On Line	kekerasan.kempppa.go.id	Informasi layanan penanganan korban kekerasan perempuan dan anak ditingkat nasional, provinsi dan kab/kota	DP3A
16	SIGA (Sistem Informasi Gender dan Anak)	On Line	182.23.82/siga	Data/kegiatan terpelah kecenderungan kasus kekerasan pada anak, perempuan dan keluarga	DP3A
17	STATISTIK RUTIN / SIDUGA (Sistem Informasi Kependudukan dan Keluarga)	On Line	http://aplikasi.bkkbn.go.id/sr	Aplikasi penyedia informasi Pencapaian Program Kependudukan dan Keluarga Berencana Nasional (pencatatan dan pelaporan pelayanan kontrasepsi dan pengendalian lapangan)	DPP & KB
18	PENDATAAN KELUARGA (PK) 2015	On Line	http://pk.bkkbn.go.id	Aplikasi Pendataan Keluarga (PK) 2015 adalah Aplikasi yang dipakai PKB/PLKB dalam mengentry hasil	DPP & KB

No	Nama Aplikasi	Sifat (Online/Offline)	Alamat Domain	Pemanfaatan	Pengelola
				Pendataan Keluarga Tahun 2015 secara On Line	
19	SIGA (Sistem Informasi Keluarga)	On Line	http://siga.bkkbn.go.id	Aplikasi yang di pakai seluruh PKB/PLKB dalam mengentry/Input Data Potensi setiap Tahun.	DPP & KB
20	MIM TOOL WEB	On Line	http://sirika.bkkbn.go.id	Aplikasi untuk mengetahui kondisi alat dan obat kontrasepsi di Faskes, di gudang alkon Kabupaten	DPP & KB
21	STOKKU	On Line	Diunduh di Playstore	Aplikasi untuk membuat Surat Perintah Mengeluarkan Barang (SPMB), membuat surat jalan dan Surat Bukti Barang Keluar (SBBK)	DPP & KB
22	Pelaporan DAK BKKBN	On Line	https://morena.bkkbn.go.id/	Aplikasi untuk menginput perencanaan DAK, realisasi DAK dan Data Basis DAK Fisik	DPP & KB
23	e-PKH	On Line	http://epkh.kemensos.go.id	Sistem Informasi PKH	DINSOS
24	SIKS-NG	On Line	http://epkh.kemensos.go.id	Sistem Informasi Kesejahteraan Sosial	DINSOS
25	SIKSDROID	On Line	http://siksroid.kemensos.go.id	Sistem Informasi Kesejahteraan Sosial Berbasis android untuk verval DTKS	DINSOS
26	Dapodik (Data Pokok Pendidikan)	On Line	https://datadik.kemdikbud.go.id/acc/login https://dapo.kemdikbud.go.id/	Aplikasi Pengelolaan Data Pendidikan dikembangkan dengan semangat Satu Nusa, Satu Bangsa, Satu Bahasa, Satu Data.	DIKNAS
27	√ Verval Peserta Didik	On Line	http://vervalpd.data.kemdikbud.go.id/	Layanan kebutuhan verval dengan menggunakan akun yang terdaftar pada jaringan pengelolaan data pendidikan.	DIKNAS
28	√ Verval PTK	On Line	http://vervalptk.data.kemdikbud.go.id/	Layanan kebutuhan verval dengan menggunakan akun yang terdaftar pada jaringan pengelolaan data pendidikan.	DIKNAS
29	√ Verval Yayasan	On Line	http://vervalyayasan.data.kemdikbud.go.id/	Layanan kebutuhan verval dengan menggunakan akun yang terdaftar pada jaringan pengelolaan data pendidikan.	DIKNAS
30	√ VervalTambahPTK	On Line	http://vervalptk.data.kemdikbud.go.id/tambahptk	Layanan kebutuhan verval dengan menggunakan akun yang terdaftar pada jaringan pengelolaan data pendidikan.	DIKNAS
31	√ VervalSP	On Line	http://vervalsp.data.kemdikbud.go.id/verval/	Layanan kebutuhan verval dengan menggunakan akun yang terdaftar pada jaringan pengelolaan data pendidikan.	DIKNAS
32	√ Verval Ponsel	On Line	https://vervalponsel.data.kemdikbud.go.id/	Layanan kebutuhan verval dengan menggunakan akun yang terdaftar pada jaringan pengelolaan data pendidikan.	DIKNAS
33	√ Verval Kesiapan Belajar	On Line	https://sekolah.data.kemdikbud.go.id/kesiapanbelajar/verval/kesiapan-belajar/	Layanan kebutuhan verval dengan menggunakan akun yang terdaftar pada jaringan pengelolaan data pendidikan.	DIKNAS
34	√ Verval TIK	On Line	https://vervaltik.data.kemdikbud.go.id/	https://vervaltik.data.kemdikbud.go.id/	DIKNAS
35	OMSPAN DANA DESA	On Line	Spanit.kemenkeu.go.id	Laporan Dana Desa	PMD
36	KONSOLIDASI KEUANGAN DESA	On Line	Konsolidasi.apbdesa.kemendagri.go.id	Konsolidasi Laporan APBdesa	PMD

No	Nama Aplikasi	Sifat (Online/Offline)	Alamat Domain	Pemanfaatan	Pengelola
37	SIPADES	On Line	Sipades-binapemdes.kemendagri.go.id	Laporan Asset Desa	PMD
38	PRODESKEL	On Line	www.prodeskel.binapemdes.kemendagri.go.id	Sistem Informasi Desa dan Kelurahan	PMD
39	EPDESKEL	On Line	Epdeskel.kemendagri.go.id	Evaluasi Perkembangan Desa	PMD
40	SIMPEL	On Line	https://dpmptspmaroskab.go.id	Layanan Perizinan	DPMTSP
41	E Tiketing	On Line	Pemkab Maros	Cetak Karcis KWA Bantimurung	DISBUDPAR
42	OMSPAN	On Line	http://Spanin.kemenkeu.go.id	Laporan Realisasi Dak Fisik	DISBUDPAR
43	PENDAKI	On Line	http://bit.ly/PENDAKI-Pelaporan	Laporan Realisasi Dak Fisik dan Non Fisik	DISBUDPAR
44	KRISNA	On Line	http://www.djpk.kemendeu.go.id	Laporan DAK Fisik dan berhubungan dengan BAPPEDA dan Bag. Pembangunan	BAPPEDA
45	SISKURTANNAS	On Line	https://www.siskurtannas.lmhannas.go.id/	Sistem pengukuran Ketahanan nasional	BAPPEDA
46	SEPAKAT	On Line	https://sepakat.bappenas.go.id/login.php	Sistem perencanaan, penganggaran, pemantauan, evaluasi dan analisis kemiskinan terpadu	BAPPEDA
47	SIPPA (Sistem Informasi Perencanaan dan Penganggaran)	On Line	https://sippa.ciptakarya.pu.go.id/sippa_online/#	Aplikasi yang terintegrasi dengan penganggaran di Bidang Cipta Karya	BAPPEDA
48	SIPKP	On Line	https://sipkp.ciptakarya.pu.go.id/rpim/	Aplikasi yang mengintegrasikan penataan dan perencanaan sarana dan prasarana infrastruktur jangka menengah	BAPPEDA
49	AKSARA, Aplikasi perencanaan dan pemantauan rendah karbon Indonesia	On Line	https://pprk.bappenas.go.id/aksara/	Aplikasi pemantauan laporan	BAPPEDA
50	Stunting	On Line	https://aksi.bangda.kemendagri.go.id/emonev/	Aplikasi konvergensi delapan aksi pencegahan dan penurunan stunting	BAPPEDA
51	OMSPAN DANA DESA	On Line	Spanit.kemenkeu.go.id	Laporan Dana Desa	PMD
52	SIPTL (Sistem Informasi Pemantauan Tindak Lanjut)	On Line	https://eauditee.bpk.go.id/	Aplikasi berbasis informasi teknologi yang dirancang dan dikembangkan oleh BPK terhadap data tindak lanjut hasil pemeriksaan secara elektronik.	INSPEKTORAT
53	Sistem Informasi Manajemen ASN (SIM ASN)	On Line	https://simasn.maroskab.go.id/	Aplikasi yang dibangun sebagai pengembangan Aplikasi SIMPEG untuk database kepegawaian	BKPSDM
54	New SIM GAJI Web	On Line	https://Simgajweb.taspen.co.id	Aplikasi Gaji PNS dengan sistem Online milik PT.TASPEN Persero	BKPSDM
55	DOCUDIGITAL	On Line	https://docudigital.bkn.go.id/	Aplikasi yang dimiliki BKN secara online yang berskala Nasional, terkait kepegawaian	BKPSDM
56	E-FORMAS	On Line	https://formasi.menpan.go.id/	Aplikasi Kemempnan RB secara online untuk menyampaikan Profil Daerah dan keadaan Pegawai	BKPSDM
57	SSCASN	On Line	https://admin-sscasn.bkn.go.id/	Aplikasi BKN untuk menyampaikan Formasi kebutuhan pegawai yang telah di setujui Menpan-RB	BKPSDM
58	AP3K (Aplikasi Pelayanan Karpeg dan Karis Karsu)	On Line	http://kanreg4bkn.com/aplikasi/kip	Aplikasi pengurusan Karpeg dan Karis/Karsu	BKPSDM
59	SUPER GADIS (Surat Perintah Tugas dan Perjalanan Dinas)	Offline	localhost	Aplikasi ini digunakan dalam membuat surat yang terkait perjalanan dinas secara online.	BKPSDM
60	Database Pejabat Dukcapil Daerah	On Line	https://dpdd.kemendagri.go.id/	Aplikasi mengajukan usul penggantian,	BKPSDM

No	Nama Aplikasi	Sifat (Online/Offline)	Alamat Domain	Pemanfaatan	Pengelola
				perberhentian dan pengangkatan pejabat Dinas Kependudukan dan Pencatatan Sipil	
61	E-MUTASI	On Line	https://emutasiotda.kemendagri.go.id/	Aplikasi untuk pengajuan usul mutasi antar provinsi	BKPSDM
62	Sistem Informasi Jabatan Pimpinan Tinggi (SIJAPTI)	On Line	https://sijapti.kasn.go.id/	Aplikasi database Jabatan Pimpinan Tinggi (JPT)	BKPSDM
63	Sistem Informasi Penilaian Mandiri Penerapan Sistem Merit (SIPINTER)	On Line	https://sipinter.kasn.go.id/	Aplikasi penyampaian hasil penilaian mandiri beserta buktinya ke KASN.	BKPSDM
64	DocuDigital BKN	On Line	https://docudigital.bkn.go.id/	Aplikasi Pelayanan Kepegawaian (SAPK) BKN berisi pengurusan layanan kepegawaian dan pensiun.	BKPSDM
65	Cash Management System Transaksi Non Tunai (TNT)	On Line	https://tnt.banksulselbar.co.id/	Aplikasi transaksi non tunai yang digunakan untuk pembayaran dana kegiatan OPD.	BKPSDM
66	e-LHKPN (Laporan Harta Kekayaan Negara)	On Line	www.e-lhkn.go.id	Aplikasi penyampaian laporan harta kekayaan penyelenggara negara secara elektronik kepada Komisi Pemberantasan Korupsi (KPK)	BKPSDM
67	SIOLA (Sistem Informasi Online Layanan Administrasi)	On Line	https://ula.kemendagri.go.id/	Aplikasi layanan administrasi dan konsultasi Kemendagri untuk pendataan permohonan satyalencana karya satya.	BKPSDM
68	e-Lapkin	On Line	Laporan Kinerja secara elektronik	Aplikasi yang digunakan untuk menginput laporan kinerja individu tahunan yang dilakukan oleh instansi.	BKPSDM
69	IP ASN	On Line	Indeks Profesionalitas ASN	Aplikasi untuk mengukur indeks profesionalitas ASN	BKPSDM
70	My_SAPK BKN	On Line	https://mysapk.bkn.go.id	Aplikasi database kepegawaian nasional	BKPSDM
71	PANEL HARGA	On Line	https://panelharga.bkp.pertanian.go.id/	Aplikasi sistem informasi panel harga pangan strategis	PERTANIAN
72	STATISTIK PERKEBUNAN	On Line	s.bps.go.id/dashboards-kebun-sesel	Aplikasi untuk mengetahui luas area produksi dan jumlah petani	PERTANIAN
73	ISIKHNAS	On Line	isikhan.com/id	Aplikasi sistem informasi keswan dan produksi peternakan	PERTANIAN
74	AUTP	On Line	https://siap.asuransijasindo.co.id-siapid3/autp/auth/login	Asuransi Usatani Padi	PERTANIAN
75	SI PDPS	On Line	https://sipdpsbanpem.go.id/	Bantuan Pemerintah	PERTANIAN
76	SIP SATPOL PP (Sistem Informasi Satpol PP)	On Line	https://satpolpp.kemendagri.go.id/signon	Aplikasi layanan penanganan Penanganan Ketertaman dan Ketertiban Umum dan Perlindungan Masyarakat.	SATPOL PP & DAMKAR
77	INARISK	On Line	http://inarisk.bnpp.go.id/inariskapps	Aplikasi berisi informasi tingkat bahaya suatu wilayah	BPBD
78	ULA KEMENDAGRI (Unit Layanan Administrasi Kemendagri)	On Line	https://ula.kemendagri.go.id/welcome_public	Unit Layanan Administrasi Kepegawaian Satpol PP dan Damkar	SATPOL PP & DAMKAR
79	SIDATASERU (Sistem Informasi data statistik sektoral terpadu)	On Line	sidataseru.maroskab.go.id	untuk memberikan kemudahan bagi para pengelola data dan pengguna data dalam menginput dan menyajikan data sektoral	DISKOMINFO-SP

No	Nama Aplikasi	Sifat (Online/Offline)	Alamat Domain	Pemanfaatan	Pengelola
80	Geographical Information System (GIS)	On Line	simantu.pu.go.id	Sistem Informasi yang bertujuan untuk Pengembangan Wilayah	PUPR
81	Sistem Informasi Capaian Air Minum, Air Limbah, Perumahan dan Persampahan (SICALMARS)	On Line	http://sicalmers.pu.go.id	sistem informasi yang bertujuan untuk menilai kinerja pemerintah daerah dan mengembangkan kapasitas daerah dalam pelaksanaan pemenuhan pelayanan dasar bidang air minum, air limbah dan perumahan	PUPR
82	AKSARA, Aplikasi Perencanaan dan pemantauan rendah karbo indonesia	On Line	https://pprk.bappenas.go.id/aksara/	Aplikasi Mengawal, Memantau Pelaporan serta merta Merancang dan Merencanakan berbagai Intervensi	BAPPELITBANGDA
83	Kampung Keluarga Berkualitas	On Line	https://kampungkb.bkkbn.go.id	Aplikasi Kampung KB bertujuan untuk memantau perkembangan kampung KB sehingga diperoleh laporan secara real time, setiap ada perubahan data dan kegiatan di Kampung KB	DP3AP2KB
84	Rumah Dataku	On Line	https://rumahdataku.bkkbn.go.id	Aplikasi ini bertujuan untuk mengetahui data potensi desa yang ada di Kampung KB	DP3AP2KB
85	PENDATAAN KELUARGA (PK) 2021	On Line	https://portalpk21.bkkbn.go.id	Aplikasi ini bisa di pakai secara On Line (Smartphone) oleh Operator (SK) dalam melakukan entry secara langsung dari responden/Keluarga yang di data. Selain itu, Aplikasi ini di pakai Operator (SK) melakukan entry/input data manual (Metode Formlir) yang di kumpulkan oleh Kader Pendata pada saat Pendataan Keluarga Tahun 2021.	DP3AP2KB
86	BKKBN INTEGRASI	On Line	http://aplikasi.bkkbn.go.id	Aplikasi BKKBN Integrasi bertujuan untuk menginput laporan bulanan Gudang Alkon (F/V/KB)	DP3AP2KB
87	Aplikasi Elektornik Siap Nikah dan Hamil (ELSIMIL)	On Line	https://elsimil.bkkbn.go.id	Aplikasi skrinng dan pendampingan untuk calon pengantin. Tujuannya untuk melakukan deteksi dini terhadap kesehatan calon pengantin (catin) untuk mitigasi resiko melahirkan bayi stunting	DP3AP2KB
88	Pelaporan Inpres Nomor 2 Tahun 2020	On Line		Aplikasi Pelaporan Inpres Nomor 2 Tahun 2020 ini untuk mempercepat penginputan data-data terkait program Pencegahan dan Prmberantasan Penyalahgunaan dan Peredaran Gelap Narkotika (P4GN)	KESBANGPOL
89	Sistem Aplikasi Pelayanan Kepegawaian (SAPK)	On Line	https://sapk.bkn.go.id/	SAPK adalah sistem informasi berbasis komputer yang dibangun oleh BKN pusat yang terkoneksi secara online antara BKN pusat, dan instansi dengan menggunakan jaringan komunikasi untuk pelayanan kepegawaian, aplikasi	BKPSDM

No	Nama Aplikasi	Sifat (Online/Offline)	Alamat Domain	Pemanfaatan	Pengelola
				ini dimaksudkan untuk mengoptimalkan pelayanan administrasi kepegawaian PNS instansi dalam proses : (1) penginputan data individu dan riwayat hidup calon PNS untuk pengusulan penetapan nomor identitas PNS (NIP);(2) usulan persetujuan /penimbangan teknis kenaikan pangkat PNS; (3) usulan penetapan pensiun;(4) peremajaan data kepegawaian PNS	
90	SIOLA (sistem informasi online layanan administrasi)	On Line	https://ula.kemendagri.go.id/	SIOLA merupakan pengembangan aplikasi utama unit layanan administrasi Kemendagri untuk fasilitas penyediaan aplikasi serta pengelolaan layanan administrasi dan konsultasi Kemendagri secara lebih efektif, efisien, dan terintegrasi. Aplikasi ini juga digunakan untuk pendataan permohonan Satyalencana karya Satya.	BKPSDM
91	Sistem informasi Pemuda dan Olahraga (SIPOR)	On Line	sipur.sulselprov.go.id	SIPOR adalah aplikasi yang menangani 6 instrumen data kepemudaan dan 12 instrumen data keolahragaan	DISPARPORA
92	SISTEM INFOMASI SPORT DEVELOPMENT INDEX (SISDI)	Tidak ada data		SISDI adalah aplikasi yang menangani tentang pengukuran sport development index (SDI) /indeks pembangunan olahraga yang meliputi 9 dimensi yaitu kebugaran, partisipasi, ruang terbuka, SDM olahraga, Literasi fisik, ekonomi, kesehatan, dan perkembangan personal pada daerah yang ditunjuk langsung sebagai sampel oleh kemenpora	DISPARPORA
93	KOMDAT KEMENKES	On Line	https://komdatkesmas.kemkes.go.id	mengumpulkan data dan informasi kesehatan secara berkala yang bersumber dari Dinas Kesehatan Kabupaten/Kota dan Dinas Kesehatan Provinsi.	DINKES
94	SPM KEMENDAGRI	On Line	https://spm.bangda.kemendagri.go.id	menangani proses pengelolaan data terkait capaian SPM yang ada di daerah , sehingga seluruh proses kegiatan dapat dikelola menjadi suatu informasi yang bermanfaat dalam pemanfaatannya.	DINKES
95	SIMKESWA	On Line	https://simkeswa.kemkes.go.id	Simkeswa adalah aplikasi pelaporan program kesehatan jiwa	DINKES
96	SINAPZA	On Line Android	Play Store	Sinapza adalah aplikasi pelaporan program Napza	DINKES
97	SISKOHATKES	On Line	https://siskohatkes.kemkes.go.id	Siskohatkes adalah aplikasi pelaporan penyelenggaraan kesehatan jamaah haji	DINKES
98	SIPTM	On Line	https://surveilans-pptm.kemkes.go.id	siptm adalah aplikasi pelaporan PTM	DINKES

No	Nama Aplikasi	Sifat (Online/Offline)	Alamat Domain	Pemanfaatan	Pengelola
99	ASIK PTM	On Line	https://link.kemkes.go.id/multiLinks/lists/PTM	Asik adalah aplikasi pelaporan skrining faktor resiko PTM	DINKES
100	DASHBOARD SEHAT INDONESIAIAKU	ONLINE	https://sehatindonesiaku.kemkes.go.id	dasboard sehat indonesiaku adalah web pelaporan skrining faktor resiko ptm	DINKES
101	SIHA (sistem informasi HIV/AIDS)	On Line	https://siha.kemkes.go.id	SIHA adalah aplikasi pelaporan program Pencegahan dan pengendalian penyakit HIV/AIDS dan IMS	DINKES
102	SIPK(sistem informasi pelaporan kusta)	Tidak Ada data	Tidak ada data	SIPK adalah aplikasi pelaporan program Pencegahan dan pengendalian penyakit Kusta/Frambusia	DINKES
103	SISMAL	On Line	http://www.sismal.malaria.id	SISTEM INFORMASI SURVEILANS MALARIA (SISMAL)	DINKES
104	SITB / TBC	On Line	http://sitb.id	SITB adalah aplikasi pelaporan program Pencegahan dan pengendalian penyakit TBC	DINKES
105	SIHEPI Hepatitis	On Line	https://sihepi.kemkes.go.id	SIHEPI adalah aplikasi pelaporan program Pencegahan dan pengendalian penyakit HEPATITIS	DINKES
106	E-FILCA	On Line Android	Play Store	Filariasis adalah aplikasi pelaporan program Pencegahan dan pengendalian penyakit Kecacingan	DINKES
107	SILANTOR Vektor	ONLINE	https://silantor.kemkes.go.id	SILANTOR adalah aplikasi pelaporan program Pencegahan dan pengendalian penyakit Vektor Nyamuk	DINKES
108	SMILE Indonesia	On Line	https://imunisasi-logistik.kemkes.go.id	pelaporan yang mencakup vaksin Covid 19 dan logistik vaksin baik penerima maupun pengeluarannya	DINKES
109	KCPEN	On Line	https://covid19.go.id	menampilkan sasaran vaksin dan capainnya per kelompok serta tarikan data by name by address sasaran yang sudah di vaksin	DINKES
110	P-Care	On Line	https://pcare.bpjs-kesehatan.go.id	mengentry data by name by address yang divaksin dan memonitoring data pelayanan vaksin setiap vaskes.	DINKES
111	Keamanan Vaksin	On Line	https://keamananvaksin.kemkes.go.id	melaporkan kejadian ikutan pasca imunisasi (KIPI) dan memberikan user pada semua faskes dan memvalidasi laporan KIPI yang dikirim oleh faskes	DINKES
112	ALLRECORD ANTIGEN PCR	On Line	https://allrecord-tc19.kemkes.go.id	menginput semua orang yang melakukan swab antigen maupun PCR dan dapat menampilkan hasil pemeriksaan tersebut.	DINKES
113	SILACAK	On Line	https://silacak.kemkes.go.id	menginput dan dan menampilkan data pasien pasien dan konfirmasi dan kontak eratnya serta memantau kontak erat dan pemeriksaannya.	DINKES
114	SKDR	On Line	https://skdr.surveilans.org	mementau laporan 24 penyakit yang berpotensi klb	DINKES
115	DASHBOARD SEHAT INDONESIAIAKU	ONLINE	https://sehatindonesiaku.kemkes.go.id	memonitoring pengimputan pelayanan imunisasi.	DINKES
116	SILAPHAR COVID 19	On Line	https://infeksiemerging.kemkes.go.id	menginput laporan harian covid 19 berupa	DINKES

No	Nama Aplikasi	Sifat (Online/Offline)	Alamat Domain	Pemanfaatan	Pengelola
				dat agregat suspek, konfirmasi, kontak erat, sembuh dan meninggal.	
117	Callcenter PSC 119	Offline	Hubungi 119	Pelaporan Kejadian SPGDT melalui nomor kontak 119 sistem aplikasi NCC119 Kementerian Kesehatan RI	DINKES
118	Komdat Kesmas	online	https://komdatkesmas.kemkes.go.id	Menginput laporan Indikator Renstra dan Indikator Kematian dan Program Lingkup Kesgizi	DINKES
119	SIKP (sistem informasi kredit program)	online	SIKP.kemenkeu.go.id/lopin	Merupakan sistem aplikasi yang di bangun untuk mempermudah pelaksanaan kredit program khususnya kredit usaha rakyat	dinas koperasi, ukm, perindustrian & perdagangan
120	BPUM (Banpres Produktif Usaha Mikro)	online	sismabpum.kemenkopukm.go.id	Untuk pelaksanaan program bantuan bagi pelaku usaha mikro dan hasil verifikasi BPUM	dinas koperasi, ukm, perindustrian & perdagangan
121	ENUMERATOR DATA (Data kerabaan koperasi, data nonor induk koperasi, data kelembagaan koperasi)	online	http://NIK.depkop.go.id	Sarana untuk membantu petugas lapangan untuk monitoring dan evaluasi kegiatan pengumpulan data program	dinas koperasi, ukm, perindustrian & perdagangan
122	SIM Penguatan Kepala Sekolah	online	https://sim.tendik.kemdikbud.go.id	Aplikasi Pendataan Kepala Sekolah	DINAS PENDIDIKAN DAN KEBUDAYAAN
123	SIM PKP Tenaga Kependidikan	online	simpkb.id	Aplikasi operasional penguatan sistem operasi manajemen perencanaan kebutuhan dan pemindahan tenaga pendidik	DINAS PENDIDIKAN DAN KEBUDAYAAN
124	Veral PTK	online	http://vervalptk.data.kemdikbud.go.id	Aplikasi Nomor Unit Pendidik dan Tenaga Kependidikan	DINAS PENDIDIKAN DAN KEBUDAYAAN
125	MARKAS (Manajemen Aplikasi RKAS) Rencana Kegiatan dan Anggaran Sekolah	online	https://markas.kemdikbud.go.id	Aplikasi kemendikbud berdasarkan Surat Edaran Kemendikbud Nomor 4313/D/Pr/2019 tentang penggunaan aplikasi planing, acara dan anggaran sekolah pada satuan pendidikan dasar dan menengah	DINAS PENDIDIKAN DAN KEBUDAYAAN
126	Sipintar Enterprise SD dan SMP	Online	https://pip.kemdikbud.go.id	Aplikasi Kemendikbud berdasarkan Persejjen Nomor 8 Tahun 2020. adalah Sistem Informasi yang menyimpan, Mengelola dan Menyampaikan Data dan Informasi terkait Program Indonesia Pintar	DINAS PENDIDIKAN DAN KEBUDAYAAN
127	Sibop Aksara	Online	http://118.98.228.95/	Aplikasi yang berkenaan dengan Proposal Bantuan Penetapan Lembaga penerima BOP, Laporan perkembangan dan laporan Akhir Kegiatan Lembaga PAUD dan Dikmas	DINAS PENDIDIKAN DAN KEBUDAYAAN
128	SIMTUN	Online	https://simtun.gtk.kemdikbud.go.id	Aplikasi Kemendikbud untuk pengusulan dan penerbitan SKTP untuk Tunjangan Profesi Guru PNS dan NON PNS	DINAS PENDIDIKAN DAN KEBUDAYAAN
129	SIM ANTUN	Online	https://tugupustlapdik.kemdikbud.go.id	Aplikasi Kemendikbud untuk pengusulan dan penerbitan SK TKG untuk Tunjangan Khusus Guru PNS dan Non PNS	DINAS PENDIDIKAN DAN KEBUDAYAAN
130	SIMBAR	Online	https://simbar.gtk.kemdikbud.go.id	Aplikasi Kemendikbud untuk pengajuan pembayaran Tunjangan Profesi Guru/ Tunjangan Khusus Guru/	DINAS PENDIDIKAN DAN KEBUDAYAAN

No	Nama Aplikasi	Sifat (Online/Offline)	Alamat Domain	Pemanfaatan	Pengelola
				Tambahan Penghasilan Guru PNS (untuk NON PNS readonly)	
131	e-Proposal	Online	https://eproposal.pertanian.go.id	Aplikasi untuk penginputan proposal kegiatan 2022	Dinas Pertanian
132	E-Kohort KIA	Online	https://ekohort.kemkes.go.id	Menginput, memantau dan memverifikasi Data Sasaran Ibu Hamil Peserta jampersal	DINKES
133	MPDN	Online	https://mpdn.kemkes.go.id	Menginput Laporan Notifikasi Kasus Kematian Ibu dan bayi	DINKES
134	E-PPGBM	Online	https://sigiziterpadu.kemkes.go.id	Menginput data sasaran dan antropometri Ibu hamil / Balita	DINKES
135	SITKO	Online	https://sitko.kemkes.go.id	Untuk mempermudah pencatatan dan pelaporan kesehatan kerja dan olahraga	DINKES
136	E-Monev HSP	Online	https://tpm.kemkes.go.id	Pencatatan dan Pelaporan Hygiene Sanitasi Pangan	DINKES
137	EMONEV TFU	Online	https://e-satu.kemkes.go.id	Pencatatan dan Pelaporan Hygiene Sanitasi Tempat dan Fasilitas Umum	DINKES
138	SIKELIM	Online	https://sikelimkemkes.id	Sistem Informasi Pengelolaan Limbah Fasyankes	DINKES
139	RENBUT	Online	https://renbut.kemkes.go.id	Aplikasi tentang data SDM terkait analisis kebutuhan	DINKES
140	SIPNAP (Sistem Pelaporan Narkotika dan Psikotoripka)	Online	https://sipnap.kemkes.go.id	Aplikasi tentang Sistem Pelaporan Narkotika dan Psikotoripka	DINKES
141	E-Logistik	Online	https://farmalkes.kemkes.go.id	Aplikasi untuk memfasilitasi pengelolaan data obat dan BMHP untuk menghasilkan informasi dalam mendukung pemantauan ketersediaan obat dan BMHP	DINKES
142	SIHA (Sistem Informasi HIV AIDS)	Online	siha.kemkes.go.id	Aplikasi SIHA merupakan sistem pencatatan dan pelaporan dari kegiatan HIV AIDS yang meliputi VCT, IMS, LJSS, CST dan lain-lain	DINKES
143	SMILE (Sistem Monitoring Imunisasi dan Logistik Elektronik)	Online	https://imunisasi-logistik.kemkes.go.id	Aplikasi tentang Sistem Monitoring Imunisasi dan Logistik Elektronik	DINKES
144	SMART POM	Online	https://smartpom.pom.go.id	Aplikasi SMART POM merupakan aplikasi yang digunakan untuk mempercepat penyampaian rekomendasi hasil pengawasan Badan POM terkait obat dan makanan kepada Kementerian/Lembaga dan Pemerintah Daerah dan monitoringnya	DINKES
145	OMSPAN	Online	http://Spanin.kemenkeu.go.id	Omspan dapat mempermudah pengambilan data laporan pertanggung jawaban pada aplikasi Omspan	Badan Keuangan & Aset Daerah
146	SIMDA	Online	https://www.bpkp.go.id	SIMDA BMD dapat meningkatkan efisiensi dalam penatausahaan serta sebagai pengolah data pengelolaan aset PEMDASIMDA BMD dapat meningkatkan efisiensi dalam penatausahaan serta sebagai pengolah data	Badan Keuangan & Aset Daerah

No	Nama Aplikasi	Sifat (Online/Offline)	Alamat Domain	Pemanfaatan	Pengelola
				pengelolaan aset PEMDA	
147	SISKEUDES	Offline	localhost	Siskeudes adalah aplikasi user friendly membantu desa dalam hal perencanaan, penganggaran, penatausahaan dan pembukuan keuangan desa	Dinas Pemberdayaan Masyarakat & Desa
148	ONSPAM	Offline	localhost	Onspam aplikasi untuk memonitoring penganggaran dan realisasi keuangan yang ada di desa	Dinas Pemberdayaan Masyarakat & Desa
149	Data informasi Bencana Indonesia (DIBI)	Online	https://dibi.bnpb.go.id/xdibi	DIBI dapat membantu BNPB dalam meningkatkan kemampuan penanggulangan bencana dan mendukung dalam pelaksanaan kegiatan pembuatan laporan kejadian bencana secara tepat dan cepat, serta memberikan informasi yang lengkap dan aktual kepada semua pihak terkait	Badan Penanggulangan Bencana Daerah
150	E-Proposal	Online	https://eproposalrr.bnpb.go.id	Permohonan bantuan pasca bencana, rehabilitasi dan rekonstruksi	Badan Penanggulangan Bencana Daerah
151	E-Money DAK	Online	https://app2.pertanian.go.id	Aplikasi untuk penginputan laporan emonev kegiatan 2022	Dinas Pertanian
152	MPO	Online	https://mpo.psp.pertanian.go.id	Penginputan laporan kegiatan Banpem lingkup Ditgen PSP melalui aplikasi MPO VS	Dinas Pertanian
153	SIAP	Online	https://siap.asuransijasindo.co.id	Penginputan Data AUTP dengan perjanjian petani dan pihak perusahaan asuransi untuk mengikat diri dalam pertanggungan resiko usahatani padi	Dinas Pertanian
154	Sistem Informasi Manajemen Penyuluhan pertanian kabupaten	Online		untuk mengolah database : ketenagaan penyuluh pertanian ASN, ketenagaan penyuluh PPPK, ketenagaan penyuluh THL-TBPP, ketenagaan penyuluh swadaya, dan keadaan bangunan BPP	Dinas Pertanian
155	Sistem Informasi manajemen penyuluhan pertanian kecamatan	Online		untuk mengolah database : kelembagaan petani dan data potensi	Dinas Pertanian
156	Elektronik rencana defenitif kebutuhan kelompok (ERDKK)kab.	Online	http://cybex.pertanian.go.id	untuk validasi pengajuan pupuk bersubsidi bagi kelompok tadi	Dinas Pertanian
157	Elektronik Rencana Defenitif Kebutuhan Kelompok (ERDKK)14 BPP/kec	Online	https://sippn.menpan.go.id	untuk mengajukan produk bersubsidi bagi kelompok tani di masing-masing desa/kelurahan	Dinas Pertanian
158	Komando strategi pembangunan pertanian daerah tingkat kabupaten	Online	https://tanamanpangan.pertanian.go.id	pusat kegiatan pembangunan pertanian tingkat kabupaten	Dinas Pertanian
159	Komando strategis pembangunan pertanian tingkat kecamatan	Online	https://tanamanpangan.pertanian.go.id	pusat kegiatan pembangunan pertanian tingkat kecamatan (14 BPP/kecamatan)	Dinas Pertanian
160	Neraca Pangan	Online	https://www.neraca.aksespangan.co	sebagai gambaran menyeluruh tentang penyediaan dan penggunaan pangan di suatu wilayah dan menyediakan data/informasi	Dinas Pertanian

No	Nama Aplikasi	Sifat (Online/Offline)	Alamat Domain	Pemanfaatan	Pengelola
				ketersediaan dan kebutuhan pangan	
161	Sistem informasi monitoring stok pangan	Online	https://aksespangan.com	sebagai gambaran menyeluruh tentang penyediaan dan penggunaan pangan di suatu wilayah dan menyediakan data/informasi ketersediaan dan kebutuhan pangan	Dinas Pertanian
162	Sistem informasi pasar produk perkebunan unggulan (SIPASBUN)	Online	https://12ap.pertanian.go.id	SIPASBUN dapat digunakan sebagai informasi harga pasar produk perkebunan secara berkala	Dinas Pertanian
163	Harga Tani	Online	https://apps.tanamanpangan.pertanian.go.id	harga tani dapat digunakan untuk melihat harga pasar komoditi tanaman pangan	Dinas Pertanian
164	SIAP (Sistem informasi asuransi pertanian)	Online	https://siap.asuransjasindo.co.id	Aplikasi yang digunakan untuk melakukan proses digital pendaftaran pesera asuransi ternak penerbitan polis, penetapan daftar peserta dofenitif pemantauan realisasi sarapan bantuan premi dan klaim	Dinas Pertanian
165	SIMPONI TERNAK (Sistem Informasi pasar online nasional peternakan)	Online	https://simponiternak.pertanian.go.id	pengumpulan dan pengiriman data dan informasi harga komoditas peternakan	Dinas Pertanian
166	SI UPIN (Sistem informasi usaha peternakan indonesia)	Online		Pengumpulan data pengolahan hasil peternakan	Dinas Pertanian
167	APLIKASI SIAPJA (Sistem aplikasi pengadaan barang dan jasa)	Online	siapja.maroskab.go.id	Monitoring Barang / jasa	Bag. Pengadaan Barang & jasa Setda Maros
168	APLIKASI PETA SMART MAP	Offline	Dekstop	untuk mempermudah mengetahui posisi objek pajak	BAPENDA
169	Sistem Informasi Pembina Jasa Konstruksi (SIPJAKI)	Online	siajaki.maroskab.go.id	sistem informasi guna mawadahi informasi bidang jasa konstruksi, dan menjadi salah satu media bagi Pemerintah Daerah untuk melaksanakan tugas menyediakan layanan informasi pembinaan jasa konstruksi	Bidang Bina Konstruksi Dinas PUTRPP
170	APLIKASI E-PAKSI	Online	https://sda.pu.go.id	aplikasi survey ePAKSI berbasis android yang akan digunakan untuk mengambil data survey inventarisasi, penilaian kerusakan dan kinerja aset irigasi melalui pengisian formulir survey di smartphone	Bidang Sumber Daya Air Dinas PUTRPP
171	APLIKASI E-MONITORING DAK	Online	emondak.pu.go.id	sistem informasi tentang pelaksanaan DAK (laporan kemajuan fisik dan keuangan) pada Satuan Kerja Pemerintahan Daerah (SKPD) penerima DAK yang dituangkan dalam bentuk sistem aplikasi	Bidang Sumber Daya Air Dinas PUTRPP
172	SIMBG (Sistem Informasi Manajemen Bangunan Gedung)	Online	simbg.pu.go.id	Mempercepat dan mempercepat proses perizinan Persetujuan Bangunan Gedung (PBG) dan Sertifikat Laik Fungsi (SLF)	Bidang Penataan Ruang & Pertanahan Dinas PUTRPP
173	OSS (Online Single Submission)	Online	oss.go.id	OSS digunakan dalam pengurusan izin berusaha oleh pelaku usaha, manfaat penggunaannya mempermudah pengurusan berbagai	Bidang Penataan Ruang & Pertanahan Dinas PUTRPP

No	Nama Aplikasi	Sifat (Online/Offline)	Alamat Domain	Pemanfaatan	Pengelola
				perizinan usaha mulai dari persyaratan untuk melakukan usaha (izin terkait lokasi, lingkungan dan bangunan) izin usaha hingga izin operasional untuk kegiatan usaha dari tingkat pusat dan daerah dengan mekanisme pemenuhan komitmen persyaratan izin.	
174	Sistem Pengelolaan Data Base Jalan Daerah (SIPDJD)	Online	http://sipdjin.binamarga.pu.go.id	Sistem Aplikasi yang bertujuan untuk memudahkan komunikasi antar daerah dan pusat dalam hal pengelolaan jalan daerah berikut dengan jembatan	Bidang Bina Marga Dinas PUTRPP
175	APLIKASI SI INSAN	Online	https://sanitasi.ciptakarya.pu.go.id	Applikasi SI INSAN (Sistem Informasi Sanitasi) merupakan sebuah sistem perangkat lunak yang terdapat pada Direktorat Pengembangan Penyehatan Lingkungan Permukiman, Direktorat Jenderal Cipta Karya. Applikasi SI INSAN meliputi kegiatan pada sektor Air Limbah, Persampahan dan Drainase lingkungan permukiman. Applikasi ini berfungsi dalam mendukung Kebijakan Satu Data bidang Infrastruktur Permukiman	Bidang Cipta Karya Dinas PUTRPP
176	APLIKASI SIMBPB	Online	https://simbpb.ciptakarya.pu.go.id	Sistem aplikasi yang digunakan untuk mewujudkan keterpaduan perencanaan, pelaksanaan, evaluasi dan pengendalian pembangunan dalam pemenuhan satu data	Bidang Cipta Karya Dinas PUTRPP
177	e-SPM	Online	https://bpjt.pu.go.id	Applikasi pelaporan pencapaian penyediaan kebutuhan pokok air minum sehari-hari dan penyediaan pelayanan pengolahan air limbah domestik	Bidang Cipta Karya Dinas PUTRPP
178	Hals	Online		Applikasi pelaporan data survey sanitasi berupa baseline survey, oversight survey dan verification survey	Bidang Cipta Karya Dinas PUTRPP
179	Area Traffic Control System (ATCS)	Offline		Monitoring, Mengontrol, Pengendalian Arus Lalu Lintas	Bidang Perhubungan Dinas PUTRPP
180	Sistem Informasi Manajemen Pengujian Kendaraan Bermotor (SIM-PKB)	Offline		Pelayanan Pengujian Kendaraan Bermotor	Bidang Perhubungan Dinas PUTRPP

Sumber : Dinas Kominfo SP Kab. Maros, 2023

Sebagai Perangkat Daerah yang mengelola jaringan internet lingkup pemerintah kabupaten Maros dan untuk memberikan pelayanan publik kepada masyarakat, maka telah dipasang peralatan *wifi* di 7 kantor kecamatan, yaitu kantor camat Bontoa (1 *wifi*), Camba (1 *wifi*), Cenrana (1 *wifi*), Lau (3 *wifi*), Maros Baru (2 *wifi*), Tanralili (2 *wifi*) dan Turikale (1 *wifi*). Namun radius jangkauan *wifi* tersebut masih sangat terbatas hanya 20 – 30 meter dari posisi alat terpasang.

4.2.10 Koperasi, Usaha Kecil dan Menengah

Tahun 2022, tercatat sebanyak 360 unit koperasi yang beroperasi di kab. Maros, kategori jenis koperasi sangat beragam, namun kami kelompokkan menjadi 4 yaitu Koperasi Unit Desa (KUD), Koperasi Serba Usaha (KSU), Koperasi Karyawan (Kopkar) dan jenis Koperasi Lainnya. Jumlah koperasi terbanyak terdapat di kec. Turikale, sebanyak 114 unit, Mandai sebanyak 54 unit dan Bantimurung sebanyak 23 unit.

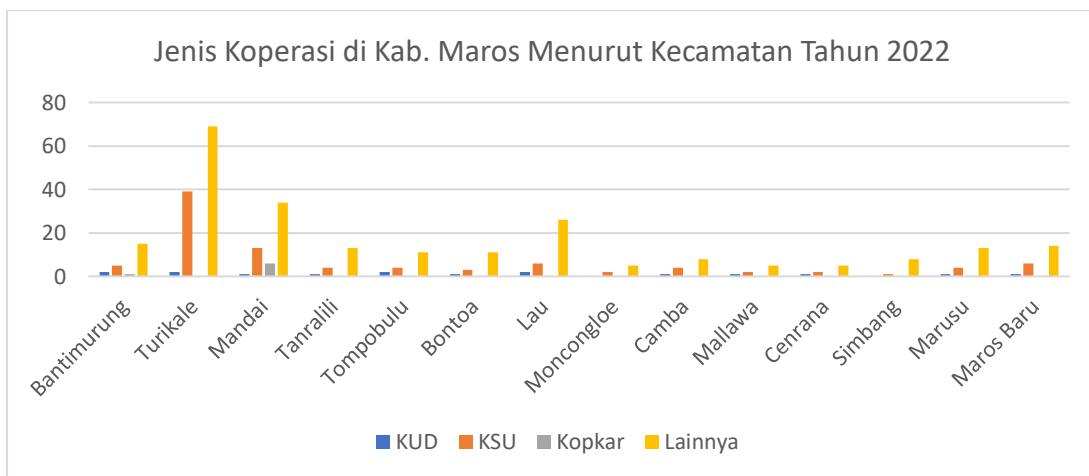
Tabel 95.

Data Jenis Koperasi di Kab. Maros Menurut Kecamatan Tahun 2022

No	Kecamatan	Jenis Koperasi				Jumlah
		KUD	KSU	Kopkar	Lainnya	
1	Bantimurung	2	5	1	15	23
2	Turikale	2	39	4	69	114
3	Mandai	1	13	6	34	54
4	Tanralili	1	4	-	13	18
5	Tompobulu	2	4	-	11	17
6	Bontoa	1	3	-	11	15
7	Lau	2	6	-	26	34
8	Moncongloe	-	2	-	5	7
9	Camba	1	4	-	8	13
10	Mallawa	1	2	-	5	8
11	Cenrana	1	2	1	5	9
12	Simbang	-	1	-	8	9
13	Marusu	1	4	-	13	18
14	Maros Baru	1	6	-	14	21
Jumlah		16	95	12	237	360

Sumber : Dinas Kopurindag Kab. Maros, 2023

Gambar 75.
Diagram Jenis Koperasi di Kab. Maros Menurut Kecamatan Tahun 2022

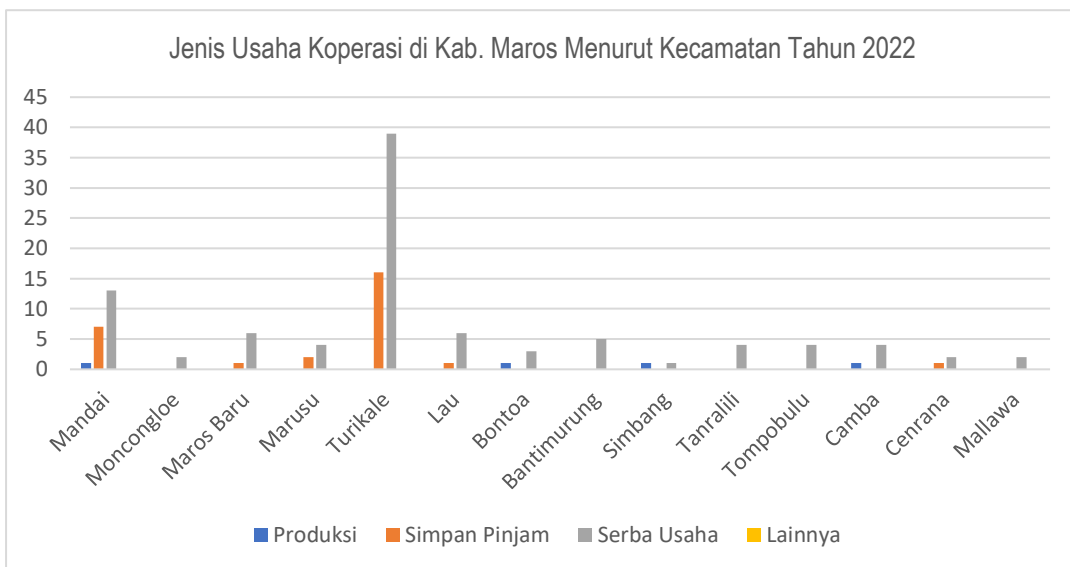


Dari jumlah 127 unit koperasi tersebut, masing-masing koperasi menjalankan usaha beragam, kami mengelompokkan menjadi 4 jenis, yaitu koperasi produksi, koperasi simpan pinjam, koperasi serba usaha dan jenis usaha koperasi lainnya.

Tabel 96.
Data Jenis Usaha Koperasi di Kab. Maros Menurut Kecamatan Tahun 2022

No	Kecamatan	Jenis Usaha Koperasi				Jumlah
		Produksi	Simpan Pinjam	Serba Usaha	Lainnya	
1	Mandai	1	7	13	-	21
2	Moncongloe	-	-	2	-	2
3	Maros Baru	-	1	6	-	7
4	Marusu	-	2	4	-	6
5	Turikale	-	16	39	-	55
6	Lau	-	1	6	-	7
7	Bontoa	1	-	3	-	4
8	Bantimurung	-	-	5	-	5
9	Simbang	1	-	1	-	2
10	Tanralili	-	-	4	-	4
11	Tompobulu	-	-	4	-	4
12	Camba	1	-	4	-	5
13	Cenrana	-	1	2	-	3
14	Mallawa	-	-	2	-	2
Jumlah		4	28	95	-	127

Sumber : Dinas Kopurindag Kab. Maros, 2023



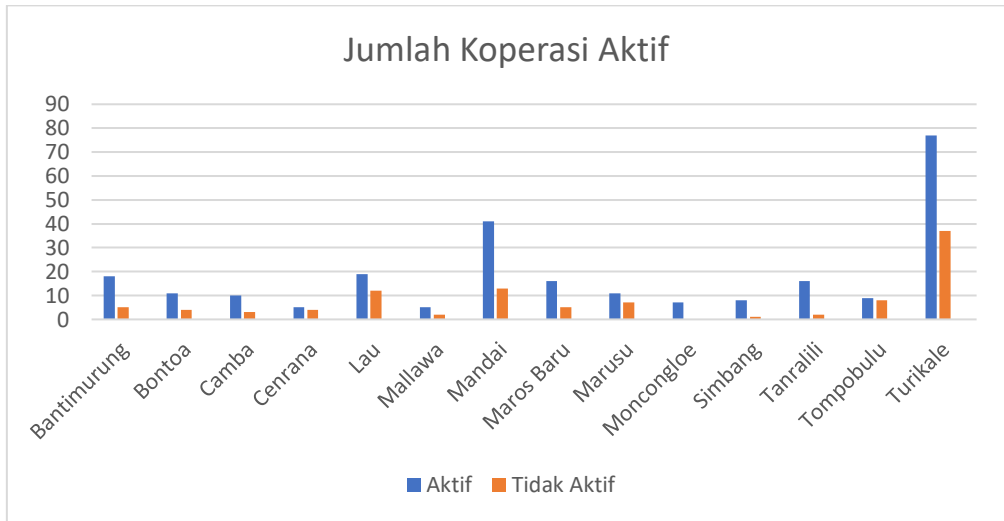
Tahun 2022, terdapat 2 koperasi baru yang didirikan, berada di kec. Simbang dan Mallawa. Sementara itu, dari 356 unit koperasi ternyata yang aktif hanya 70 % atau sebanyak 253 unit dan sisanya 31% atau 103 unit sudah tidak melakukan kegiatan lagi.

Tabel 97.
Jumlah Koperasi Aktif dan Baru di Kab. Maros Menurut Kecamatan Tahun 2022

No	Kecamatan	Koperasi			RAT TB	Koperasi Baru
		Aktif	Tidak Aktif	Jumlah		
1	Bantimurung	18	5	23	1	-
2	Bontoa	11	4	15	1	-
3	Camba	10	3	13	2	-
4	Cenrana	5	4	9	-	-
5	Lau	19	12	31	8	-
6	Mallawa	5	2	7	1	1
7	Mandai	41	13	54	13	-
8	Maros Baru	16	5	21	2	-
9	Marusu	11	7	18	5	-
10	Moncongloe	7	-	7	1	-
11	Simbang	8	1	9	3	1
12	Tanralili	16	2	18	7	-
13	Tompobulu	9	8	17	1	-
14	Turikale	77	37	114	21	-
Jumlah		253	103	356	66	2

Sumber : Dinas Kopurindag Kab. Maros, 2023

Gambar 76.
Diagram Jumlah Koperasi Aktif di Kab. Maros Tahun 2022



4.2.11 Penanaman Modal

Izin Mendirikan Bangunan yang diterbitkan pada tahun 2022 sebanyak 4.789 izin, paling banyak berlokasi di kec. Moncongloe sebanyak 2.266 izin, kec. Mandai sebanyak 1.657 izin dan kec. Marusu sebanyak 426 izin.

Tabel 98.
Data Realisasi Izin Mendirikan Bangunan (IMB) di Kab. Maros
Menurut Kecamatan Tahun 2022

No	Kecamatan	Bulan												Jumlah
		Jan	Feb	Mar	April	Mei	Juni	Juli	Agst	Sept	Okt	Nov	Des	
1	Bantimurung	-	-	-	-	1	-	-	1	-	-	-	-	2
2	Turrikale	-	-	-	-	-	1	2	-	3	-	6	3	15
3	Marusu	-	-	-	-	-	1	-	413	2	2	3	5	426
4	Bontoa	-	-	-	-	-	-	-	-	-	-	1	1	2
5	Camba	-	-	-	-	-	-	-	-	-	-	-	-	-
6	Cenrana	-	-	-	-	-	-	-	1	-	-	-	-	1
7	Lau	-	-	-	-	-	-	-	1	-	-	2	1	4
8	Mallawa	-	-	-	-	-	-	-	-	-	-	-	-	-
9	Maros Baru	-	-	-	-	-	-	-	-	-	-	-	-	-
10	Mandai	-	-	-	-	-	39	194	3	2	-	-	161	399
11	Moncongloe	-	-	-	-	-	150	140	193	1023	287	466	7	2266
12	Simbang	-	-	-	-	-	-	-	-	1	-	-	1	2
13	Tanralili	-	-	-	-	17	949	158	74	-	323	136	-	1657
14	Tompobulu	-	-	-	-	-	1	2	-	3	-	6	3	15
Jumlah		-	-	-	-	18	1.141	496	686	1.034	612	620	182	4.789

Sumber : Dinas PMPTSPK Kab. Maros, 2023

IMB yang dikeluarkan sepanjang tahun 2022 di dominasi oleh izin untuk perumahan yaitu sebanyak 4.730 izin atau 90% dan rumah tinggal dan izin Bangunan yang lainnya sebanyak 854 izin atau 15%.

Tabel 99.

Data Izin Mendirikan Bangunan (IMB) Menurut Jenis Peruntukan di Kab. Maros Tahun 2022

No	Bulan	Peruntukan							Jumlah
		Perumahan	Kantor	Industri	Gudang	Ruko	Rumah Tinggal	Lainnya	
1	Januari	-	-	-	-	-	-	-	-
2	Februari	-	-	-	-	-	-	-	-
3	Maret	-	-	-	-	-	-	-	-
4	April	-	-	-	-	-	-	-	-
5	Mei	17	-	-	-	-	1	-	18
6	Juni	1137	-	1	-	-	2	-	1.140
7	Juli	492	-	-	-	-	1	1	494
8	Agustus	681	-	1	-	1	3	-	686
9	September	1028	-	-	-	-	2	1	1.031
10	Oktober	608	-	-	2	-	2	-	612
11	November	599	-	-	4	6	4	2	615
12	Desember	168	4	2	5	2	-	1	182
Jumlah		4.730	4	4	11	9	15	5	4.778

Sumber : Dinas PMPTSPK Kab. Maros, 2023

Izin untuk mendirikan menara telekomunikasi telah dikeluarkan sebanyak 23 izin, 20 merupakan milik Telkomsel dan 3 milik Smartfren. Ketinggian menara bervariasi, mulai dari 30 m sampai 72 m.

Tabel 100..

Data Izin Menara Telekomunikasi di Kab. Maros Tahun 2022

No	Nama Pengelola Menara	Provider Telekomunikasi	Alamat	Koordinat		Tinggi (m)	Struktur Menara
				X	Y		
1	PT. INTI BANGUN SEJAHTERA TBK	SMARTFREN	DUSUN PAJJAIAN KELURAHAN TUKAMASEA KECAMATAN BANTIMURUNG	4 57°36.50"S	119 38°34.76"E	52 M	BETON PERMANEN
2	PT. INTI BANGUN SEJAHTERA TBK	SMARTFREN	DUSUN BONTOSUNGGU KELURAHAN MINASA BAJI KECAMATAN BANTIMURUNG	5 0'21.75"S	119 38°9.87"E	56 M	BETON PERMANEN
3	PT. INTI BANGUN SEJAHTERA TBK	SMARTFREN	LINGKUNGAN KASSI BARU KELURAHAN PETTUADAE KECAMATAN TURIKALE	5 0'46.11"S	119 31°52.55"E	32 M	BETON PERMANEN
4	PT. TOWER BERSAMA	TELKOMSEL	KELURAHAN PETTUADAE KECAMATAN TURIKALE	5 00'43.8"S	119 34°23.1"E	42 M	BETON PERMANEN

Sumber : Dinas PMPTSPK Kab. Maros, 2023

Perusahaan yang beroperasi di kab. Maros dan memiliki izin yang dikeluarkan oleh Dinas Penanaman Modal dan PTSP kab. Maros sebanyak 304. Perusahaan tersebut didominasi oleh Perusahaan kategori kecil sebanyak 194, kategori menengah sebanyak 86 dan kategori besar sebanyak 24. Keseluruhan Perusahaan tersebut menyerap tenaga kerja sebanyak 12.386 orang.

Tabel 101.
Data Perusahaan Berizin di Kab. Maros Menurut Kecamatan Tahun 2022

No	Kecamatan	Jumlah Perusahaan	Jumlah Tenaga Kerja			Kategori			
			L	P	Jumlah	Besar (B)	Menengah (M)	Kecil (K)	Jumlah
1	Lau	12	310	75	385	0	7	5	12
2	Turikale	96	1350	642	1992	4	23	69	96
3	Bantimurung	14	2004	450	2454	5	4	5	14
4	Bontoa	5	74	26	100	0	0	5	5
5	Mandai	94	3203	876	4079	8	27	59	94
6	Marusu	75	1600	1117	2717	4	21	50	75
7	Simbang	2	122	81	203	1	1	0	2
8	Tompobulu	2	198	13	211	1	1	0	2
9	Tanralili	2	186	9	195	1	1	0	2
10	Moncongloe	2	48	2	50	0	1	1	2
11	Maros Baru	-	-	-	-	-	-	-	-
12	Camba	-	-	-	-	-	-	-	-
13	Cenrana	-	-	-	-	-	-	-	-
14	Mallawa	-	-	-	-	-	-	-	-
Jumlah		304	9.95	3.291	12.386	24	86	194	304

Sumber : Dinas PMPTSPK Kab. Maros, 2023

4.2.12 Kepemudaan dan Olahraga

Cabang olahraga yang sudah memiliki prestasi di kab. Maros tercatat sebanyak 23 cabang olahraga. Jumlah keseluruhan atlit dari seluruh cabang olahraga tersebut sebanyak 278 atlit. Atlit terbanyak dari cabang olahraga sepakbola, dayung, anggar dan bridge. Sementara itu, perolehan medali emas terbanyak dari cabang olahraga Atletik yaitu 13 medali dengan atlit sebanyak 10 orang.

Tabel 102.
Data Capaian Cabang Olahraga di Kab. Maros Tahun 2022

No	Cabang Olahraga	Jumlah Atlet			Pekerjaan Atlet			Perolehan Medali		
		L	P	Jumlah	PNS	Non PNS	Jumlah	Emas	Perak	Perunggu
1	Atletik	10	-	10	-	10	10	13	5	3
2	Panahan	8	6	14	-	14	14	4	7	5
3	Vollyball	-	14	14	-	14	14	-	1	-
4	Bulu Tangkis	11	8	19	-	19	19	2	1	4
5	Dayung	11	12	23	-	23	23	-	1	1
6	Judo	7	8	15	-	15	15	-	-	-
7	Karate	5	5	10	-	10	10	1	2	3
8	Pencak Silat	5	5	10	-	10	10	1	-	-
9	Senam	4	1	5	-	10	10	1	-	-
10	Sepak Bola	21	-	21	-	21	21	-	1	-
11	Taekwondo	3	2	5	-	5	5	1	2	2
12	Tinju	12	6	18	-	18	18	1	3	3

13	Kempo	7	2	9	-	9	9	4	4	1
14	Catur	17	1	18	-	18	18	-	1	2
15	Bridge	9	9	18	-	18	18	1	3	3
16	Takraw	5		5	-	5	5	-	-	-
17	Panjat Tebing	5	5	10	-	10	10	-	-	-
18	Renang	7	7	14	-	7	7	1	3	4
19	Bilyard	4	2	6	-	6	6	-	-	2
20	Anggar	12	12	24	-	24	24	-	-	1
21	Balap Motor	4	-	4	4	-	4	-	-	1
22	Yongmodo	3	-	3	-	3	3	1	-	-
23	Balap sepeda	3	-	3	-	3	3	-	1	-
Jumlah		173	105	278	4	267	271	30	37	36

Wasit cabang olahraga yang tercatat di kab. Maros sebanyak 53 orang dari berbagai cabang olahraga. Paling banyak adalah wasit cabang tenis meja (21 orang), bulu tangkis (14 orang), dan sepak bola (5 orang).

Tabel 103.

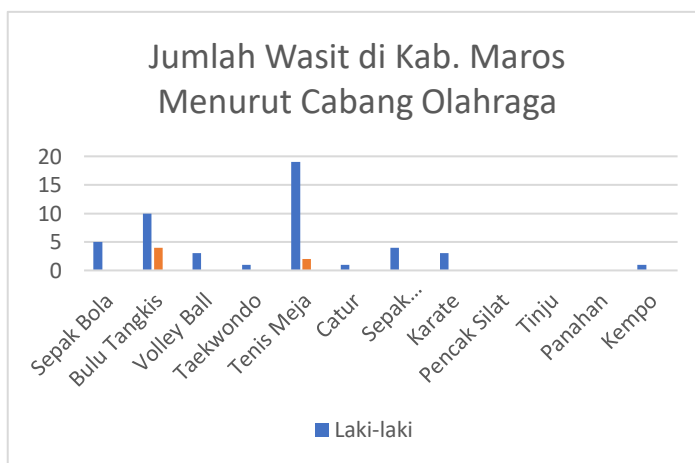
Data Jumlah Wasit di Kab. Maros Menurut Cabang Olahraga Tahun 2022

No	Cabang Olahraga	Wasit		
		Laki-laki	Perempuan	Jumlah
1	Sepak Bola	5	-	5
2	Bulu Tangkis	10	4	14
3	Volley Ball	3	-	3
4	Taekwondo	1	-	1
5	Tenis Meja	19	2	21
6	Catur	1	-	1
7	Sepak Takraw	4	-	4
8	Karate	3	-	3
9	Pencak Silat	-	-	-
10	Tinju	-	-	-
11	Panahan	-	-	-
12	Kempo	1	-	1
Jumlah		47	6	53

Sumber : Disparpora Kab. Maros, 2023

Gambar 77.

Diagram Jumlah Wasit di Kab. Maros Menurut Cabang Olahraga Tahun 2022



Atlit penyandang disabilitas di kab. Maros berjumlah 22 orang yang beraal dari cabang catur, atletik, tenis meja dan show down Mereka sudah pernah berpartisipasi dalam Kejurpop.

Tabel 104.
Data Cabang Olahraga Disabilitas di Kab. Maros Tahun 2022

No	Cabang Olahraga	Jenis Disabilitas	Jenis Kelamin			Prestasi
			L	P	Jumlah	
1	Catur	Tuna Netra	2	2	4	KEJUPROP
2	Atletik	Tuna Daksa	4	1	5	KEJUPROP
3	Atletik	Tuna Netra	4	5	9	KEJUPROP
4	Tenis Meja	Tuna Rungu	1	-	1	-
5	Show Down	Tuna Netra	2	1	3	KEJUPROP
Jumlah			13	9	22	

Sumber : Disparpora Kab. Maros, 2023

Lapangan olahraga dari beberapa cabang olahraga sudah tersedia di kab. Maros, paling banyak adalah lapangan sepak bola berjumlah 55 lapangan yang tersebar hampir diseluruh kecamatan kecuali kec. Turikale, begitupula dengan lapangan takraw, volly dan bulu tangkis.

Tabel 105.
Data Lapangan Cabang Olahraga di Kab. Maros Menurut Kecamatan Tahun 2022

No	Kecamatan	Lapangan Olahraga													
		Sepak bola	Tenis Meja	Vollyball	Takraw	Tenis Lapangan	Futsal	Renang	Bulu Tangkis	Atletik	Tinju	Tembak	Basket	Panahan	Offroad
1	Bantimurung	4	-	-	3	1	1	-	2	-	-	-	-	-	-
2	Bontoa	2	7	1	12	1	1	-	2	-	-	-	-	-	
3	Camba	5	1	4	2	-	1	-	2	-	-	-	-	-	
4	Cenrana	6	1	3	6	-	1	-	-	-	-	-	-	-	
5	Lau	2	3	6	9	-	2	-	3	-	-	-	-	-	
6	Mallawa	7	-	3	1	-	1	-	-	-	-	-	-	-	
7	Mandai	3	1	4	2	-	4	1	8	-	-	-	2	-	
8	Maros Baru	1	1	1	1	-	1	-	2	-	-	-	-	-	
9	Marusu	7	-	7	1	-	1	-	7	-	-	-	-	-	
10	Moncongloe	4	-	5	7	-	-	-	3	-	-	-	-	-	
11	Simbang	3	5	4	6	-	-	4	1	-	-	-	1	-	
12	Tanrallii	5	1	2	1	-	2	1	2	1	1	-	-	-	
13	Tompobulu	6	-	2	1	-	1	2	-	-	-	1	-	-	
14	Turikale	-	3	3	3	2	1	-	2	-	-	-	2	-	
Jumlah		55	23	45	55	4	17	8	34	1	1	1	5	-	

Sumber : Disparpora Kab. Maros, 2023

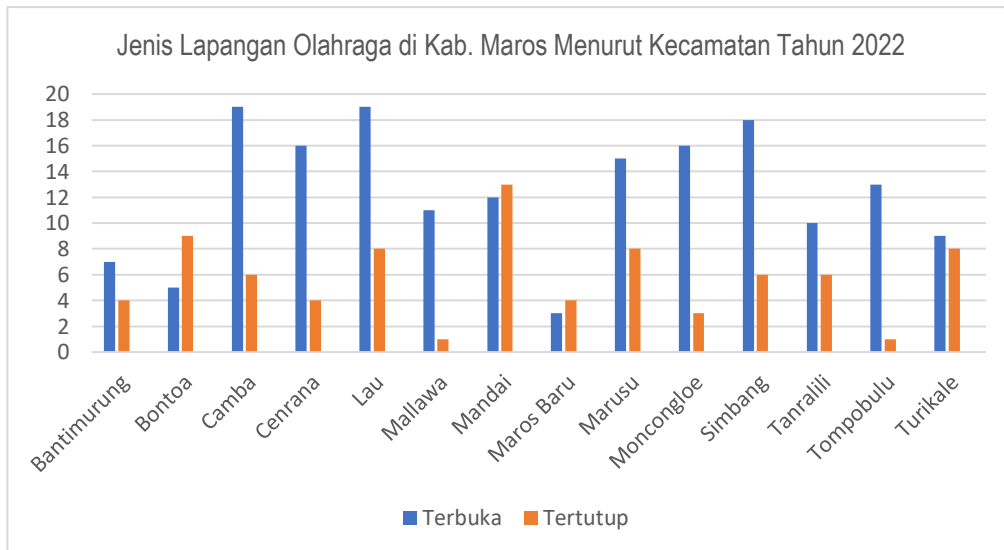
Terkait dengan kepemilikan lapangan olahraga, dari jumlah keseluruhan sebanyak 254 lapangan 73% adalah milik pemerintah. Lapangan terbuka sebanyak 173 dan yang tertutup sebanyak 81 lapangan. Kondisi lapangan olahraga tersebut 82% masih dalam kondisi baik dan bisa dipergunakan.

Tabel 106.
Data Jenis dan status Kepemilikan Lapangan Olahraga di Kab. Maros
Menurut Kecamatan Tahun 2022

No	Kecamatan	Jenis Lapangan			Status Kepemilikan			Kondisi	
		Terbuka	Tertutup	Jumlah	Pemerintah	Swasta	Jumlah	Baik	Rusak
1	Bantimurung	7	4	11	8	3	11	11	-
2	Bontoa	5	9	14	13	1	14	12	-
3	Camba	19	6	25	20	5	25	25	-
4	Cenrana	16	4	20	19	1	20	20	-
5	Lau	19	8	27	22	5	27	18	9
6	Mallawa	11	1	12	11	1	12	12	-
7	Mandai	12	13	25	18	7	25	24	1
8	Maros Baru	3	4	7	5	2	7	6	1
9	Marusu	15	8	23	8	15	23	21	2
10	Moncongloe	16	3	19	14	5	19	11	8
11	Simbang	18	6	24	19	5	24	15	9
12	Tanralili	10	6	16	12	4	16	14	2
13	Tompobulu	13	1	14	11	3	14	12	2
14	Turikale	9	8	17	14	3	17	15	2
Jumlah		173	81	254	194	60	254	216	38

Sumber : Disparpora Kab. Maros, 2023

Gambar 78.
Diagram Jenis Lapangan Olahraga di Kab. Maros Menurut Kecamatan Tahun 2022



4.2.13 Perpustakaan dan Kearsipan

Perpustakaan yang tercatat di kab. Maros ada 557, di mana perpustakaan sekolah SD sebesar 40,06%, perpustakaan mesjid sebesar 23,94%, perpustakaan sekolah SMP sebanyak 18,78% dan perpustakaan kelurahan sebesar 16,28%. Koleksi buku yang dimiliki oleh perpustakaan terbanyak di perpustakaan kelurahan yaitu sebanyak 40.768 judul.

Tabel 107.
Data Perpustakaan di Kab. Maros Tahun 2022

No	Jenis Perpustakaan	Jumlah	Koleksi Buku		Pengunjung		Pustakawan		Arsiparis	
			Judul	Jumlah	L	P	L	P	L	P
1	Perpustakaan Daerah	2	16.140	49.263	7542	24.057	2	6	2	9
2	Perpustakaan Keliling	1	2000	2000	2405	5333	-	-	-	-
3	Pojok Baca Bandara	1	303	303	51	12	-	-	-	-
4	Perpustakaan Desa/Kelurahan	103	9.216	18.431	28.850	159.855	12	118	-	-
5	Perpustakaan Ibu dan Anak	1	419	1565	616	755	-	-	-	-
6	Perpustakaan Sekolah SD	240	45.237	90.473	231.130	356.102	36	78	-	-
7	Perpustakaan Sekolah SMP	75	28.648	57.295	179.524	249.596	38	57	-	-
8	Perpustakaan Sekolah SMA	34	7.247	14.495	78.040	89.000	10	17	-	-
9	Perpustakaan Mesjid	100	4.935	9.875	553	30	-	-	-	-
Jumlah		557	114.145	243.700	528.711	884.740	98	276	2	9

Sumber : Dispersip Kab. Maros, 2023

Menurut kecamatan, jumlah perpustakaan terbanyak ada di kec. Turikale yaitu sebanyak 69, selanjutnya di kec. Mandai 50 dan kec. Tanralili ada 48.

Tabel 108.
Data Jumlah Perpustakaan di Kab. Maros Menurut Kecamatan Tahun 2022

No	Kecamatan	Jenis Perpustakaan							Jumlah
		Perpustakaan Keliling	Perpustakaan Kantor Bupati	Perpustakaan Kelurahan	Pojok Baca Bandara	Perpustakaan Mesjid	Perpustakaan SD	Perpustakaan SMP	
1	Bantimurung	0	0	8	0	7	25	6	
2	Bontoa	0	0	9	0	4	22	6	
3	Camba	0	0	8	0	8	18	6	
4	Cenrana	0	0	7	0	7	20	5	
5	Lau	0	0	6	0	9	13	6	
6	Mallawa	0	0	11	0	7	17	4	
7	Mandai	0	0	6	0	7	18	6	
8	Maros Baru	0	0	7	0	8	15	6	
9	Marusu	0	0	7	0	6	11	4	
10	Moncongloe	0	0	6	0	7	8	6	
11	Simbang	0	0	6	0	8	18	4	
12	Tanralili	0	0	8	0	6	17	3	
13	Tompobulu	0	0	7	0	6	14	5	
14	Turikale	1	2	7	1	10	28	8	
Jumlah		1	2	103	1	100	244	75	

Sumber : Dispersip Kab. Maros, 2023

4.3 Layanan Urusan Pilihan

4.3.1 Perikanan

Kabupaten Maros memiliki 4 kecamatan yang terletak di kawasan pesisir pantai yaitu kec. Bontoa, Lau, Maros Baru dan Marusu. Jenis perikanan yang ada di kab. Maros meliputi perikanan tangkap dan perikanan budidaya.

Perikanan tangkap meliputi perikanan tangkap laut dan perikanan tangkap darat. Perikanan tangkap laut memberikan kontribusi lebih besar daripada perikanan tangkap darat, yaitu 20.233,6 ton untuk tangkap laut dan hanya 14.571 ton untuk tangkap darat.

Tabel 109.

Data Produksi Perikanan Tangkap di Kab. Maros Menurut Kecamatan Tahun 2022

No	Kecamatan	Perikanan Tangkap Laut (ton)	Perikanan Tangkap Darat (ton)				Jumlah Produksi (ton)
			Danau	Rawa	Sungai	Jumlah	
1	Bontoa	4.857	-	-	1.887,5	1.887,5	6.744,5
2	Lau	2.782,7	-	-	1.008,5	1.008,5	3.791,2
3	Maros Baru	3.088,5	-	-	1.115,4	1.115,4	4.203,9
4	Marusu	3.842,8	-	-	1.651,2	1.651,2	5.494
5	Bantimurung	-	-	-	-	-	-
6	Camba	-	-	-	-	-	-
7	Cenrana	-	-	-	-	-	-
8	Mallawa	-	-	-	-	-	-
9	Mandai	-	-	-	-	-	-
10	Moncongloe	-	-	-	-	-	-
11	Simbang	-	-	-	-	-	-
12	Tanrallii	-	-	-	-	-	-
13	Tompobulu	-	-	-	-	-	-
14	Turikale	-	-	-	-	-	-
Jumlah		14.571	-	-	5.662,6	5.662,6	20.233,6

Sumber : Dinas Perikanan Kab. Maros, 2023

Gambar 79.

Diagram Produksi Perikanan Tangkap di Kab. Maros Menurut Kecamatan Tahun 2022



Perikanan budidaya di kab. Maros berbanding terbalik dengan produksi perikanan tangkap. Perikanan budidaya laut hanya 25 ton sementara budidaya darat totalnya menyumbang 28.384 ton, terdiri dari 27.829 ton budidaya tambak, 458.3 ton budidaya kolam, 28.6 ton Keramba Jaring Apung dan 68.7 ton budidaya ikan di sawah.

Tabel 110.
Data Produksi Perikanan Budidaya di Kab. Maros Menurut Kecamatan Tahun 2022

No	Kecamatan	Produksi Perikanan Budidaya (ton)							Jumlah Produksi Perikanan Budidaya
		Budidaya Laut	Budidaya Darat					Jumlah	
			Tambak	Kolam	Sungai	Keramba Jaring Apung	Sawah		
1	Mandai	-	26.9	4.6	-	-	2.0	33.5	33.5
2	Moncongloe	-	-	2.8	-	-	1.2	4	4
3	Maros Baru	10.0	6.157.8	74.4	-	-	6.0	6.238.2	6.248.2
4	Marusu	-	6.459.4	9.7	-	-	-	6.469.1	6.469.1
5	Turikale	-	134.1	27.1	-	-	4.9	166.1	166.1
6	Lau	-	423.20	3.5	-	-	1.1	3.192.3	3.192.3
7	Bontoa	15.0	3.187.7	1.6	-	13.5	-	11.246.6	11.261.6
8	Bantimurung	-	631.8	50.7	-	-	5.5	688	688
9	Simbang	-	-	4.4	-	-	1.8	6.2	6.2
10	Tanralili	-	-	111.4	-	-	15.5	126.9	126.9
11	Tompobulu	-	-	95.6	-	-	1.8	97.4	97.4
12	Camba	-	-	52.6	-	-	9.2	61.8	61.8
13	Cenrana	-	-	4.5	-	7.5	11.2	23.2	23.2
14	Mallawa	-	-	15.4	-	7.6	8.5	31.5	31.5
Jumlah		25,0	27.829.2	458.3	-	28.6	68.7	28.384.4	28.409.8

Sumber : Dinas Perikanan Kab. Maros, 2023

Gambar 80. Diagram Produksi Perikanan Budidaya di Kabupaten Maros menurut Kecamatan Tahun 2022



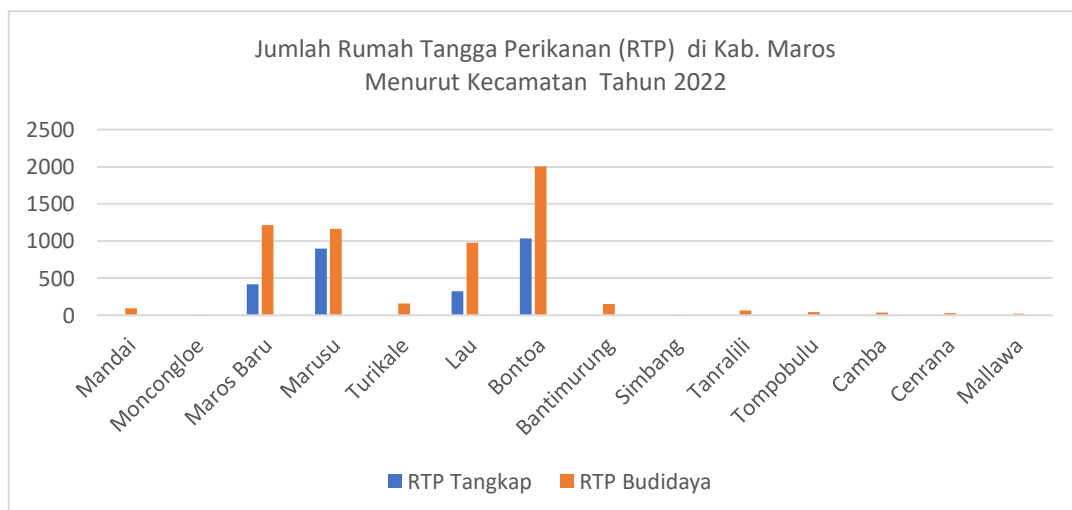
Jumlah Rumah Tangga Perikanan (RTP) tangkap sebanyak 2.678 atau 27,48% dan RTP budidaya sebanyak 5.967 atau 72,52%. RTP perikanan tangkap hanya berada di kec. Maros Baru, Marusu, Lau dan Bont. Sementara RTP perikanan budidaya tersebar di seluruh kecamatan dimana tetap di dominasi oleh kecamatan di pesisir tersebut.

Tabel 111.
Data Jumlah Rumah Tangga Perikanan (RTP) di Kab. Maros
Menurut Kecamatan Tahun 2022

No	Kecamatan	RTP Tangkap			RTP Budidaya			Jumlah RTP
		Perikanan Laut	Perikanan Darat	Jumlah	Budidaya Laut	Budidaya Darat	Jumlah	
1	Mandai	-	-	-	-	91	91	91
2	Moncongloe	-	-	-	-	8	8	8
3	Maros Baru	351	67	418	1	1.212	1.213	1.631
4	Marusu	802	96	898	-	1.163	1.163	2.061
5	Turikale	-	-	-	-	160	160	160
6	Lau	267	59	326	-	974	974	1.300
7	Bontoa	799	237	1.036	1	2.001	2.002	3.038
8	Bantimurung	-	-	-	-	150	150	150
9	Simbang	-	-	-	-	10	10	10
10	Tanralili	-	-	-	-	65	65	65
11	Tompobulu	-	-	-	-	42	42	42
12	Camba	-	-	-	-	38	38	38
13	Cenrana	-	-	-	-	28	28	28
14	Mallawa	-	-	-	-	23	23	23
Jumlah Total		2.219	459	2.678	2	5.965	5.967	8.645

Sumber : Dinas Perikanan Kab. Maros, 2023

Gambar 81.
Diagram Jumlah Rumah Tangga Perikanan (RTP) di Kab. Maros Menurut Kecamatan Tahun 2022



Kapal penangkap ikan di Maros tercatat berjumlah 2.678 kapal, terdiri dari 5% kapal tanpa motor, 33% kapal tempel dan 62% kapal motor. Melihat angka bahwa ada 2.678 kapal penangkap ikan di kab. Maros jika dibandingkan dengan jumlah RTP yang berjumlah 9.613 maka disimpulkan bahwa baru 22,8% RTP yang sudah memiliki perahu.

Tabel 112.

Data Jumlah Kapal Penangkap Ikan di Kab. Maros Menurut Kecamatan Tahun 2022

No	Kecamatan	Jenis Kapal			Jumlah
		Tanpa Motor	Motor Tempel	Motor	
1	Bantimurung	-	-	-	-
2	Bontoa	79	457-	500	1.036
3	Camba	-	-	-	-
4	Cenrana	-	-	-	-
5	Lau	18	238	70	326
6	Mallawa	-	-	-	-
7	Mandai	-	-	-	-
8	Maros Baru	17	109	292	418
9	Marusu	32	351	515	898
10	Moncongloe	-	-	-	-
11	Simbang	-	-	-	-
12	Tanralili	-	-	-	-
13	Tompobulu	-	-	-	-
14	Turikale	-	-	-	-
Jumlah		146	1.155	1.377	2.678

Sumber : Dinas Perikanan Kab. Maros, 2023

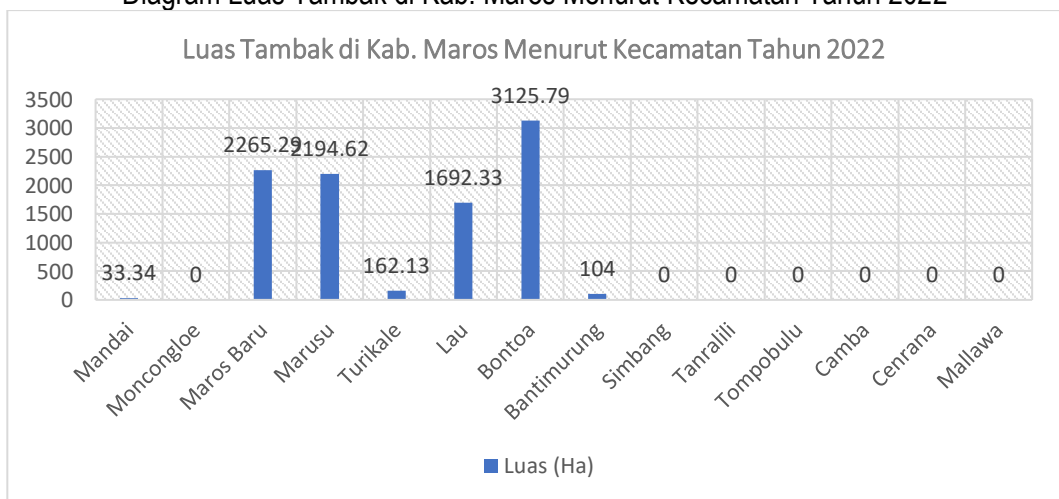
Dinas Perikanan Kab. Maros mencatat bahwa luas tambak di kab. Maros adalah 9.578 ha yang tersebar di kec. Bantimurung, Bontoa, Lau, Mandai. Maros Baru, Marusu dan Turikale. Sementara produksi tambak terdiri dari udang sebesar 12,8% (3.421 ton) dan ikan sebesar 87,2% (24.41 ton).

Tabel 113.
Data Luas dan Produksi Ikan Tambak di Kab. Maros Menurut Kecamatan Tahun 2022

No	Kecamatan	Luas (Ha)	Jenis Produksi (ton)		
			Udang	Ikan	Jumlah
1	Mandai	33.34	7.9	41.1	49
2	Moncongloe	-	-	-	-
3	Maros Baru	2265.29	725.9	5430.9	6156.8
4	Marusu	2194.62	778.3	5673.1	6451.4
5	Turikale	162.13	21.1	113.0	134.1
6	Lau	1692.33	516.4	2686.3	3202.7
7	Bontoa	3125.79	1275.3	9950.2	11225.5
8	Bantimurung	104.00	96.0	513.7	609.7
9	Simbang	-	-	-	-
10	Tanralili	-	-	-	-
11	Tompobulu	-	-	-	-
12	Camba	-	-	-	-
13	Cenrana	-	-	-	-
14	Mallawa	-	-	-	-
Jumlah		9.578	3.421	24.41	27.830

Sumber : Dinas Perikanan Kab. Maros, 2023

Gambar 82.
Diagram Luas Tambak di Kab. Maros Menurut Kecamatan Tahun 2022



Tempat Pelelangan Ikan di Kab. Maros berlokasi di kel. Pettuadae, kec. Turikale. Dinas Perikanan melakukan perannya untuk membina kelompok-kelompok nelayan yang tersebar di kawasan pesisir kab. Maros. Kelompok Usaha Binaan (KUB) nelayan berjumlah 105 kelompok yang tersebar di kec. Bontoa (59 kelompok), kec. Lau (9 kelompok), Maros Baru (10 kelompok), Marusu (23 kelompok), Bantimurung (1 Kelompok) dan Turikale (3 Kelompok). KUB yang tergolong produksinya besar dapat dilihat pada tabel berikut.

Tabel 114.
Data Binaan Kelompok Nelayan di Kab. Maros Tahun 2022

Nama Kelompok Binaan	Lokasi			Produk yang Dihasilkan	Jumlah Produksi	Nilai Produksi (Rp.)
	Kecamatan	Desa/Kel.	Dusun/ Lingk.			
KUB Laut Biru Rea-Rea	Kecamatan Bontoa	Desa Tuppabiring	Dusun Rea-Rea	Kepiting rajungan	5.967 Ton	179.010.000
KUB Lestari	Kecamatan Lau	Kelurahan Soreang	Lingkungan Tanarajayya	Udang Putih (Udang kecil)	24.000 kg	360.000.000
KUB Cahaya Kuri Lompo	Kecamatan Marusu	Desa Nisombalia	Dusun Kuri Lompo	Udang	21.120 kg	844.800.000
KUB Padaidi	Kecamatan Maros Baru	Desa Borimasunggu	Dusun Sunnguminasa	Ikan Kakap	1.800 kg	630.000.000
KUB Kakap Jaya	Kecamatan Turikale	Desa Boribellayya	Dusun Pappandangan	Ikan Tawes (kandea)	11.520 kg	288.000.000
KUB Sanggaulu	Kecamatan Bantimurung	Desa Baruga	Dusun Batunappara	Ikan Belanak	11.520 kg	345.600.000

Nilai produksi ikan yang dicatat oleh Dinas Perikanan pada tahun 2022 berjumlah total Rp. 12.008.526.342,- dengan penyumbang terbesar dari perikanan budidaya sebesar 63%, perikanan tangkap 11% dan 26% dari perikanan tangkap perairan umum.

Tabel 115.
Data Nilai Produksi Perikanan di Kab. Maros Menurut Kecamatan Tahun 2022

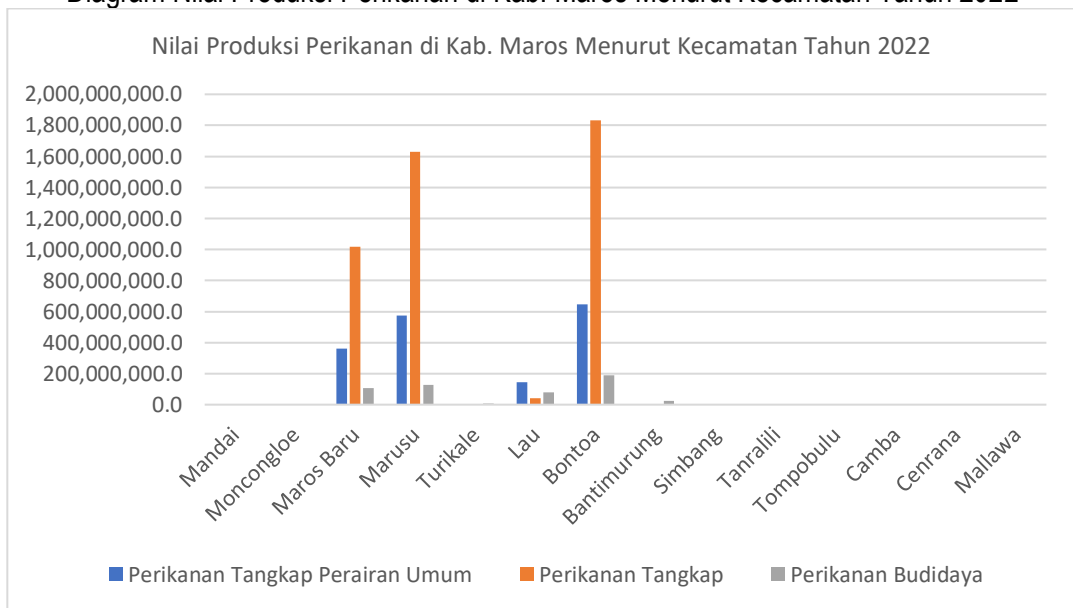
No.	Kecamatan	Nilai Produksi (Rp.)			Jumlah
		Perikanan Tangkap Perairan Umum	Perikanan Tangkap	Perikanan Budidaya	
1	Mandai	-	-	19.165	19.165
2	Moncongloe	-	-	93.5	93.5
3	Maros Baru	359.798.894	1.018.835.740	105.217.500	2.430.809.634
4	Marusu	575.678.230	1.629.337.183	128.043.000	3.485.445.413
5	Turikale	-	-	5.529.500	5.529.500
6	Lau	143.919.558	40.733.430	78.612.000	1.337.373.858
7	Bontoa	647.638.006	1.833.004.331	190.616.000	43.868.023.37
8	Bantimurung	-	-	23.043.500	23.043.500
9	Simbang	-	-	146.000	146.000
10	Tanralili	-	-	2.967.000	2.967.000
11	Tompobulu	-	-	2.136.500	2.136.500
12	Camba	-	-	1.415.500	1.415.500

No.	Kecamatan	Nilai Produksi (Rp.)			Jumlah
		Perikanan Tangkap Perairan Umum	Perikanan Tangkap	Perikanan Budidaya	
13	Cenrana	-	-	641.500	641.500
14	Mallawa	-	-	928.000	928.000
Jumlah		1.727.034.688	4.888.511.554	539.298.010	12.008.526.342

Sumber : Dinas Perikanan Kab. Maros, 2023

Gambar 83.

Diagram Nilai Produksi Perikanan di Kab. Maros Menurut Kecamatan Tahun 2022



4.3.2 Pariwisata

Pada tahun 2022 jumlah pengunjung ke tempat wisata mengalami peningkatan dari tahun sebelumnya, tahun 2022 tercatat 2.138 orang wisatawan mancanegara yang berkunjung ke Maros. Sementara untuk wisatawan domestik tercatat 581.863 pengunjung.

Tabel 116.

Data Jumlah Wisatawan di Kab. Maros Menurut Bulan Tahun 2022

No	Bulan	Wisatawan		Jumlah
		Mancanegara	Domestik	
1	Januari	5	57.992	57.997
2	Februari	13	31.808	31.821
3	Maret	37	52.322	52.359
4	April	24	8.322	8.346
5	Mei	71	140.596	140.667
6	Juni	131	84.964	85.095
7	Juli	431	66.422	66.853
8	Agustus	473	27.694	28.167

No	Bulan	Wisatawan		Jumlah
		M mancanegara	Domestik	
9	September	336	27.675	28.011
10	Oktober	315	30.838	31.153
11	November	236	24.389	24.625
12	Desember	66	28.841	28.907
Jumlah		2.138	581.863	584.001

Sumber : Disparpora Kab. Maros, 2023

Objek wisata yang menjadi destinasi wisata di kab. Maros pada tahun 2022 tercatat 52 lokasi. Pengelolaan tempat wisata baru sekitar 5% yang dikelola oleh Pemerintah Daerah Kabupaten Maros, beberapa oleh swasta dan hampir 90% masih dikelola oleh masyarakat setempat.

Tabel 117.
Data Objek Wisata di Kab. Maros Tahun 2022

No	Nama Objek Wisata	Lokasi	Jenis/Kategori	Pengelola
1	Taman wisata alam bantimurung	Kalabbirang Kec. Bantimurung	wisata alam	Pemerintah
2	Helena Sky Bridge Bantimurung	Kalabbirang Kec. Bantimurung	Wiasa Buatan	Pemerintah
3	Goa Pettae	Leang leang kec. Bantimurung	Wisata Budaya	Masyarakat Setempat
4	Gunung Baro-Baro	Kalabbirang Kec. Bantimurung	wisata alam	Masyarakat Setempat
5	Permandian Kolam Wisata Doli	Tukamasea kec. Bantimurung	Wiasa Buatan	Masyarakat Setempat
6	Timpuseng E	Kalabbirang Kec. Bantimurung	wisata alam	Masyarakat Setempat
7	Taman SuakaPurbakala Leang-Leang	Leang leang kec. Bantimurung	wisata alam	Pemerintah
8	Sungai Pute	Salenrang kec. Bontoa	wisata alam	Masyarakat Setempat
9	Situs Prasejarah Leang-Leang Akkarrasa Rammang-Rammang	Salenrang kec. Bontoa	Wisata Budaya	Masyarakat Setempat
10	Sungai Ujung	Minasa upa kec. Bontoa	wisata alam	Masyarakat Setempat
11	Mangrove Binaraga	Ampekale kec. Bontoa	wisata alam	Masyarakat Setempat
12	Wisata Po'ko Bangkoa	Tunikamaseang kec. Bontoa	wisata alam	Masyarakat Setempat
13	Wisata Kawasan Hutan Mangrove dan Kuliner	pajjukukung kec. Bontoa	wisata alam	Masyarakat Setempat
14	Istana Kars Ujung Bulu	Botolempangan kec. Bontoa	wisata alam	Masyarakat Setempat
15	Air Terjun Lacolla	Cenrana Baru Kec.Cenrana	wisata alam	Masyarakat Setempat
16	Cagar AlamKaraenta	Labuaja kec. Cenrana	wisata alam	Masyarakat Setempat
17	Goa Salukang Kallang	Labuaja kec. Cenrana	wisata alam	Masyarakat Setempat
18	Danau Toakala	Labuaja kec. Cenrana	wisata alam	Masyarakat Setempat
19	Leang Pute	Labuaja kec. Cenrana	wisata alam	Masyarakat Setempat
20	Puncak Makkaroewa	Labuaja kec. Cenrana	Wiasa Buatan	Masyarakat Setempat
21	Bulu Tombolo	Labuaja kec. Cenrana	Wisata Budaya	Masyarakat Setempat
22	air TerjunLengang	Laiya kec. Cenrana	wisata alam	Masyarakat Setempat
23	Kawasan Agro Wisata Rompegading	Cenrana	wisata alam	Masyarakat Setempat
24	Wisata Pemancingn Mangambang 575	Marannu Kec.Lau	Wiasa Buatan	Masyarakat Setempat
25	Air TerjunRealoko	Samaenre Kec.Mallawa	wisata alam	Masyarakat Setempat
26	Leang Panning	Waru-waru Kec.Mallawa	wisata alam	Masyarakat Setempat
27	Bangunan Pertahanan Jepang	Bontoa Kec.Mandai	Wisata Budaya	Masyarakat Setempat
28	Grand Water Boom	Bontoa Kec.Mandai	Wiasa Buatan	Swasta
29	Pemancingan Saribattang	Pattontongan Kec.Mandai	wisata alam	Masyarakat Setempat
30	Kawasan Kuliner dan Ekonomi Kreatig Batangase	Batangase Kec.Mandai	Wisata Budaya	Masyarakat Setempat
31	Pemancingan Mangrove Borong Kaluku	Borimasunggu Kec.Maros Baru	Wiasa Buatan	Masyarakat Setempat
32	Rumah Adat BallaLompoo Karaeng Marusu	Kassikebo Kec.Maros Baru	Wisata Budaya	Masyarakat Setempat
33	Pantai Kuri Caddi	Nisombalia Kec.Marusu	wisata alam	Masyarakat Setempat

No	Nama Objek Wisata	Lokasi	Jenis/Kategori	Pengelola
34	Wisata Kolam Regulasi Nipa-Nlpa	Lappara Kec.Moncongloe	Wiasa Buatan	Masyarakat Setempat
35	Kawasan Wisata Alam Pattunuang	Samangki Kec.Simbang	wisata alam	Masyarakat Setempat
36	Kompleks Makam Karaenta Simbang	Sambueja Kec.Simbang	Wisata Budaya	Masyarakat Setempat
37	Permandian Kolam Renang Water Park Bantimurung	Je'ne taesa Kec.Simbang	Wiasa Buatan	Masyarakat Setempat
38	Biseang Labboro	Samangki Kec.Simbang	wisata alam	Masyarakat Setempat
39	Rumah Adat Balla LOMPoa Batubassi	Je'ne taesa Kec.Simbang	Wisata Budaya	Masyarakat Setempat
40	Situs Sejarah Karaeng Loe Ri Pakere	Bonto tallasa Kec.Simbang	Wisata Budaya	Masyarakat Setempat
41	Bulu Sipong	Bonto Somba Kec.Tompobulu	wisata alam	Masyarakat Setempat
42	Air Terjun Bonto Somba	Bonto Somba Kec.Tompobulu	wisata alam	Masyarakat Setempat
43	Hutan Pinus Tala-Tala	Bonto manai Kec.Tompobulu	wisata alam	Masyarakat Setempat
44	Wisata Kebun dan Sungai Katoang	Bonto matinggi Kec.Tompobulu	wisata alam	Masyarakat Setempat
45	Air Terjun Pung Bunga	Bonto Manurung Kec.Tompobulu	wisata alam	Masyarakat Setempat
46	Hutan PinusBonto Bonto	Bonto somba Kec.Tompobulu	wisata alam	Masyarakat Setempat
47	KawasanWisata Rapang Rapang Tompobulu	Tompobulu	wisata alam	Masyarakat Setempat
48	AgrowisataBalla Ratea Pucak	Pucak Kec.Tompobulu	Wisata Budaya	Masyarakat Setempat
49	Kompleks Makam Kassi Kebo	Bajubodoa Kec.Turikale	Wisata Budaya	Masyarakat Setempat
50	Pendopo Pallantikang Karaeng Marusu	Pallantikang Kec.Turikale	Wisata Budaya	Masyarakat Setempat
51	Kawasan Wisata KulinerPTB	Pettuadae Kec.Turikale	Wiasa Buatan	Masyarakat Setempat
52	Balla Lompoa	Alliritengae Kec.Turikale	Wisata Budaya	Masyarakat Setempat

Sumber: Disparpora Kab. Maros 2023

Data yang ditampilkan pada tabel kategori objek wisata di kab. Maros terlihat bahwa ada 59% objek wisata alam, 25% berupa objek wisata budaya dan selebihnya wisata buatan seperti kolam permandian, pemancingan dan kawasan kuliner.

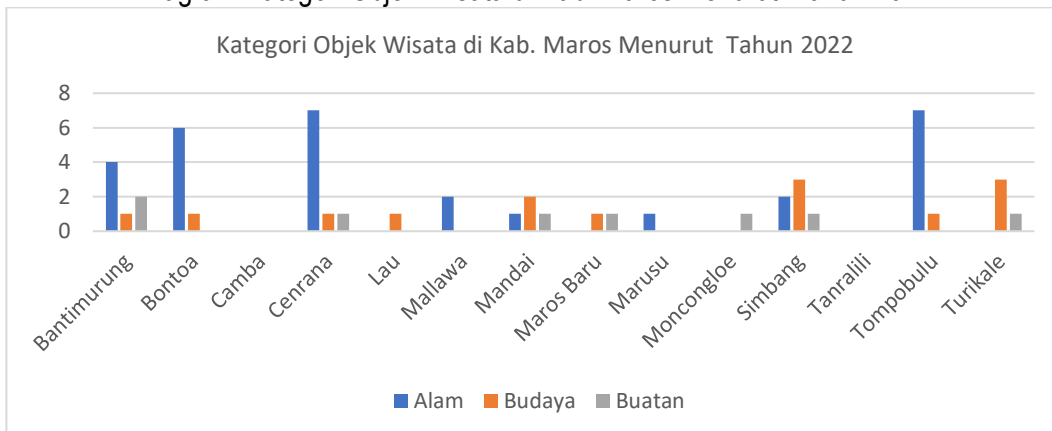
Tabel 118.

Data Jenis/Kategori Objek Wisata di Kab. Maros Menurut Tahun 2022

No	Kecamatan	Jenis/Kategori objek Wisata			Jumlah
		Alam	Budaya	Buatan	
1	Bantimurung	4	1	2	7
2	Bontoa	6	1	-	7
3	Camba	-	-	-	-
4	Cenrana	7	1	1	9
5	Lau	-	1	-	1
6	Mallawa	2	-	-	2
7	Mandai	1	2	1	4
8	Maros Baru	-	1	1	2
9	Marusu	1	-	-	1
10	Moncongloe	-	-	1	1
11	Simbang	2	3	1	6
12	Tanrallili	-	-	-	-
13	Tompobulu	7	1	-	8
14	Turikale	-	3	1	4
Jumlah		30	14	8	52

Sumber : Disparpora Kab. Maros, 2023

Gambar 84.
Diagram Kategori Objek Wisata di Kab. Maros Menurut Tahun 2022



Sarana penunjang pariwisata adalah akomodasi. Jenis akomodasi yang sudah beroperasi di kab. Maros sampai dengan tahun 2022 sudah ada sebanyak 17, berupa hotel, villa, cottage, wisma dan penginapan. Sarana penunjang lain adalah restoran/rumah makan, yang tersebar di seluruh kecamatan. Restoran/rumah makan terbanyak berlokasi di kec. Turikale dan Mandai.

Tabel 119.
Data Akomodasi Wisata di Kab. Maros Tahun 2022

No	Nama Akomodasi	Lokasi		Pengelola/ Pemilik	Jumlah Pengunjung
		Alamat	Desa/Kel.		
1	Hotel Ibis	Jln Bandara Baru Sultan Hasanuddin	Kel.Hasanuddin	Swasta	
2	Hotel Grand Town	Jln.Poros Maros- Makassar	Kel.Bontoa	Swasta	
3	Homestay 121 Grand Mall	Jln.Poros Maros- Makassar	Kel.Bontoa	Swasta	
4	Hotel Kanaka Giana	Jln Bandara Lama No 34	Kel.Hasanuddin	Swasta	
5	Hotel Bunga Permata	Bulu BULU KM 21 No 71A	Desa Marumpa Mandai	Swasta	
6	Hotel Transit	Jln.Poros Maros- Makassar	Desa Marumpa Mandai	Swasta	
7	Hotel Baruga	Jln.Poros Maros- Makassar	Desa Marumpa Mandai	Swasta	
8	Hotel Darma Nusantara	Jln. Poros Makassar-Maros KM 20 No 228	Desa Marumpa Mandai	Swasta	
9	Hotel Afiat	Jln.Poros Maros- Makassar	Desa Marumpa Mandai	Swasta	
10	Hotel D'Mars	Jln.Poros Maros- Makassar	Desa Marumpa Mandai	Swasta	
11	Wisma Afiat	Jln.Poros Maros- Makassar	Desa Pucak Tompobulu	Swasta	
12	Home Stay Carrenz	Bulu Tanae	Desa Salenrang Bontoa	Swasta	
13	Villa Luna	Pucak	Desa Pucak Tompobulu	Swasta	
14	Eco Ledge dan Cafe	Salenrang	Desa Salenrang Kec.Bontoa-	Swasta	
15	Hotel Putra Bumbu	Pucak	Desa Pucak Tompobulu	Swasta	
16	Hotel Bnatimurung	Bantimurung	Bantimurung	Pemerintah	26
17	Home Stay Said	Bantimurung	Je'netaesa	Swasta	

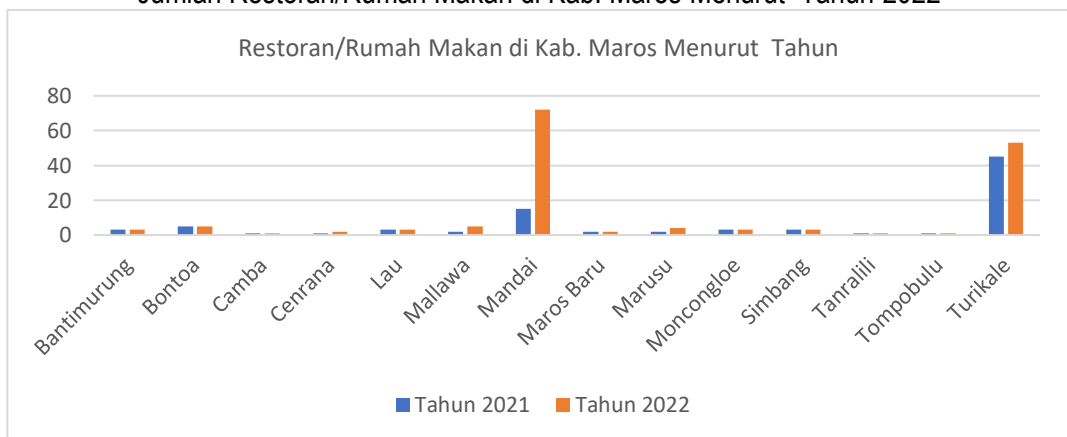
Sumber : Disparpora Kab. Maros, 2023

Tabel 120.
Jumlah Restoran/Rumah Makan di Kab. Maros Menurut Tahun 2022

No	Kecamatan	Jumlah Restoran	
		Tahun 2021	Tahun 2022
1	Bantimurung	3	3
2	Bontoa	5	5
3	Camba	1	1
4	Cenrana	1	2
5	Lau	3	3
6	Mallawa	2	5
7	Mandai	15	72
8	Maros Baru	2	2
9	Marusu	2	4
10	Moncongloe	3	3
11	Simbang	3	3
12	Tanralili	1	1
13	Tompobulu	1	1
14	Turikale	45	53
Jumlah		87	158

Sumber : Disparpora Kab. Maros, 2023

Gambar 85.
Jumlah Restoran/Rumah Makan di Kab. Maros Menurut Tahun 2022



Penerimaan daerah dari sektor pariwisata di Kab. Maros Tahun 2022 sebesar Rp. 5.135.825.500,- meningkat 1,4% dibandingkan penerimaan pada tahun 2022 yang hanya sebesar Rp. 5.065.373.000,-

Pariwisata selain ditunjang oleh akomodasi dan kuliner berupa restoran, rumah maka, café dan sebagainya, perlu pula ditunjang dengan pertunjukan-pertunjukan seni budaya. Kabupaten Maros memiliki 2 festival seni dan budaya yang telah dilaksanakan pada tahun 2022, dapat dilihat pada tabel di bawah ini.

Tabel 121.
Festival Seni dan Budaya di Kab. Maros Tahun 2022

No	Nama Festival	Uraian Kegiatan	Lokasi Pelaksanaan	Penyelenggara
1	Lomba Apresiasi Alat Musik Tradisional Koleksi Museum	Lomba Menabuh Gendang Tradisional	Bantimurung	Dinas Pendidikan dan Kebudayaan
2	Festival Film Koleksi Museum	Lomba Film	Turikale	Dinas Pendidikan dan Kebudayaan

Sumber : Disdikbud Kab. Maros, 2023

Tabel 122.
Data Sanggar Seni di Kab. Maros Tahun 2022

No	Nama Sanggar Seni	Lokasi	Pengelola/Pemilik
1	Sanggar Seni Pangadakkanna	Bantimurung	SMA Negeri 4 Bantimurung
2	Sanggar Seni Aratiga	LAU	SMA Negeri 3 LAU
3	Sanggar Seni Marfografi	Turikale	ILHAM HALIM SYAH
4	Sanggar Seni Budaya Bontotallasa	Simbang	A.M.Bakri
5	Forum Komunikasi Dara dan Daeng Maros	Turikale	Dara dan Daeng Maros
6	Lembaga Rumah Kecapi Maros	LAU	Yusri Yusuf
7	Gozzea Team	Maros Baru	Mirwan Bausad
8	Kamar Sastra	Simbang	Amul hikmah Budiman
9	Forum Masyarakat Seni (Formasi)	Turikale	TUNGGAL HAYASKORO
10	Lembaga Seni Sele	LAU	ARMAN
11	Lembaga Latoa	Turikale	Olank Sukardi
12	Sanggar Barasa	Maros Baru	Muh Rivaldi
13	Sanggar Seni Bunga Ramba Kaleleng	Marusu	Asbar
14	Sanggar Seni Kreasi Bantimurung	Bantimurung	Risaldi
15	Lembaga Seni Pajaga Adad	Turikale	Bahtiar Assgaf
16	Lembaga Seni Budaya Salokoa	Bantimurung	Muh.Hatta
17	Lembaga Seni Budaya Lontara	Turikale	Hidayat Assagaf
18	Lembaga Balla Buloa Heritage de Society	LAU	Drs. Muh.Ramli
19	UKM Seni Toddo Limayya	Turikale	Arham ESPA
20	Sanggar Seni La Tellu Pulo	Turikale	SDN 30 Maros

Sumber : Disdikbud Kab. Maros, 2023

4.3.3 Pertanian

Luas tanam untuk tanaman padi di kab. Maros pada tahun 2022 sebesar 49.088 hektar, sementara luas panen sebesar 65.923 hektar. Produksi padi yang dihasilkan sebesar 190.198.973 ton, yang terbesar dari kec. Bantimurung sebesar 16,8% senilai 338.778 ton, menyusul kec. Simbang sebesar 12,4% senilai 379.917 ton dan kec. Tanralili sebesar 10,6% atau senilai 326.056 ton. Ketiga daerah ini merupakan lumbung padi untuk kab. Maros.

Tabel 123.

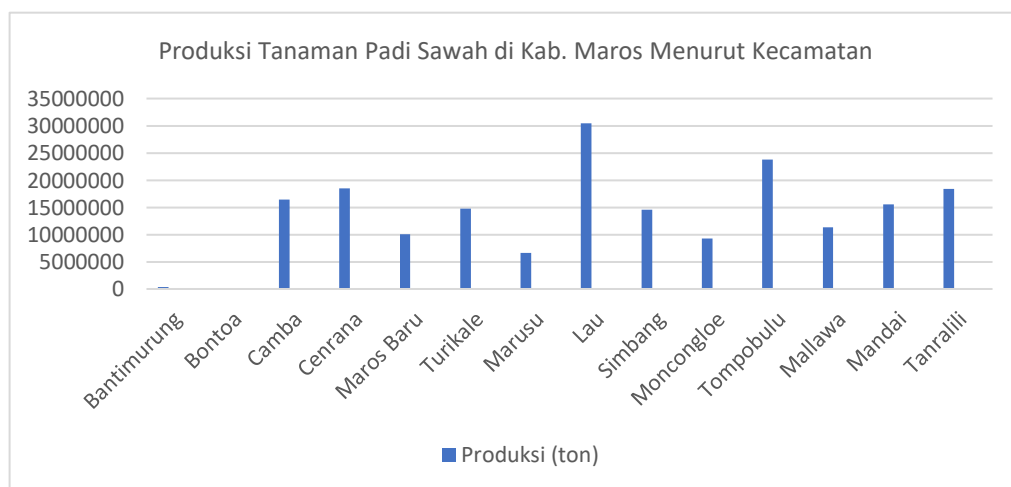
Data Produksi Tanaman Padi Sawah di Kab. Maros Menurut Kecamatan Tahun 2022

No	Kecamatan	Luas Tanam (Ha)			Luas Panen (Ha)			Produksi (ton)	Produktivitas (kw/Ha)
		Musim Tanam 1	Musim Tanam 2	Jumlah	Musim Tanam 1	Musim Tanam 2	Jumlah		
1	Bantimurung	2.998	5.082	8.080	6.556	2.192	8.748	338.778	58
2	Bontoa	1.142	1.032	2.174	1.234	560	1.794	104.249	61
3	Camba	2.938	.320	3.258	2.633	2.703	5.336	16.444.650	5.550
4	Cenrana	1.802	1.025	2.827	3.431	2.703	6.134	18.536.896	5.152
5	Maros Baru	1.555	1.037	2.592	2.317	1.312	3.629	10.022.250	5.250
6	Turikale	1.768	1.220	2.988	2.138	1.328	3.466	14.782.800	6.350
7	Marusu	.235	-	235	1.895	233	2.128	6.678.000	6.000
8	Lau	2.875	1.970	4.845	3.040	1.695	4.735	30.411.750	6.450
9	Simbang	2.928	2.137	5.065	5.085	354	5.439	14.565.600	5.600
10	Moncongloe	.905	.905	1.810	1.801	985	2.786	9.284.000	5.500
11	Tompobulu	2.431	1.828	4.259	4.538	2.238	6.776	23.765.300	5.050
12	Mallawa	2.180	.375	2.555	1.838	1.930	3.768	11.290.500	5.850
13	Mandai	1.370	1.555	2.925	3.022	1.221	4.243	15.538.200	5.800
14	Tanralili	3.121	2.354	5.475	4.564	2.377	6.941	18.436.000	4.000
	Jumlah	28.248	20.840	49.088	44.092	21.831	65.923	190.198.973	66.671

Sumber: Dinas Pertanian dan Ketahanan Pangan Kab.Maros 2023

Gambar 86.

Diagram Produksi Tanaman Padi Sawah di Kab. Maros Menurut Kecamatan Tahun 2022



Khusus untuk tanaman padi ladang tersebar di kec.Cenrana, dan Tompobulu. Luas total untuk padi ladang adalah 125 hektar. Sementara untuk tanaman hortikultura tersebar di hampir semua kecamatan, yang dicatatkan oleh Dinas Pertanian dan Tanaman Pangan Kab. Maros meliputi tanaman jagung seluas total 11.949 hektar, tanaman kedelai seluas 158 hektar, kacang tanah seluas 953 hektar, ubi kayu seluas 699 hektar dan ubi jalar seluas 67 hektar.

Tabel 124.
Data Produksi Tanaman Padi Ladang dan Holtikultura di Kab. Maros
Menurut Kecamatan Tahun 2022

No	Kecamatan	Padi Ladang		Jagung		Kedelai		Kacang Tanah		Ubi Kayu		Ubi Jalar	
		Luas (Ha)	Produksi (ton/Ha)	Luas (Ha)	Produksi (ton/Ha)	Luas (Ha)	Produksi (ton/Ha)	Luas (Ha)	Produksi (ton/Ha)	Luas (Ha)	Produksi (ton/Ha)	Luas (Ha)	Produksi (ton/Ha)
1	Bontoa	-	-	-	35	-	-	-	-	-	-	-	-
2	Maros Baru	-	-	16	-	-	-	-	-	4	112	13	88
3	Turikale	-	-	-	75.390	-	-	-	-	-	-	12	-
4	Marusu	-	-	-	68.468	-	-	-	-	2	-	-	-
5	Bontoa	-	-	-	-	-	-	-	-	-	-	-	-
6	Lau	-	-	-	32.542	-	-	-	-	-	-	-	-
7	Bantimurung	-	-	2	7	104	218	3	5	-	-	5	15
8	Simbang	-	-	70	303	4	-	59	45	3	95	23	275
9	Moncongloe	-	-	245	4330	-	-	-	-	472	-	-	-
10	Tanrallii	-	-	124	1032	-	-	-	-	15	-	-	-
11	Tompobulu	108	-	5718	31853	50	75	180	162	182	5.280	9	-
12	Camba	-	-	87	1302	-	-	44	86	-	-	-	-
13	Cenrana	17	67	123	107	-	-	622	2394	21	594	5	36
14	Mallawa	-	-	5564	47786	-	-	45	86	-	-	-	-
Jumlah		125	67	11.949	86.811	158	293	953	2.778	699	6.081	67	414

Sumber : Dinas Pertanian dan Ketahanan Pangan Kab. Maros, 2023

Untuk tanaman sayuran, didominasi oleh tanaman cabai yaitu seluas 105 hektar dengan tingkat produktivitas senilai 2.512.242 kw/hektar. Melihat tabel di bawah terlihat bahwa pengembangan tanaman cabe didominasi di daerah kec. Camba, Cenrana, Mallawa, Moncongloe Simbang dan Tanrallii.

Tabel 125.
Data Produksi Tanaman Sayuran di Kabupaten Maros Menurut Kecamatan Tahun 2022

No	Kecamatan	Bawang Merah		Cabai		Petsai	
		Luas (Ha)	Produktivitas (kw/Ha)	Luas (Ha)	Produktivitas (kw/Ha)	Luas (Ha)	Produktivitas (kw/Ha)
1	Bontoa	-	-	-	-	-	-
2	Camba	-	-	24	2.325.155	-	-
3	Cenrana	-	-	22	1.032	61	980
4	Lau	-	-	-	-	-	-
5	Mallawa	8	25	6	1.265	-	-
6	Mandai	-	-	-	-	-	-
7	Maros Baru	-	-	9	-	-	-
8	Marusu	-	-	-	-	-	-
9	Moncongloe	-	-	-	-	-	-

No	Kecamatan	Bawang Merah		Cabai		Petsai	
		Luas (Ha)	Produktivitas (kw/Ha)	Luas (Ha)	Produktivitas (kw/Ha)	Luas (Ha)	Produktivitas (kw/Ha)
10	Simbang	-	-	-	19	-	-
11	Tanrallii	-	-	30	600	-	-
12	Tompobulu	-	-	2	126	-	-
13	Turikale	-	-	-	-	-	-
14	Bantimurung	-	-	12	184.045	-	-
Jumlah		8	25	105	2.512.242	61	980

Sumber : Dinas Pertanian dan Ketahanan Pangan Kab. Maros, 2023

Produksi buah-buahan di kab. Maros termasuk cukup besar, terdiri dari tanaman pisang, mangga, pepaya, nenas, jeruk dan durian. Luas lahan terbesar adalah untuk tanaman pisang yaitu 198.735 hektar dengan produktivitas 64.315, 72 kw/hektar.

Tabel 126.
Data Luas Lahan dan Produksi Buah-buahan di Kabupaten
Maros Menurut Kecamatan Tahun 2022

No	Kecamatan	Mangga		Durian		Jeruk		Pisang		Pepaya		Nanas	
		Luas (Ha)	Produktivitas (kw/Ha)	Luas (Ha)	Produktivitas (kw/Ha)	Luas (Ha)	Produktivitas (kw/Ha)	Luas (Ha)	Produktivitas (kw/Ha)	Luas (Ha)	Produktivitas (kw/Ha)	Luas (Ha)	Produktivitas (kw/Ha)
1	Bantimurung	25	3000	-	-	-	-	-	-	40	262	-	-
2	Bontoa	55	210	-	-	-	-	-	-	-	-	-	-
3	Camba	-	25.828	-	73.152	-	-	-	-	-	-	-	-
4	Cenrana	47	1.603	184	328	-	-	-	-	-	-	1.461	71
5	Lau	35	220	-	-	-	-	-	-	-	-	-	-
6	Mallawa	-	1.107	-	10.072	-	-	-	-	-	-	-	5.268
7	Mandai	-	216	-	-	-	-	-	-	-	-	-	-
8	Maros Baru	-	-	-	-	-	-	-	-	-	-	-	-
9	Marusu	-	-	-	-	-	-	-	-	-	-	-	-
10	Moncongloe	-	33.744	-	-	-	-	-	-	-	-	110	720
11	Simbang	-	40000	-	-	-	-	-	-	-	-	-	-
12	Tanrallii	-	-	-	-	-	-	-	-	-	-	-	-
13	Tompobulu	50	-	-	-	-	-	-	-	-	-	-	16.183
14	Turikale	-	-	-	-	-	-	-	-	-	-	-	-
Jumlah		212	69.928	184	83.552	-	-	-	-	40	262	1.571	23.352

Tanaman perkebunan di kab. Maros tersebar merata di seluruh kecamatan, meliputi tanaman kelapa, kelapa hibrida, kopi robusta, kopi, kakao, cengkeh, lada, jambu mete, kemiri, aren, pala dan kapuk. Tanaman kemiri paling luas terdapat di kec. Mallawa (3.541 hektar), Camba (2.075 hektar) dan Cenrana (576 hektar).

Tabel 127.

Data Produksi Tanaman Perkebunan di Kabupaten Maros Menurut Kecamatan Tahun 2022

No	Kecamatan	Kelapa Dalam		Kelapa Hibrida		Kopi Robusta		Kopi		Kakao		Cengkeh	
		Luas (Ha)	Produksi (ton/Ha)	Luas (Ha)	Produksi (ton/Ha)	Luas (Ha)	Produksi (ton/Ha)	Luas (Ha)	Produksi (ton/Ha)	Luas (Ha)	Produksi (ton/Ha)	Luas (Ha)	Produksi (ton/Ha)
1	Mandai	9	670	3	160	-	-	-	-	2	55	-	-
2	Bantimurung	14	710	-	-	-	-	-	-	3	128	-	-
3	Bontoa	11	420	-	-	-	-	-	-	-	-	-	-
4	Camba	50	3.085	-	-	24	13.000	50	2600	216	6780	62	3.040
5	Cenrana	33	900	-	-	25	11.100	-	-	124	8000	62	8.410
6	Lau	40	1.200	3	171	-	-	-	-	-	-	-	-
7	Mallawa	181	5.600	-	-	701	34.200	67	750	1.146	149.000	37	2.550
8	Maros Baru	25	1.400	-	-	-	-	-	-	-	-	-	-
9	Marusu	18	802	-	-	-	-	-	-	-	-	-	-
10	Moncongloe	7	240	1	110	1	230	-	-	3	190	-	-
11	Simbang	51	900	1	50	8	2.000	-	-	13	940	-	-
12	Tanrallii	35	2.750	1	90	14	7.100	-	-	24	2.000	-	-
13	Tompobulu	33	1.400	2	85	30	6.500	80	17.500	40	1.810	2	60
14	Turikale	3	145	-	-	-	-	-	-	-	-	-	-
Jumlah		510	20.222	11	666	803	74.130	197	20.850	1.571	168.903	163	14.060

Sumber : Dinas Pertanian dan Ketahanan Pangan Kab. Maros, 2023

Tabel 128.

Data Produksi Tanaman Perkebunan di Kabupaten Maros Menurut Kecamatan Tahun 2022 (Lanjutan)

No	Kecamatan	Lada		Jambu Mete		Kapuk		Kemiri		Aren		Pala	
		Luas (Ha)	Produksi (ton/Ha)	Luas (Ha)	Produksi (ton/Ha)	Luas (Ha)	Produksi (ton/Ha)	Luas (Ha)	Produksi (ton/Ha)	Luas (Ha)	Produksi (ton/Ha)	Luas (Ha)	Produksi (ton/Ha)
1	Mandai	-	-	5	180	-	-	-	-	-	-	-	-
2	Bantimurung	-	-	7	256	4	268	-	-	10	445	-	-
3	Bontoa	-	-	-	-	-	-	-	-	-	-	-	-
4	Camba	8	900	16	850	10	540	2076	747950	33	3750	25	-
5	Cenrana	4	450	8	380	8	1330	571	143700	52	9600	4	-
6	Lau	-	-	-	-	-	-	-	-	-	-	-	-
7	Mallawa	49	1900	20	1000	10	1620	3534	669000	40	7720	-	-
8	Maros Baru	-	-	-	-	-	-	-	-	-	-	-	-
9	Marusu	-	-	-	-	-	-	-	-	-	-	-	-
10	Moncongloe	-	-	12	1800	7	1120	1	-	24	1300	-	-
11	Simbang	-	-	13	2125	5	880	34	4438	26	3752	-	-
12	Tanrallii	2	450	27	10200	18	2590	10	1000	-	-	1	23
13	Tompobulu	6	1230	29	1150	10	648	30	4300	46	14100	10	-
14	Turikale	-	-	-	-	-	-	-	-	-	-	-	-
Jumlah		69	4.93	137	17.941	72	8.996	6.256	1.570.388	231	40.667	40	23

Sumber : Dinas Pertanian dan Ketahanan Pangan Kab. Maros, 2023

Lahan yang mendapat pengairan irigasi di kab. Maros berjumlah 17.072,56 hektar tersebar di seluruh kecamatan kecuali kec. Marusu. Lahan tidak termanfaatkan di Maros tercatat seluas 1.635 hektar yang tersebar di kec. Camba (658,4 hektar), Lau (152 hektar),

Mallawa (96 hektar), Marusu (598 hektar) dan Tompobulu (130,6 hektar). Luas lahan kebun/tegal paling luas berada di kec. Camba dan Mallawa. Sedangkan luas ladang/huma berada di kec. Bantimurung, Mallawa dan Tanralili.

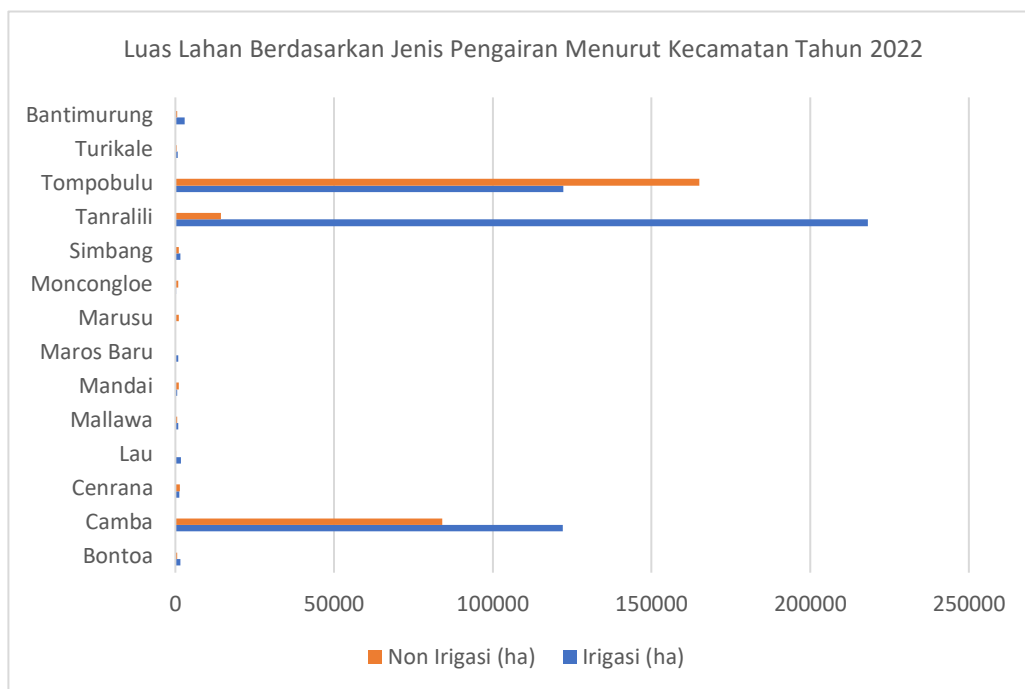
Tabel 129.

Data Lahan Kebun, Ladang dan Lahan Tidak Terpakai di Kabupaten Maros Menurut Kecamatan Tahun 2022

No	Kecamatan	Tegal/ Kebun (ha)	Ladang/ huma (ha)	Lahan tidak Terpakai (ha)	Jenis Pengairan		
					Irigasi (ha)	Non Irigasi (ha)	Jumlah (ha)
1	Bontoa	17	-	-	1.585	539	2.124
2	Camba	2.404	54.312	65.840	122.142	84.158	206.300
3	Cenrana	903	701	-	1.235	1.338	2.573
4	Lau	50	-	152	1.828	228	2.056
5	Mallawa	5.760	2.870	96	960	605	1.565
6	Mandai	30	300	-	514	1.019	1.533
7	Maros Baru	15	-	-	893	162	1.055
8	Marusu	23	-	598	-	1.112	1.112
9	Moncongloe	61	160	-	195	903	1.098
10	Simbang	170	294	-	1.500	1.070	2.570
11	Tanralili	250	1.005	-	218.184	14.416	232.600
12	Tompobulu	289	-	13.060	122.230	165.070	287.300
13	Turikale	4	-	-	800	407	1.207
14	Bantimurung	41	3049	-	2.937	645	3.582
	Jumlah	10.017	62.691	79.746	475.003	271.672	746.675

Sumber : Dinas Pertanian dan Ketahanan Pangan Kab. Maros, 2023

Gambar 87. Luas Lahan Berdasarkan Jenis Pengairan Menurut Kecamatan 2022



Gambar 88. Diagram Lahan Kebun, Ladang dan Lahan Tidak Terpakai menurut Kecamatan Tahun 2022



4.3.4 Peternakan

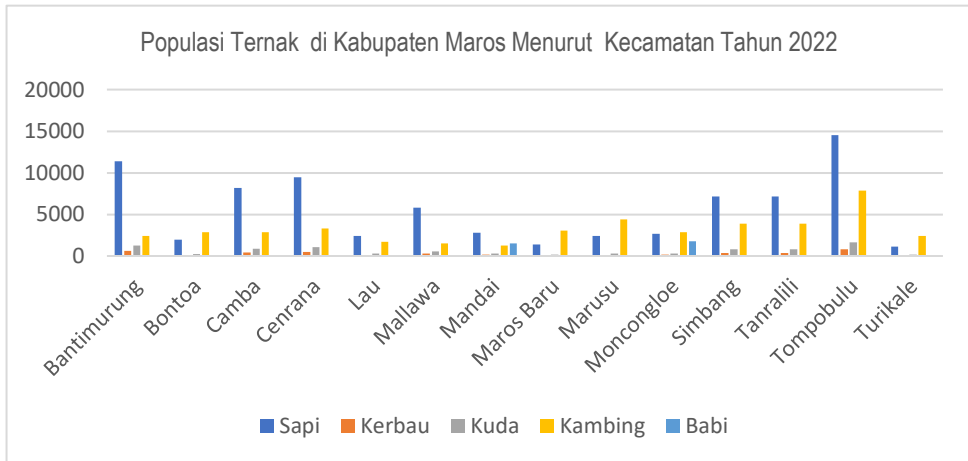
Pada bidang peternakan, tercatat bahwa jumlah hewan yang ditanamkan di kab. Maros paling banyak adalah sapi sebanyak 51,90% dari jumlah total hewan ternak yang ada di kab. Maros, selanjutnya kambing sebesar 37,04% dan kerbau sebesar 6,04%.

Tabel 130.

Data Populasi Ternak di Kabupaten Maros Menurut Kecamatan Tahun 2022

No	Kecamatan	Jenis Ternak				
		Sapi	Kerbau	Kuda	Kambing	Babi
1	Bantimurung	11.411	591	1.276	2.381	-
2	Bontoa	1.972	102	215	2.857	-
3	Camba	8.206	425	889	2.843	-
4	Cenrana	9.477	475	1.056	3.298	-
5	Lau	2.389	129	268	1.692	-
6	Mallawa	5.801	275	577	1.492	-
7	Mandai	2.822	150	312	1.228	1.491
8	Maros Baru	1.374	73	153	3.047	-
9	Marusu	2.420	129	267	4.406	-
10	Moncongloe	2.667	143	300	2.859	1.790
11	Simbang	7.168	377	793	3.870	-
12	Tanralili	7.168	377	793	3.870	-
13	Tompobulu	14.499	780	1.638	7.827	-
14	Turikale	1.131	59	169	2.381	-
Jumlah		76.095.334	4.085	8.706	44.051	3.281

Gambar 89. Diagram Populasi Ternak di Kabupaten Maros Menurut Kecamatan tahun 2022



Terkait unggas. Selain menghasilkan unggas itu sendiri juga menghasilkan telur. Tahun 2022 ayam buras terdapat sekitar 2.221.496 ekor, ayam boiler 35.231.936 ekor, ayam petelur 1.609.873 ekor, itik 547.031 ekor dan itik manila 4.474 ekor.

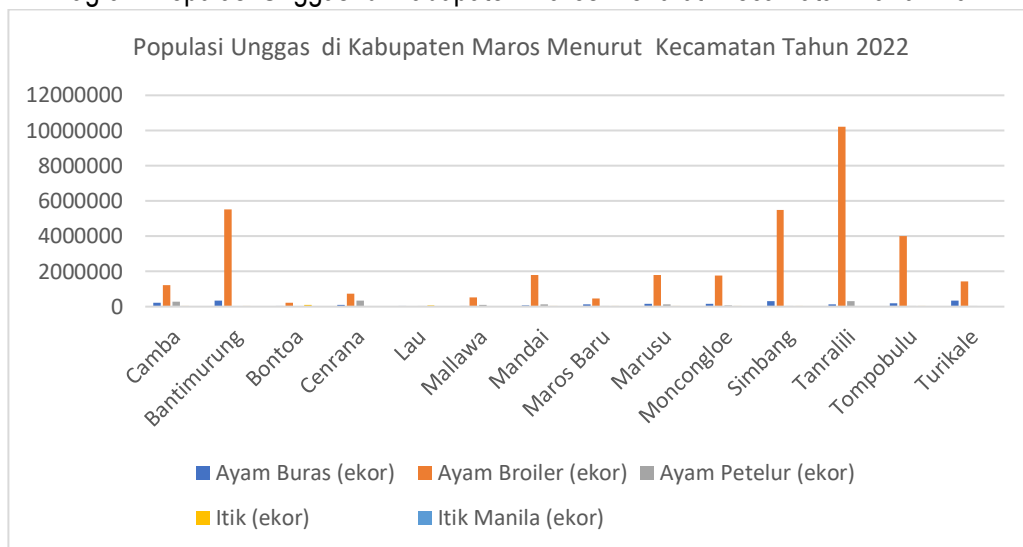
Tabel 131.
Data Populasi Unggas di Kabupaten Maros Menurut Kecamatan Tahun 2022

No.	Kecamatan	Ayam Buras (ekor)	Ayam Broiler (ekor)	Ayam Petelur (ekor)	Itik (ekor)	Itik Manila (ekor)
1	Camba	206489	1232840	295644	37828	550
2	Bantimurung	330302	5533819		40384	778
3	Bontoa	42264	216065	12238	96474	134
4	Cenrana	93922	749872	355705	19684	654
5	Lau	46692	25930	43116	58447	166
6	Mallawa	39702	516861	109678	20090	358
7	Mandai	56790	1783171	136091	49053	192
8	Maros Baru	137437	466870	41706	34955	94
9	Marusu	148990	1787831	121555	35498	166
10	Moncongloe	147780	1779357	58967	32640	186
11	Simbang	301891	5495678	30953	40795	490
12	Tanralili	139735	10201843	312858	23142	496
13	Tompobulu	194170	4021348	47921	30323	105
14	Turikale	335332	1420451	43441	27718	105
	Jumlah	2.221.496	35.231.936	1.609.873	547.031	4.474

Sumber : Dinas Pertanian dan Ketahanan Pangan Kab. Maros, 2023

Gambar 90.

Diagram Populasi Unggas di Kabupaten Maros Menurut Kecamatan Tahun 2022



Melihat banyaknya jumlah unggas di kab. Maros maka berkorelasi dengan jumlah telur yang dihasilkan. Pada tahun 2022 tercatat sekitar 16.708.290 kg telur yang dihasilkan dari peternak di seluruh kab. Maros. 73,54% berasal dari telur ayam petelur, 18,56% dari telur itik dan 7,89% dari telur ayam buras.

Tabel 132.

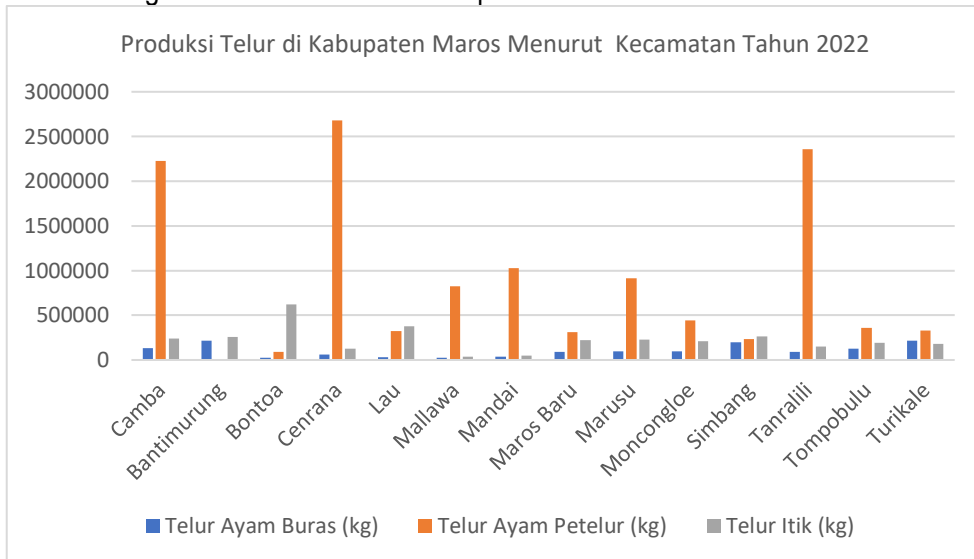
Data Produksi Telur di Kabupaten Maros Menurut Kecamatan Tahun 2022

No.	Kecamatan	Telur Ayam Buras (kg)	Telur Ayam Petelur (kg)	Telur Itik (kg)
1	Camba	133.702	2.226.199	242.629
2	Bantimurung	213.871	-	259.023
3	Bontoa	27.366	92.152	618.784
4	Cenrana	60.814	2.678.459	126.253
5	Lau	30.233	324.663	374.879
6	Mallawa	25.707	825.875	34.836
7	Mandai	36.772	1.024.765	47.610
8	Maros Baru	88.900	314.046	224.201
9	Marusu	96.471	915.309	227.684
10	Moncongloe	95.688	444.022	209.353
11	Simbang	195.474	233.076	261.659
12	Tanralili	90.478	2.355.821	148.433
13	Tompobulu	125.725	360.845	194.492
14	Turikale	217.127	327.111	177.783
Jumlah		1.438.328	12.122.343	3.147.619

Sumber : Dinas Pertanian dan Ketahanan Pangan Kab. Maros, 2023

Gambar 92.

Gambar 91. Diagram Produksi Telur di Kabupaten Maros Menurut Kecamatan Tahun 2022



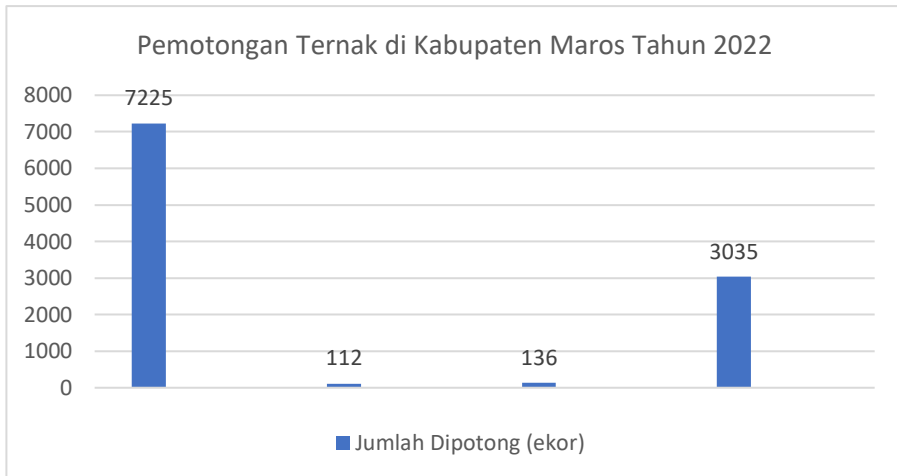
Jumlah hewan ternak yang dipotong di kab. Maros pada tahun 2022 sebanyak 10.508 ekor, meliputi kambing 3.035 ekor, sapi 7.225 ekor, kuda 136 ekor dan kerbau 112 ekor. Lokasi pemotongan hewan ini tersebar di hampir seluruh kecamatan di kab. Maros. Kuda paling banyak dipotong di kec. Lau dan Maros Baru.

Tabel 133.
Data Pemotongan Ternak di Kabupaten Maros Tahun 2022

No	Jenis Ternak	Jumlah Dipotong (ekor)	Lokasi Pemotongan
1	Sapi	7.225	Bantimurung, Lau, Mandai, Maros Baru, Moncongloe, Tanralili
2	Kerbau	112	Mandai, Maros Baru, Moncongloe
3	Kuda	136	Moncongloe
4	Kambing	3.035	mandai, moncongloe
Jumlah		10.508	

Sumber : Dinas Pertanian dan Ketahanan Pangan Kab. Maros, 2023

Gambar 92. Diagram Pemotongan Ternak di Kabupaten Maros Tahun 2022



4.3.5 Perdagangan

Sampai dengan tahun 2022, di kabupaten Maros tercatat perusahaan yang memiliki badan hukum sebanyak 303 perusahaan, di tahun 2020 sebanyak 13%, tahun 2021 sebanyak 40% dan sebanyak 47% di tahun 2022.

Tabel 134.

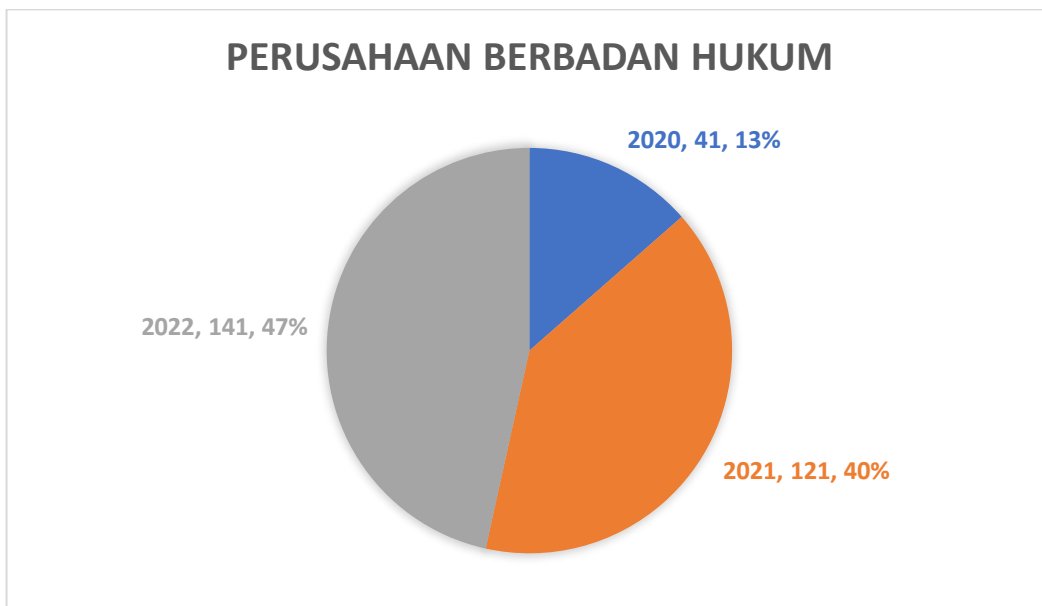
Data Jumlah Perusahaan Berbadan Hukum di Kab. Maros Tahun 2022

No.	Uraian	2020	2021	2022
1	Perusahaan Berbadan Hukum di Kabupaten Maros	41	121	141

Sumber : Dinas PMPTSPK Kab. Maros, 2023

Gambar 93.

Diagram Jumlah Perusahaan Berbadan Hukum di Kab. Maros sampai Tahun 2022



Tercatat di OPD yang membidangi ketenaga kerjaan, bahwa pada tahun 2022 terserap 14.951 orang pekerja pada perusahaan-perusahaan yang berdiri di Maros, dimana masih didominasi oleh pekerja laki-laki yaitu sebesar 74% dan pekerja wanita hanya 26%.

Tabel 135.

Jumlah Tenaga Kerja Perusahaan di Kab. Maros Menurut Kategori dan jenis Kelamin Tahun 2022

No	Kategori Perusahaan	Jumlah Pekerja		Jumlah
		L	P	
1	Besar	4533	1304	5837
2	Menengah	3038	1285	4323
3	Kecil	1524	678	2202
Jumlah		9095	3267	12362

Sumber : Dinas PMPTSPK Kab. Maros, 2022

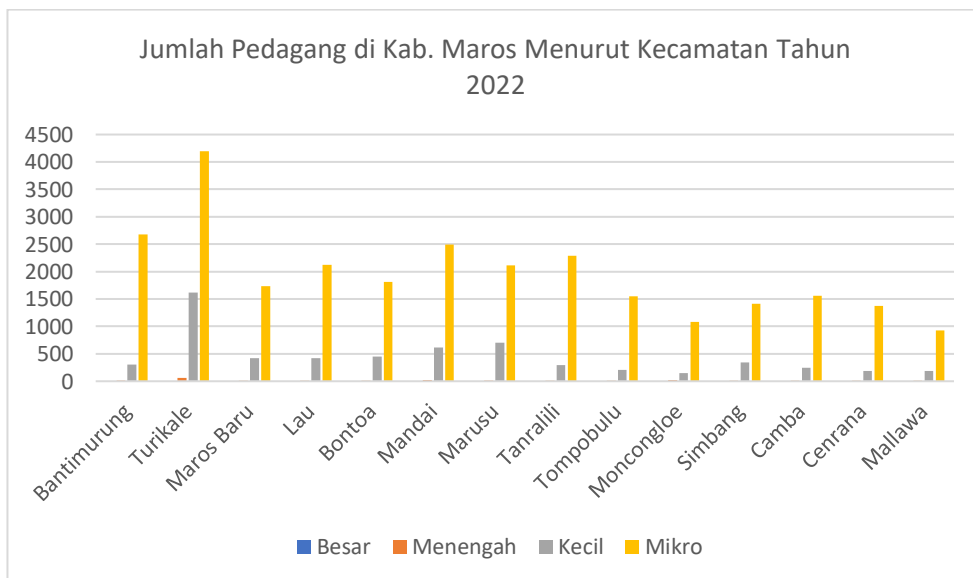
Jumlah pedagang yang tercatat paling besar berada di kec. Turikale yaitu sebanyak 5.868 hal ini tidak terlepas dari Turikale sebagai ibukota kabupaten Maros. Pada tabel di bawah terlihat bahwa pedagang mikro paling banyak yaitu sekitar 60% dari jumlah seluruh pedagang yang tercatat. Selanjutnya pedagan kecil (25%), dan pedagang menengah (15%).

Tabel 136.
Data Jumlah Pedagang di Kab. Maros Menurut Kecamatan Tahun 2022

No	Kecamatan	Jenis Pedagang				Jumlah
		Besar	Menengah	Kecil	Mikro	
1	Bantimurung		11	302	2.673	2.986
2	Turikale		58	1.619	4.191	5.868
3	Maros Baru		9	420	1731	2.160
4	Lau		7	424	2.122	2.553
5	Bontoa		6	449	1.815	2.270
6	Mandai		19	615	2.495	3.129
7	Marusu		12	698	2.109	2.819
8	Tanralili		7	293	2.285	2.585
9	Tompobulu		6	205	1.549	1.760
10	Moncongloe		19	152	1.082	1.253
11	Simbang		7	341	1.413	1.761
12	Camba		9	246	1.558	1.813
13	Cenrana		8	187	1.374	1.569
14	Mallawa		7	187	930	1.124
Jumlah		-	185	6.138	27.327	33.650

Sumber : Dinas Kopurindag Kab. Maros, 2023

Gambar 94.
Diagram Jumlah Pedagang di Kab. Maros Menurut Kecamatan Tahun 2022



Di kabupaten Maros, penyediaan sarana perdagangan seperti pasar sudah tersebar di seluruh kecamatan yang jumlahnya mencapai 25 pasar rakyat, kec. Bantimurung dan kec. Tompobulu memiliki 3 pasar kecamatan, kec. Bontoa, Cenrana, Lau, Mallawa, Marusu, Turikale dan Tanralili masing-masing memiliki 2 pasar kecamatan. Kec. Camba, Kec. Mandai, Kec. Maros Baru, Kec. Moncongloe, dan Kec. Simbang hanya memiliki 1 pasar kecamatan.

Tabel 137.
Data Jumlah Sarana Perdagangan di Kab. Maros Menurut Kecamatan Tahun 2022

No	KECAMATAN	JENIS SARANA DISTRIBUSI PERDAGANGAN					Jumlah	Ket
		GUDANG	PASAR RAKYAT	RUKO	KIOS	LODS		
1	Bontoa		2		107	250	359	
2	Camba		1		122	284	407	
3	Bantimurung		3		49	214	266	
4	Cenrana		2		218	134	354	
5	Lau		2		254	239	495	
6	Mallawa		2		61	273	336	
7	Mandai		1		295	99	395	
8	Maros Baru		1		80	222	303	
9	Marusu		2		215	445	662	
10	Moncongloe		1		120	164	285	3 kios untuk ruangan fasilitas umum
11	Simbang		1		28	96	125	
12	Tanralili		2		344	432	778	2 kios untuk ruangan fasilitas umum
13	Tompobulu		3		110	426	539	
14	Turikale		2	80	710	663	1455	
Jumlah		0	25	80	2713	3941	6759	

Sumber : Dinas Kopurindag Kab. Maros, 2023

4.3.6 RSUD dr. La Palaloi

Dari tabel di bawah terlihat bahwa pasien/penderita rawat jalan di RSUD dr. La Palaloi kab. Maros berasal dari penderita penyakit Hipertensi (510 pasien), Pulpitis/infeksi gigi (342 pasien), Neoplasma/tumor jinak (301 pasien), Otitis Media Supuratif Akut/radang telinga (275 pasien) dan Dyspepsia/penyakit karena asam lambung (223 pasien).

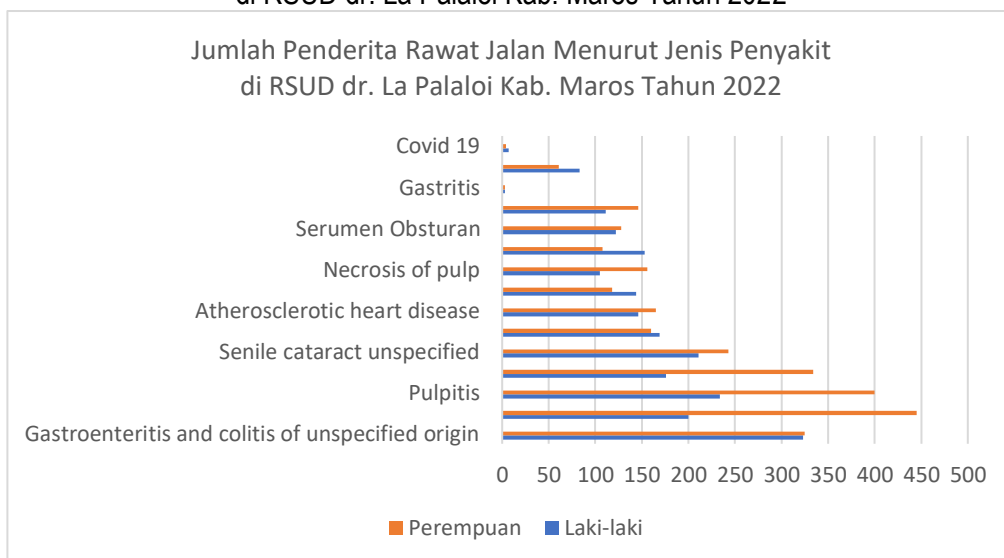
Tabel 138.
Data Penderita Rawat Jalan Menurut Jenis Penyakit di RSUD dr. La Palaloi
Kab. Maros Tahun 2022

No	Jenis Penyakit	Laki-laki	Perempuan	Jumlah
1	Gastroenteritis and colitis of unspecified origin	323	325	648
2	Dyspepsia	200	445	645
3	Pulpitis	234	400	634

4	Essential (primary) hypertension	176	334	510
5	Senile cataract unspecified	211	243	454
6	Neoplasms of uncertain or unknown behaviour of other specified sites	169	160	329
7	Atherosclerotic heart disease	146	165	311
8	Tb lung without mention of bact or histological confirm	144	118	262
9	Necrosis of pulp	105	156	261
10	Pneumonia unspecified	153	108	261
11	Serumen Obsturan	122	128	250
12	Otitis Media Supuratif Akut	111	146	257
13	Gastritis	3	3	6
14	Congestive Heart Failure	83	61	144
15	Covid 19	7	4	11
Jumlah		2.187	2.796	4.983

Sumber : RSUD dr. La Palaloi Kab. Maros, 2023

Gambar 95.
Diagram Jumlah Penderita Rawat Jalan Menurut Jenis Penyakit di RSUD dr. La Palaloi Kab. Maros Tahun 2022



Sementara untuk pasien rawat inap berjumlah 1.698 pasien, dengan perbandingan 48% laki-laki dan 52% perempuan. Pasien covid 19 paling banyak dirawat yaitu 356 pasien, diare 159 pasien, Dyspepsia 147 pasien, Demam/Fever 145 pasien dan DBD 143 pasien.

Tabel 139.
Data Jumlah Penderita Rawat Inap Menurut Jenis Penyakit di RSUD dr. La Palaloi Kab. Maros Tahun 2022

No	Jenis Penyakit	Laki-laki	Perempuan	Jumlah
1	Pneumonia unspecified	256	193	449
2	Gastroenteritis and colitis of unspecified origin	205	199	404
3	Neoplasms of uncertain or unknown behaviour of connective and other soft tissue	135	114	249

No	Jenis Penyakit	Laki-laki	Perempuan	Jumlah
4	Dyspepsia	57	135	192
5	Typhoid fever	87	92	179
6	Covid 19, virus identified	73	94	167
7	Intracranial injury, unspecified	94	57	151
8	Other low birth weight	74	68	142
9	Unspecified abortion incomplete without complication	0	106	106
10	Secondary uterine inertia	0	104	104
11	Demam Berdarah Dengue (DBD)	49	39	88
12	Infeksi Saluran Kemih (ISK)	1	13	14
13	TB Paru (Tanpa Pemeriksaan BTA)	56	42	98
14	Diare Gastroenteritis (with Infeksi)	205	199	404
15	Hipertensi	18	43	61
16	Tonsilofaringitis Akut	19	12	31
17	Diare	207	204	411
18	Typus Abdominalis	92	97	189
19	TBC	87	67	154
20	Tetanus	2	1	3
21	Kusta	0	2	2
22	Malaria	6	3	9
23	ISPA	48	23	71
24	Dermatitis	13	11	24
25	Faringitis	13	12	25
26	Rheumatik	0	1	1
27	Gastritis	1	3	4
28	Febris	72	73	145
29	Abscess	22	9	31
30	Bronchitis	30	29	59
31	Covid 19	74	100	174
Jumlah		1.996	2.145	4.141

Sumber : RSUD dr. La Palaloi Kab. Maros, 2023

Jenis pembayaran yang dipakai masyarakat untuk berobat meliputi BPJS, Jamkesda, Jasa Raharja dan Umum. Pasien yang menggunakan pembayaran BPS untuk rawat jalan sebanyak 40.388 pasien, Jasa Raharja 153 pasien dan pasien umum sebanyak 3.651 pasien.

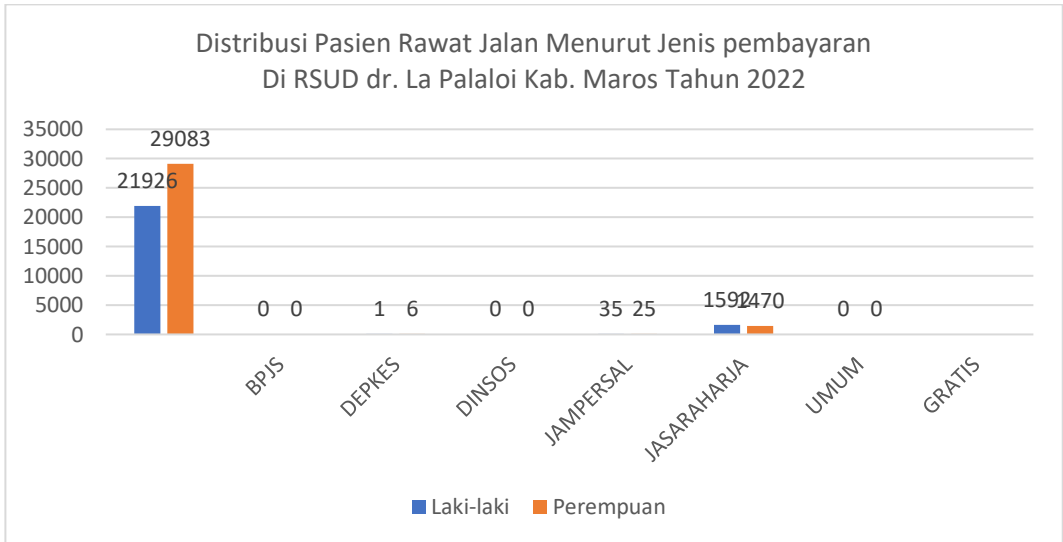
Tabel 140.

Data Distribusi Pasien Rawat Jalan Menurut Jenis pembayaran
di RSUD dr. La Palaloi Kab. Maros Tahun 2022

No	Jenis Pembayaran	Pasien		Jumlah Pasien
		Laki-laki	Perempuan	
1	BPJS	21926	29083	51009
2	DEPKES	-	-	-
3	DINSOS	1	6	7
4	JAMPERSAL	-	-	-
5	JASARAHARJA	35	25	60
6	UMUM	1592	1470	3062
7	GRATIS	-	-	-
Jumlah		23.554	30.584	54.138

Sumber : RSUD dr. La Palaloi Kab. Maros, 2023

Gambar 96.
 Diagram Distribusi Pasien Rawat Jalan Menurut Jenis pembayaran
 Di RSUD dr. La Palaloi Kab. Maros Tahun 2022



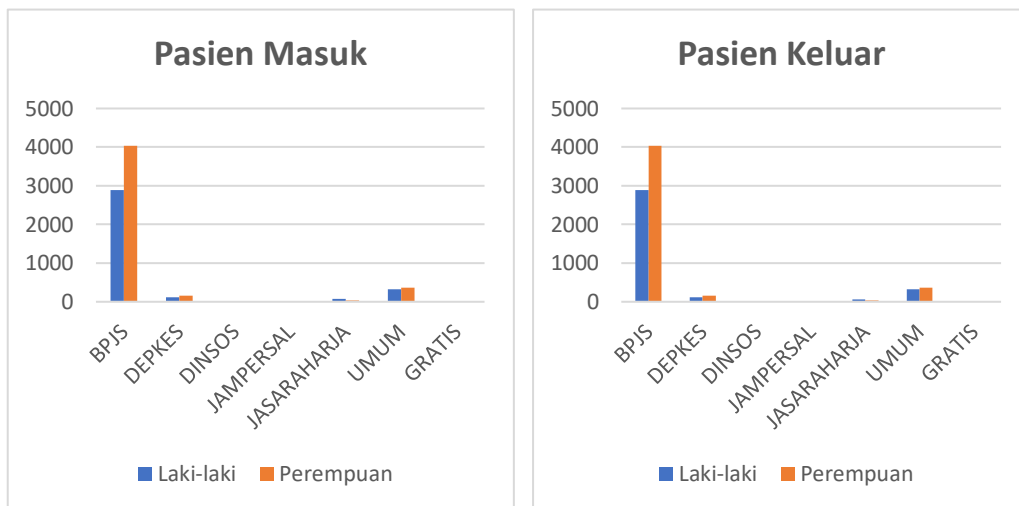
Sebagaimana pasien rawat jalan, pasien rawat inap paling banyak dicover dengan BPJS, selanjutnya pasien yang membayar sendiri/umum dan Jasa Raharja.

Tabel 141.
 Data Distribusi Pasien Rawat Inap Menurut Jenis Pembayaran
 di RSUD dr. La Palaloi Kab. Maros Tahun 2022

No	Jenis Pembayaran	Pasien Masuk			Pasien Keluar		
		L	P	Jumlah	L	P	Jumlah
1	BPJS	2.895	4.037	6.932	2.884	4.039	6.923
2	DEPKES	119	162	281	117	160	277
3	DINSOS	22	23	45	25	23	48
4	JAMPERSAL	-	-	-	-	-	-
5	JASARAHARJA	70	33	103	66	32	98
6	UMUM	323	360	683	325	363	688
7	GRATIS	2	-	2	2	-	2
Jumlah Total		3.431	4.615	8.046	3.419	4.617	8.036

Sumber : RSUD dr. La Palaloi Kab. Maros, 2023

Gambar 97.
Diagram Distribusi Pasien Rawat Inap Menurut Jenis Pembayaran di RSUD dr. La Palalo Kab. Maros Tahun 2022



Dari tabel data tenaga kesehatan di RSUD dr. La Palalo kab. Maros terlihat bahwa ketersediaan dokter hanya 33 orang. Menurut *World Health Organization (WHO)*, kondisi ideal tenaga kesehatan dokter dalam memberikan pelayanan adalah 1:3.400 penduduk. Artinya, 1 orang dokter untuk melayani 2.500 penduduk. Dengan melihat angka tersebut sudah jelas bahwa rasio perbandingan dokter di kab. Maros sangat minim. Kondisi tersebut sebenarnya berlaku secara nasional, bahwa memang jumlah dokter di Indonesia sangat rendah dibandingkan dengan beberapa negara Asean lainnya.

Tabel 142.
Data Tenaga Kesehatan di RSUD dr. La Palalo Kab. Maros Tahun 2022

No	Nama Jabatan	PNS			PPPK			NON ASN			Jumlah Tenaga Kesehatan
		L	P	Jumlah	L	P	Jumlah	L	P	Jumlah	
A DIREKSI/STRUKTURAL											
1	Direksi/Pejabat Struktural	6	6	12	-	-	-	-	-	-	12
B TENAGA MEDIS											
1	Dokter Spesialis	7	22	29	-	-	-	4	1	3	33
2	Dokter Umum	1	2	3	-	-	-	1	6	7	11
3	Dokter Gigi Spesialis	1	5	6	-	-	-	-	-	-	6
4	Dokter Gigi	-	2	2	-	-	-	-	-	-	2
C TENAGA PARAMEDIS											
1	Perawat	14	109	123	2	6	8	19	102	121	252
2	Perawat Gigi	1	6	7	-	-	-	-	2	2	9
3	Bidan	-	32	32	-	1	1	-	22	22	55
D TENAGA PENUNJANG											
1	Pranata Laboratorium Kesehatan	4	8	12	-	-	-	1	-	1	13
2	Apoteker	3	14	17	1	-	1	1	4	5	23
3	Asisten Apoteker	2	7	9	-	-	-	2	3	5	14
4	Fisioterapis	2	6	8	-	-	-	-	-	-	8
5	Radiografi	3	7	10	-	1	1	-	-	-	10

No	Nama Jabatan	PNS			PPPK			NON ASN			Jumlah Tenaga Kesehatan
		L	P	Jumlah	L	P	Jumlah	L	P	Jumlah	
6	Rekam Medis	1	7	8	-	1	1	1	2	3	12
7	Penyuluh Kesehatan Masyarakat	-	1	1	1	-	1	-	-	-	2
8	Epidemiologi Kesehatan	-	3	3				-	-	-	3
9	Kesehatan Lingkungan	1	3	4				1	2	3	7
10	Elektromedis	3	-	3	-	1	1	1	-	1	5
11	Nutrisionis	1	13	14				-	3	3	17
12	Teknisi Transfusi darah	-	-	-				-	5	5	5
13	K3RS	-	2	2				-	1	1	3
14	ADMINKES		1	1		1	1				2
E	TENAGA UMUM LAINNYA										
1	Staf IPSRS	2	0	2				12	0	12	14
2	Staf Rekam Medik	-	7	7				2	14	16	23
3	Pengelola Limbah B3	-	0	0				1	0	1	1
4	Pengemudi Ambulance	2	0	2				4	0	4	6
5	Pramu Kebersihan	5	0	5				-	-	-	5
6	Pramusaji	-	1	1				1	17	18	19
7	Staf Laundry/Binatu	-	-	-				-	6	6	6
8	Evakuator	-	-	-				4	1	5	5
9	Petugas Kamar Mayat	-	-	-				2	-	2	2
10	Petugas Keamanan	-	-	-	-	-	-	-	-	-	-
11	IT	-	-	-				5	-	5	5
12	Staf CSSD	-	-	-	-	-	-	3	-	3	3
13	Staf Radiologi	-	-	-				-	1	1	1
14	Staf Farmasi	-	-	-				2	1	3	3
15	Pengelola Poliklinik	-	1	1	-	-	-	-	-	-	1
F	Administrasi/Staf Manajemen										
1	Pengadministrasi Keuangan (Kasir)	-	4	4	-	-	-	-	-	-	4
2	SPI	-	-	-	-	-	-	1	-	1	1
Jumlah		279	72	351	3	7	10	67	212	279	640

Sumber : RSUD dr. La Palaloi Kab. Maros, 2023

Tabel 143.
Data Sarana dan Prasarana RSUD La Palaloi Kab. Maros Tahun 2022

No	Uraian	Jumlah	Satuan	Luas (m ²)	Kondisi		
					Baik	Rusak Ringan	Rusak berat
1	ASOKA	1	UNIT	420	BAIK		
2	FLAMBOYAN	1	UNIT	336	BAIK		
3	SERUNI	1	UNIT	270	BAIK		
4	TERATAI A	1	UNIT	222.7	BAIK		
5	TERATAI B	1	UNIT	340	BAIK		
6	TULIP	1	UNIT	278	BAIK		
7	MAWAR A	1	UNIT	208		RUSAK RINGAN	
8	MAWAR B	1	UNIT	252		RUSAK RINGAN	
9	BDRS	1	UNIT	107.6		RUSAK RINGAN	
10	KAMAR JENAZAH	1	UNIT	96	BAIK		
11	INCENERATOR	1	UNIT	29.6	BAIK		
12	LAUNDRY	1	UNIT	360	BAIK		
13	GENSET	1	UNIT	59.8	BAIK		
14	PONEK	1	UNIT	1677.8	BAIK		
15	IPSRS	1	UNIT	231		RUSAK RINGAN	

No	Uraian	Jumlah	Satuan	Luas (m2)	Kondisi		
					Baik	Rusak Ringan	Rusak berat
16	KANTOR	1	UNIT	729.6		RUSAK RINGAN	
17	GUDANG	1	UNIT	106		RUSAK RINGAN	
18	GEDUNG LANTAI 3	1	UNIT	5832	BAIK		
19	GEDUNG VIP BARU	1	UNIT	1800	BAIK		
20	ICU LAMA	1	UNIT	212		RUSAK RINGAN	
21	ANGGREK A	1	UNIT	232.6		RUSAK RINGAN	
22	ANGGREK B	1	UNIT	195.2		RUSAK RINGAN	
23	BPJS	1	UNIT	72.9	BAIK		
24	APOTIK	1	UNIT	168	BAIK		
25	FISIOTERAPI	1	UNIT	201	BAIK		
26	POLIKLINIK JANTUNG	1	UNIT	203.6	BAIK		
27	UGD	1	UNIT	1300	BAIK		
28	POLIKLINIK	1	UNIT	624.4	BAIK		
29	REKAM MEDIK	1	UNIT	361.6		RUSAK RINGAN	
30	RUANG TUNGGU	2	UNIT	264	BAIK		
31	GENSET BARU	1	UNIT	72	BAIK		
32	CSSD	1	UNIT	360	BAIK		
33	TPSB3	1	UNIT	30	BAIK		
34	GIZI BARU	1	UNIT	440	BAIK		

Sumber : RSUD dr. La Palaloi Kab. Maros, 2023

4.4 Layanan Fungsi Penunjang dan Administrasi Pemerintahan

4.4.1 Administrasi Pemerintahan

Struktur organisasi Pemerintahan Kabupaten Maros dibentuk berdasarkan Peraturan Daerah Kabupaten Maros Nomor 7 Tahun 2016 tentang Pembentukan dan Susunan Perangkat Daerah, yang merupakan pelaksanaan dari Peraturan Pemerintah Nomor 18 Tahun 2016 tentang Perangkat Daerah. Dan telah dirubah dengan Peraturan Daerah Kabupaten Maros Nomor 3 Tahun 2021 tentang Perubahan atas Peraturan Daerah Kabupaten Maros Nomor 7 Tahun 2016 tentang Pembentukan dan Susunan Perangkat Daerah.

Adapun Susunan Perangkat Daerah Kabupaten Maros terdiri dari : 1 (satu) Sekretariat Daerah, 1 (satu) Sekretariat DPRD, Inspektorat Daerah, 6 (Lima) Badan Daerah dan 18 Dinas Daerah serta 14 (empat belas) Kecamatan. Adapun Badan Kesbangpol didirikan di Kabupaten Maros berdasarkan Keputusan Menteri Dalam Negeri Nomor 100 – 441 Tahun 2021 tentang Nomenklatur Perangkat Daerah yang Melaksanakan Urusan Pemerintahan di Bidang Kesatuan Bangsa dan Politik.

Tabel 144.

Daftar Organisasi Perangkat Daerah Kabupaten Maros Tahun 2022

NO.	NAMA OPD	NO.	NAMA OPD
1	BADAN KEPEGAWAIAN DAN PENGEMBANGAN SUMBER DAYA MANUSIA	21	BADAN PENDAPATAN DAERAH
2	BADAN KESATUAN BANGSA DAN POLITIK	22	INSPEKTORAT DAERAH
3	BADAN PENANGGULANGAN BENCANA DAERAH	23	SATUAN POLISI PAMONG PRAJA, PEMADAM KEBAKARAN DAN PENYELAMATAN
4	BADAN KEUANGAN DAN ASET DAERAH	24	SEKRETARIAT DAERAH

NO.	NAMA OPD	NO.	NAMA OPD
5	BADAN PERENCANAAN PEMBANGUNAN, PENELITIAN DAN PENGEMBANGAN DAERAH	25	SEKRETARIAT DPRD
6	DINAS PARIWISATA, KEPEMUDAAN DAN OLAHRAGA	26	RUMAH SAKIT UMUM DAERAH DR. LA PALALOI
7	DINAS KEPENDUDUKAN DAN PENCATATAN SIPIL	27	KECAMATAN MAROS BARU
8	DINAS KESEHATAN	28	KECAMATAN TANRALILI
9	DINAS KOMUNIKASI, INFORMATIKA, STATISTIK DAN PERSANDIAN	29	KECAMATAN TOMPOBULU
10	DINAS KOPERASI, USAHA KECIL DAN MENENGAH, PERINDUSTRIAN, DAN PERDAGANGAN	30	KECAMATAN MONCONGLOE
11	DINAS PEKERJAAN UMUM, TATA RUANG, PERHUBUNGAN, DAN PERTANAHAN	31	KECAMATAN MANDAI
12	DINAS PEMBERDAYAAN MASYARAKAT DAN DESA	32	KECAMATAN LAU
13	DINAS PEMBERDAYAAN PEREMPUAN, PERLINDUNGAN ANAK, PENGENDALIAN PENDUDUK DAN KELUARGA BERENCANA	33	KECAMATAN BONTOA
14	DINAS PENANAMAN MODAL, PELAYANAN TERPADU SATU PINTU DAN KETENAGAKERJAAN	34	KECAMATAN BANTIMURUNG
15	DINAS PENDIDIKAN DAN KEBUDAYAAN	35	KECAMATAN CAMBA
16	DINAS PERIKANAN	36	KECAMATAN CENRANA
17	DINAS PERPUSTAKAAN DAN KEARSIPAN	37	KECAMATAN MALLAWA
18	DINAS PERTANIAN DAN KETAHANAN PANGAN	38	KECAMATAN SIMBANG
19	DINAS PERUMAHAN, KAWASAN PERMUKINAN, DAN LINGKUNGAN HIDUP	39	KECAMATAN MARUSU
20	DINAS SOSIAL	40	KECAMATAN TURIKALE

Sumber : Bagian Organisasi Setda, 2023

Dalam melaksanakan tugas pokok dan fungsi masing-masing Perangkat Daerah tersebut di atas tercantum dalam Rencana Program Kerja Tahun 2022.

Tabel 145.
Rencana Program Kerja OPD Kab. Maros Tahun 2022

No	Urusan Pemerintahan	Program	OPD
1	Pendidikan	1 Program Penunjang Urusan Pemerintahan Daerah Kabupaten/ Kota	Dinas Pendidikan
		2 Program Pengelolaan Pendidikan	
		3 Program Pendidik dan Tenaga Kependidikan	
2	Kesehatan	1 Program Penunjang Urusan Pemerintahan Kabupaten/Kota	Dinas Kesehatan

No	Urusan Pemerintahan	Program	OPD
		2 Program Pemenuhan Upaya Kesehatan Perorangan dan Upaya Kesehatan Masyarakat	
		3 Program Peningkatan Kapasitas Sumber Daya Manusia Kesehatan	
		4 Program Sediaan Farmasi, Alat Kesehatan dan Makanan Minuman	
		5 Program Pemberdayaan Masyarakat Bidang Kesehatan	
3	Rumah Sakit Umum Salewangan	1 Program Penunjang Urusan Pemerintahan Kabupaten/Kota	RSUD Dr. La Palalo
		2 Program Pemenuhan Upaya Kesehatan Perorangan dan Upaya Kesehatan Masyarakat	
4	Pekerjaan Umum dan Penataan Ruang	1 Program Penunjang Urusan Pemerintahan Kabupaten/Kota	Dinas Pekerjaan Umum dan Penataan Ruang
		2 Program Pengelolaan Sumber Daya Air (SDA)	
		3 Program Pengelolaan Dan Pengembangan Sistem Penyediaan Air Minum	
		4 Program Pengembangan Sistem Dan Pengelolaan Persampahan Regional	
		5 Program Pengelolaan dan Pengembangan Sistem Air Limbah	
		6 Program Pengelolaan dan Pengembangan Sistem Drainase	
		7 Program Pengembangan Permukiman	
		8 Program Penataan Bangunan Gedung	
		9 Program Penyelenggaraan Jalan	
		10 Program Pengembangan Jasa Konstruksi	
		1 Program Penyelenggaraan Penataan Ruang	
5	Perumahan Rakyat dan Kawasan Permukiman, Pertanahan	1 Program Penunjang Urusan Pemerintahan Kabupaten/Kota	Dinas Perumahan, Kawasan

No	Urusan Pemerintahan	Program	OPD
		2 Program Pengembangan Perumahan	Permukiman dan Pertanahan
		3 Program Kawasan Permukiman	
6	Ketenteraman dan Ketertiban Umum Serta Perlindungan Masyarakat	1 Program Penunjang Urusan Pemerintahan Kabupaten/Kota	Satuan Polisi Pamong Praja dan Pemadam Kebakaran
		2 Program Peningkatan Ketenteraman Dan Ketertiban Umum	
		3 Program Pencegahan, Penanggulangan, Penyelamatan Kebakaran dan Penyelamatan Non Kebakaran	
7	Penanggulangan Bencana	1 Program Penunjang Urusan Pemerintahan Kabupaten/Kota	Badan Penanggulangan Bencana
		2 Program Penanggulangan Bencana	
8	Sosial	1 Program Penunjang Urusan Pemerintahan Kabupaten/Kota	Dinas Sosial
		2 Program Pemberdayaan Sosial	
		3 Program Rehabilitasi Sosial	
		4 Program Perlindungan dan Jaminan Sosial	
		5 Program Penanganan Bencana	
		6 Program Pengelolaan Taman Makam Pahlawan	
9	Tenaga Kerja	1 Program Penunjang Urusan Pemerintahan Kabupaten/Kota	Dinas Tenaga Kerja dan Transmigrasi
		2 Program Pelatihan Kerja dan Produktivitas Tenaga Kerja	
		3 Program Penempatan Tenaga Kerja	
		4 Program Hubungan Industrial	
10	Pemberdayaan Perempuan dan Perlindungan Anak	1 Program Penunjang Urusan Pemerintahan Kabupaten/Kota	Dinas Pemberdayaan

No	Urusan Pemerintahan	Program	OPD
		2 Program Pengarusutamaan Gender Dan Pemberdayaan Perempuan	Perempuan dan Perlindungan Anak
		3 Program Perlindungan Perempuan	
		4 Program Peningkatan Kualitas Keluarga	
		5 Program Pengelolaan Sistem Data Gender Dan Anak	
		6 Program Pemenuhan Hak Anak (Pha)	
		7 Program Perlindungan Khusus Anak	
11	Lingkungan Hidup	1 Program Penunjang Urusan Pemerintahan Kabupaten/Kota	Dinas Lingkungan Hidup
		2 Program Perencanaan Lingkungan Hidup	
		3 Program Pengendalian Pencemaran dan/atau Kerusakan Lingkungan Hidup	
		4 Program Pengelolaan Keanekaragaman Hayati (Kehati)	
		5 Program Pengendalian Bahan Berbahaya Dan Beracun (B3) dan Limbah Bahan Berbahaya dan Beracun (Limbah B3)	
		6 Program Pembinaan dan Pengawasan Terhadap Izin Lingkungan dan Izin Perlindungan dan Pengelolaan Lingkungan Hidup (PPLH)	
		7 Program Penghargaan Lingkungan Hidup Untuk Masyarakat	
		8 Program Penanganan Pengaduan Lingkungan Hidup	
		9 Program Pengelolaan Persampahan	
12	Administrasi Kependudukan dan Pencatatan Sipil	1 Program Penunjang Urusan Pemerintahan Kabupaten/Kota	Dinas Administrasi Kependudukan dan Pencatatan Sipil
		2 Program Pendaftaran Penduduk	
		3 Program Pencatatan Sipil	

No	Urusan Pemerintahan	Program	OPD
		4 Program Pengelolaan Informasi Administrasi Kependudukan	
		5 Program Pengelolaan Profil Kependudukan	
13	Pemberdayaan Masyarakat dan Desa	1 Program Penunjang Urusan Pemerintahan Kabupaten/Kota	Dinas Pemberdayaan Masyarakat dan Desa
		2 Program Penataan Desa	
		3 Program Peningkatan Kerjasama Desa	
		4 Program Administrasi Pemerintahan Desa	
		5 Program Pemberdayaan Lembaga Kemasyarakatan, Lembaga Adat dan Masyarakat Hukum Adat	
14	Pengendalian Penduduk dan Keluarga Berencana	1 Program Penunjang Urusan Pemerintahan Kabupaten/Kota	Dinas Pengendalian Penduduk dan Keluarga Berencana
		2 Program Pengendalian Penduduk	
		3 Program Pembinaan Keluarga Berencana (KB)	
		4 Program Pemberdayaan dan Peningkatan Keluarga Sejahtera (KS)	
15	Perhubungan	1 Program Penunjang Urusan Pemerintahan Kabupaten/Kota	Dinas Perhubungan
		2 Program Penyelenggaraan Lalu Lintas dan Angkutan Jalan (LLAJ)	
		3 Program Pengelolaan Pelayaran	
16	Komunikasi Dan Informatika	1 Program Penunjang Urusan Pemerintahan Kabupaten/Kota	Dinas Komunikasi dan Informatika
		2 Program Informasi dan Komunikasi Publik	
		3 Program Aplikasi Informatika	
17	Statistik	1 Program Penyelenggaraan Statistik Sektoral	Dinas Komunikasi dan Informatika

No	Urusan Pemerintahan	Program	OPD
18	Persandian	1 Program Penyelenggaraan Persandian Untuk Pengamanan Informasi	Dinas Komunikasi dan Informatika
19	Koperasi, Usaha Kecil, Dan Menengah	1 Program Penunjang Urusan Pemerintahan Kabupaten/Kota 2 Program Pelayanan Izin Usaha Simpan Pinjam 3 Program Pengawasan Dan Pemeriksaan Koperasi 4 Program Penilaian Kesehatan KSP/USP Koperasi 5 Program Pendidikan dan Latihan Perkoperasian 6 Program Pemberdayaan dan Perlindungan Koperasi 7 Program Pemberdayaan Usaha Menengah, Usaha Kecil, dan Usaha Mikro (Ukm) 8 Program Pengembangan Ukm	Dinas Koperasi, UKM dan Perdagangan
20	Perdagangan	1 Program Perizinan dan Pendaftaran Perusahaan 2 Program Peningkatan Sarana Distribusi Perdagangan 3 Program Stabilisasi Harga Barang Kebutuhan Pokok dan Barang Penting 4 Program Standardisasi dan Perlindungan Konsumen	Dinas Koperasi, UKM dan Perdagangan
21	Penanaman Modal	1 Program Penunjang Urusan Pemerintahan Kabupaten/Kota 2 Program Pengembangan Iklim Penanaman Modal 3 Program Promosi Penanaman Modal 4 Program Pelayanan Penanaman Modal 5 Program Pengendalian Pelaksanaan Penanaman Modal 6 Program Pengelolaan Data dan Sistem Informasi Penanaman Modal	Dinas Penanaman Modal dan Pelayanan Terpadu Satu Pintu

No	Urusan Pemerintahan	Program	OPD
22	Perindustrian	1 Program Perencanaan Dan Pembangunan Industri	Dinas Penanaman Modal dan Pelayanan Terpadu Satu Pintu
		2 Program Pengelolaan Sistem Informasi Industri Nasional	
23	Kepemudaan dan Olahraga	1 Program Penunjang Urusan Pemerintahan Kabupaten/Kota	Dinas Pemuda dan Olahraga
		2 Program Pengembangan Kapasitas Daya Saing Kepemudaan	
		3 Program Pengembangan Kapasitas Daya Saing Keolahragaan	
		4 Program Pengembangan Kapasitas Kepramukaan	
24	Kebudayaan	1 Program Penunjang Urusan Pemerintahan Kabupaten/Kota	Dinas Kebudayaan dan Pariwisata
		2 Program Pengembangan Kebudayaan	
		3 Program Pembinaan Sejarah	
		4 Program Pelestarian dan Pengelolaan Cagar Budaya	
		5 Program Pengelolaan Permuseuman	
25	Pariwisata	1 Program Peningkatan Daya Tarik Destinasi Pariwisata	Dinas Kebudayaan dan Pariwisata
		2 Program Pemasaran Pariwisata	
		3 Program Pengembangan Sumber Daya Pariwisata dan Ekonomi Kreatif	
26	Perpustakaan	1 Program Penunjang Urusan Pemerintahan Kabupaten/Kota	Dinas Perpustakaan dan Kearsipan
		2 Program Pembinaan Perpustakaan	
		3 Program Pelestarian Koleksi Nasional dan Naskah Kuno	
27	Kearsipan	1 Program Pengelolaan Arsip	Dinas Perpustakaan dan Kearsipan
		2 Program Perlindungan dan Penyelamatan Arsip	
		3 Program Perizinan Penggunaan Arsip	
28	Perikanan	1 Program Penunjang Urusan Pemerintahan Kabupaten/Kota	Dinas Perikanan

No	Urusan Pemerintahan	Program	OPD
		2 Program Pengelolaan Perikanan Tangkap	
		3 Program Pengelolaan Perikanan Budidaya	
		4 Program Pengolahan dan Pemasaran Hasil Perikanan	
29	Pangan	1 Program Pengelolaan Sumber Daya Ekonomi Untuk Kedaulatan dan Kemandirian Pangan	Dinas Pertanian dan Ketahanan Pangan
		2 Program Peningkatan Diversifikasi dan Ketahanan Pangan Masyarakat	
		3 Program Penanganan Kerawanan Pangan	
30	Pertanian	1 Program Penunjang Urusan Pemerintahan Kabupaten/Kota	Dinas Pertanian dan Ketahanan Pangan
		2 Program Penyediaan dan Pengembangan Sarana Pertanian	
		3 Program Penyediaan dan Pengembangan Prasarana Pertanian	
		4 Program Pengendalian Kesehatan Hewan dan Kesehatan Masyarakat Veteriner	
		5 Program Pengendalian dan Penanggulangan Bencana Pertanian	
		6 Program Perizinan Usaha Pertanian	
		7 Program Penyuluhan Pertanian	
31	Sekretariat	1 Program Penunjang Urusan Pemerintahan Kabupaten/Kota	Sekretariat
		2 Program Pemerintahan dan Kesejahteraan Rakyat	
		3 Program Perekonomian dan Pembangunan	
32	Sekretariat DPRD	1 Program Penunjang Urusan Pemerintahan Kabupaten/Kota	Sekretariat Dprd
		2 Program Dukungan Pelaksanaan Tugas dan Fungsi DPRD	

No	Urusan Pemerintahan	Program	OPD
33	Inspektorat	1 Program Penunjang Urusan Pemerintahan Kabupaten/Kota	Inspektorat
		2 Program Penyelenggaraan Pengawasan	
		3 Program Perumusan Kebijakan, Pendampingan dan Asistensi	
34	Perencanaan	1 Program Penunjang Urusan Pemerintahan Kabupaten/Kota	Badan Perencanaan Pembangunan
		2 Program Perencanaan, Pengendalian dan Evaluasi Pembangunan	
		3 Program Koordinasi dan Sinkronisasi Perencanaan Pembangunan	
35	Keuangan	1 Program Penunjang Urusan Pemerintahan Kabupaten/Kota	Badan Pengelola Keuangan dan Pendapatan
		2 Program Pengelolaan Keuangan	
		3 Program Pengelolaan Barang Milik	
		4 Program Pengelolaan Pendapatan	
		5 Kepegawaian dan Pengembangan Sumber Daya Manusia	
36	Kepegawaian	1 Program Penunjang Urusan Pemerintahan Kabupaten/Kota	Badan Kepegawaian dan Pengembangan SDM
		2 Program Kepegawaian	
37	Pendidikan dan Pelatihan	1 Program Pengembangan Sumber Daya Manusia	Badan Kepegawaian dan Pengembangan SDM
38	Penelitian dan Pengembangan	1 Program Penunjang Urusan Pemerintahan Kabupaten/Kota	Badan Penelitian dan Pengembangan
		2 Program Penelitian dan Pengembangan	
39	Kesatuan Bangsa dan Politik	1 Program Penunjang Urusan Pemerintahan Kabupaten/Kota	Kesatuan Bangsa dan Politik
		2 Program Penguatan Ideologi Pancasila dan Karakter Kebangsaan	
		3 Program Peningkatan Peran Partai Politik Dan Lembaga Pendidikan Melalui Pendidikan	

No	Urusan Pemerintahan	Program	OPD
		Politik dan Pengembangan Etika Serta Budaya Politik	
		4 Program Pemberdayaan dan Pengawasan Organisasi Kemasyarakatan	
		5 Program Pembinaan dan Pengembangan Ketahanan Ekonomi, Sosial, dan Budaya	
		6 Program Peningkatan Kewaspadaan Nasional dan Peningkatan Kualitas dan Fasilitasi Penanganan Konflik Sosial	
40	Kecamatan	1 Program Penunjang Urusan Pemerintahan Kabupaten/Kota	Kantor Kecamatan Se Kab. Maros
		2 Program Penyelenggaraan Pemerintahan dan Pelayanan Publik	
		3 Program Pemberdayaan Masyarakat Desa dan Kelurahan	
		4 Program Koordinasi Ketentraman dan Ketertiban Umum	
		5 Program Penyelenggaraan Urusan Pemerintahan Umum	
		6 Program Pembinaan dan Pengawasan Pemerintahan Desa	

Sumber : Bappelitbanda Kab. Maros, 2023

Terkait dengan penerbitan peraturan di kab. Maros, sebagaimana data yang diperoleh dari Bagian Hukum dan HAM Sekretariat Daerah terdapat 1.152 dokumen, terdiri dari 9 Peraturan Daerah (0.78%), 110 Peraturan Bupati (9.55%) dan 1.033 Surat Keputusan Bupati (89.67%).

Tabel 146.
Jumlah Peraturan yang Diterbitkan di Kab. Maros Tahun 2022

No	Jenis Peraturan	Jumlah	Keterangan
1	PERDA	9	Dokumen
2	PERATURAN BUPATI	110	Dokumen
3	SURAT KEPUTUSAN BUPATI	1.033	Dokumen

Sumber : Bagian Hukum dan HAM Sekretariat Daerah Kab. Maros, 2023

Gambar 98.
Diagram Jumlah Peraturan yang Diterbitkan di Kab. Maros Tahun 2022



Tabel 147.
Daftar Peraturan Daerah yang Diterbitkan di Maros Tahun 2022

No.	Nomor Perda	Tentang	No. Lembaran Daerah (LD)	No. Tambahan Lembaran Daerah (TLD)	Tgl. Ditetapkan	Tgl. Diundangkan
1	1 Tahun 2022	Rencana Induk Pembangunan Kepariwisata Kabupaten Maros Tahun 2022 - 2025	-	-	01 Februari 2022	01 Februari 2022
2	2 Tahun 2022	Manajemen Pencegahan dan Penanggulangan Kebakaran	-	-	14 Februari 2022	14 Februari 2022
3	3 Tahun 2022	Pemilihan Kepala Desa Secara Serentak dan Antar Waktu	-	-	24 Juni 2022	24 Juni 2022
4	4 Tahun 2022	Pertanggungjawaban Pelaksanaan Anggaran Pendapatan dan Belanja Daerah Tahun Anggaran 2021	-	-	10 Agustus 2022	10 Agustus 2022
5	5 Tahun 2022	Pengembangan Budaya Literasi	-	-	24 Agustus 2022	24 Agustus 2022
6	6 Tahun 2022	Pengelolaan Sampah	-	-	25 Agustus 2022	25 Agustus 2022
7	7 Tahun 2022	Perubahan Anggaran Pendapatan dan Belanja Daerah Kabupaten Maros Tahun Anggaran 2022	-	--	23 September 2022	23 September 2022
8	8 Tahun 2022	Anggaran Pendapatan dan Belanja Daerah Tahun Anggaran 2023	-	-	28 Desember 2022	28 Desember 2022
9	9 Tahun 2022	Pengelolaan Keuangan Daerah	-	-	29 Desember 2022	29 Desember 2022

Sumber : Bagian Hukum dan HAM Sekretariat Daerah Kab. Maros, 2023

4.4.2 Kepegawaian

Jumlah ASN di kab. Maros pada tahun 2022 sebanyak 6.614 orang, terdiri dari PNS laki-laki sebanyak 2.540 orang atau 38,40% dan PNS perempuan sebanyak 4.074 orang atau 61,59%. Dinas pendidikan memiliki jumlah pegawai yang paling besar yaitu 2.912 orang dan yang paling sedikit adalah kantor kecamatan Cenrana sebanyak 26 orang PNS.

Tabel 148.

Jumlah ASN Kabupaten Maros Menurut Perangkat Daerah dan Jenis Kelamin Tahun 2022

NO	ORGANISASI PERANGKAT DAERAH	JENIS KELAMIN		JUMLAH
		LAKI-LAKI	PEREMPUAN	
1	Sekretariat Daerah	106	77	183
2	Sekretariat DPRD	31	27	58
3	Inspektorat daerah	37	40	77
4	Badan Kepegawaian dan Pengembangan Sumber Daya Manusia	26	33	59
5	Badan Kesatuan Bangsa dan Politik	9	21	30
6	Badan Keuangan dan Aset Daerah	30	30	60
7	Badan Penanggulangan Bencana Daerah	26	12	38
8	Badan Perencanaan, Pembangunan, Penelitian dan Pengembangan Daerah	28	24	52
9	Badan Pendapatan Daerah	34	24	58
10	Dinas Kependudukan dan Pencatatan Sipil	25	29	54
11	Dinas Kesehatan	152	714	866
12	Dinas Komunikasi, Informatika, Statistik dan Persandian	29	27	56
13	Dinas Koperasi, Usaha Kecil dan Menengah, Perindustrian dan Perdagangan	39	23	62
14	Dinas Pariwisata, Pemuda dan Olahraga	53	34	87
15	Dinas Pekerjaan Umum, Penata Ruang, Perhubungan, dan Pertanahan	113	49	162
16	Dinas Pemberdayaan Masyarakat dan Desa	34	21	55
17	Dinas Pemberdayaan Perempuan, Perlindungan Anak Pengendalian Penduduk dan Keluarga Berencana	21	53	74
18	Dinas Penanaman Modal, Pelayanan Terpadu Satu Pintu dan Ketenagakerjaan	50	34	84
19	Dinas Pendidikan dan Kebudayaan	923	1989	2912
20	Dinas Perikanan	26	38	64
21	Dinas Perpustakaan dan Kearsipan	16	35	51
22	Dinas Pertanian dan Ketahanan Pangan	98	107	205
23	Dinas Perumahan, Kawasan Pemukiman dan Lingkungan Hidup	60	39	99
24	Dinas Sosial	24	27	51
25	Satuan Polisi Pamong Praja, Pemadam Kebakaran dan Penyelamatan	86	17	103
26	Rumah Sakit Umum Daerah dr. La Palaloi	67	293	360
27	Kecamatan Bantimurung	31	17	48
28	Kecamatan Bontoa	28	7	35
29	Kecamatan Camba	32	14	46
30	Kecamatan Cenrana	14	12	26
31	Kecamatan Lau	49	27	76

32	Kecamatan Mallawa	27	8	35
33	Kecamatan Mandai	32	27	59
34	Kecamatan Maros Baru	37	24	61
35	Kecamatan Marusu	18	11	29
36	Kecamatan Moncongloe	14	13	27
37	Kecamatan Simbang	22	7	29
38	Kecamatan Tanralili	26	19	45
39	Kecamatan Tompobulu	15	15	30
40	Kecamatan Turikale	52	56	108
Jumlah		2.540	4.074	6.614

Sumber : BKPSDM Kab. Maros, 2023

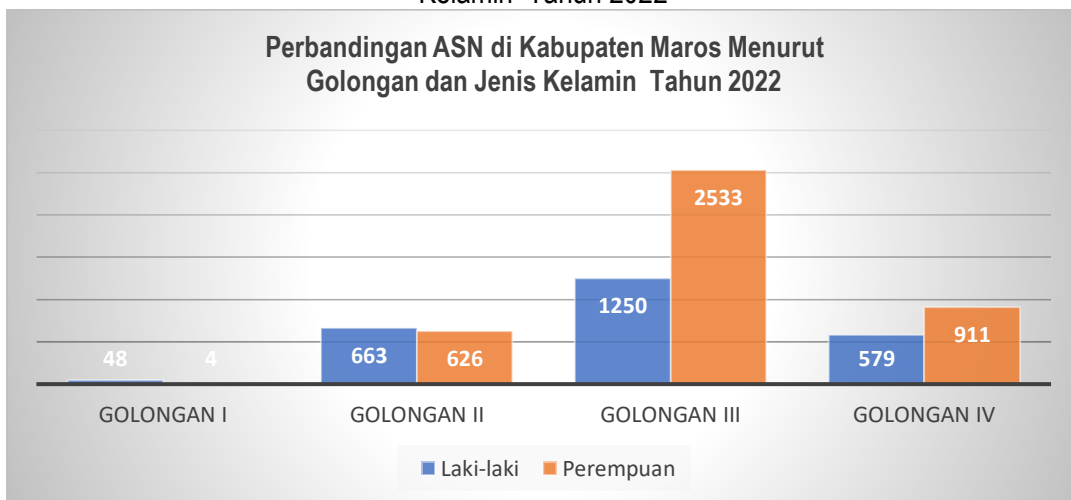
Berdasarkan golongan ruang ternyata golongan III ada sebanyak 3.783 orang ASN atau sebesar 54%, golongan IV sebanyak 1.490 orang atau 24%, golongan II sebanyak 1.289 orang atau 20,37% dan paling sedikit adalah golongan I yaitu sebanyak 52 orang atau hanya 0,9%.

Tabel 149.
Jumlah ASN Kabupaten Maros Menurut Golongan Ruang/Pangkat dan Jenis Kelamin Tahun 2022

NO	PANGKAT/GOLONGAN RUANG	JENIS KELAMIN		JUMLAH
		LAKI-LAKI	PEREMPUAN	
Golongan I		48	4	52
1	Juru Muda / I/a	0	0	0
2	Juru Muda Tingkat I / I/b	3	0	3
3	Juru / I/c	26	1	27
4	Juru Tingkat I / I/d	19	3	22
Golongan II		663	626	1.289
1	Pengatur Muda / II/a	38	21	59
2	Pengatur Muda Tk. I / II/b	214	192	406
3	Pengatur / II/c	149	182	331
4	Pengatur Tk. I / II/d	262	231	493
Golongan III		1.250	2.533	3.783
1	Penata Muda / III/a	374	913	1287
2	Penata Muda Tk. I / III/b	287	465	752
3	Penata / III/c	199	401	600
4	Penata Tk. I / III/d	390	754	1144
Golongan IV		579	911	1.490
1	Pembina Muda / IV/a	267	385	652
2	Pembina Muda Tk. I / IV/b	249	448	697
3	Pembina Utama Muda / IV/c	61	77	138
4	Pembina Utama Madya / IV/d	2	1	3
5	Pembina Utama / IV/e	0	0	0
JUMLAH KESELURUHAN		2.540	4.074	6.614

Sumber : BKPSDM Kab. Maros 2023

Gambar 99. Diagram Perbandingan ASN di Kabupaten Maros menurut Golongan dan Jenis Kelamin Tahun 2022



Tabel 150.
Jumlah ASN Kabupaten Maros Menurut Jabatan Per Eselon dan Jenis Kelamin Tahun 2022

NO	ESELON	JENIS KELAMIN		JUMLAH
		LAKI-LAKI	PEREMPUAN	
1	II . A	1	0	59
2	II . B	25	3	406
3	III . A	37	14	1287
4	III . B	64	38	752
5	IV . A	114	91	652
6	IV . B	65	55	697
7	Jabatan Fungsional	931	2264	3195
8	Jabatan Pelaksana	1181	1118	2299
9	CPNS	21	96	117
10	PPPK	101	395	496
JUMLAH TOTAL		3.663	6.297	6.614

Sumber : BKPSDM Kab. Maros 2023

Dari tabel di bawah dapat diketahui bahwa ASN yang berijazah Sarjana ada sebanyak 4.089 orang atau 64%, disusul yang berijazah SMA/ sederajat sebanyak 1.136 orang atau 18% dan berijazah Magister (S2) sebanyak 492 orang atau 8%.

Tabel 151.

Jumlah ASN Kabupaten Maros Menurut Pendidikan dan Jenis Kelamin Tahun 2022

NO	PENDIDIKAN TERAKHIR	JENIS KELAMIN		JUMLAH
		LAKI-LAKI	PEREMPUAN	
1	SD	24	1	25
2	SLTP/Sederajat	38	4	42
3	SMA/Sederajat	643	414	1057

4	DIPLOMA I, II	21	73	94
5	DIPLOMA III	79	445	524
6	S.1	1486	2897	4383
7	S.2	247	240	487
8	S.3	2	-	2
JUMLAH TOTAL		2.540	4.074	6.614

Sumber : BKPSDM Kab. Maros 2023

Gambar 100.
Diagram Jumlah ASN Kabupaten Maros Menurut Pendidikan dan Jenis Kelamin Tahun 2022



4.4.3 Keuangan dan Asset Daerah

Terkait dengan bidang keuangan dan asset daerah, meliputi nilai belanja, nilai pendapatan dan inventarisir asset daerah berupa tanah, bangunan dan kendaraan dinas.

A. Nilai Pendapatan Daerah

Tabel 152.
Data Pendapatan Daerah Tahun 2022

No	Uraian Belanja	APBD Pokok (Rp.)	APBD Perubahan (Rp.)	Perubahan	
				(+ / -) %	Nilai (Rp.)
	PENDAPATAN				
	Pendapatan Asli Daerah				
1	Pendapatan Pajak Daerah				
	Pajak Hotel	2.000.000.000	2.000.000.000	-	-
	Pajak Restoran	15.000.000.000	15.000.000.000	-	-
	Pajak Hiburan	800.000.000	800.000.000	-	-
	Pajak Reklame	1.300.000.000	1.300.000.000	-	-
	Pajak Penerangan Jalan	31.000.000.000	31.000.000.000	-	-
	Pajak Parkir	14.000.000.000	14.000.000.000	-	-
	Pajak Air Tanah	800.000.000	800.000.000	-	-
	Pajak Sarang Burung Walet	30.000.000	30.000.000	-	-

No	Uraian Belanja	APBD Pokok (Rp.)	APBD Perubahan (Rp.)	Perubahan	
				(+ / -) %	Nilai (Rp.)
	Pajak Mineral Bukan Logam dan Batuan	26.179.148.158	26.179.148.158	-	-
	Pajak Bumi dan Bangunan Perdesaan dan Perkotaan (PBBP2)	28.000.000.000	28.000.000.000	-	-
	Bea Perolehan Hak Atas Tanah dan Bangunan (BPHTB)	43.000.000.000	43.000.000.000	-	-
2	Pendapatan Retribusi Daerah				
	Retribusi Jasa Umum				
	Retribusi Pelayanan Kesehatan	50.000.000	50.000.000	-	-
	Retribusi Pelayanan Persampahan/Kebersihan	10.000.000	10.000.000	-	-
	Retribusi Pelayanan Parkir di Tepi Jalan Umum	700.000.000	700.000.000	-	-
	Retribusi Pelayanan Pasar	3.950.000.000	3.950.000.000	-	-
	Retribusi Pengujian Kendaraan Bermotor	30.000.000	30.000.000		
	Retribusi Pengawasan dan Pengendalian Menara Telekomunikasi	500.000.000	500.000.000		
3	Retribusi Pemakaian Kekayaan Daerah/ Jasa Usaha				
	Retribusi Tempat Pelelangan	300.000.000	300.000.000	-	-
	Retribusi Tempat Khusus Parkir	500.000.000	500.000.000	-	-
	Retribusi Tempat Penginapan/ Pesanggrahan/Vila	140.000.000	140.000.000	-	-
	Retribusi Rumah Potong Hewan	305.000.000	305.000.000	-	-
	Retribusi Tempat Rekreasi dan Olahraga	8.350.000.000	8.350.000.000	-	-
4	Retribusi Penjualan Produksi Usaha Daerah/ Perizinan Tertentu				
	Retribusi Izin Mendirikan Bangunan	3.000.000.000	3.000.000.000	-	-
5	Bagian Laba yang Dibagikan kepada Pemerintah Daerah (Dividen) atas Penyertaan Modal pada BUMD	10.487.620.496	10.487.620.496	-	-
6	Lain-lain PAD Yang Sah	-	-	-	-
7	Hasil Penjualan BMD yang Tidak Dipisahkan	500.000.000	500.000.000	-	-
8	Hasil Pemanfaatan BMD yang Tidak Dipisahkan	970.000.000	970.000.000	-	-
9	Jasa Giro	5.000.000.000	5.000.000.000	-	-
10	Penerimaan atas Tuntutan Ganti Kerugian Keuangan Daerah	12.500.000.000	12.500.000.000	-	-
11	Pendapatan dari Pengembalian	300.000.000	300.000.000	-	-
12	Pendapatan BLUD	75.983.503.960	90.573.303.960	19	14.589.800.000
13	Dana Desa	80.501.940.000	80.501.940.000	-	-
14	Pendapatan Transfer Pemerintah Pusat				
15	Dana Perimbangan				
16	Dana Transfer Umum-Dana Bagi Hasil (DBH)	27.021.597.000	27.021.597.000	-	-
17	Dana Transfer Umum-Dana Alokasi Umum (DAU)	659.108.296.000	659.108.296.000	-	-
18	Dana Transfer Khusus-Dana Alokasi Khusus (DAK) Fisik	150.458.557.000	150.458.557.000	-	-

No	Uraian Belanja	APBD Pokok (Rp.)	APBD Perubahan (Rp.)	Perubahan	
				(+ / -) %	Nilai (Rp.)
19	Dana Transfer Khusus-Dana Alokasi Khusus (DAK) Non Fisik	196.677.950.000	196.677.950.000	-	-
20	Dana Insentif Daerah (DID)	18.413.677.000	18.413.677.000	-	-
21	Dana Desa	80.501.940.000	80.501.940.000	-	-
	Pendapatan Transfer Antar Daerah				
22	Pendapatan Bagi Hasil	56.804.453.000	56.804.453.000	-	-
23	Bantuan Keuangan	16.100.000.000	16.100.000.000	-	-
24	Pendapatan Hibah				
	Pendapatan Hibah	-	11.896.406.000	100	11.896.406.000
		1.490.771.742.614	1.517.257.948.614	2	26.486.206.000

Sumber : Badan Pendapatan Daerah Kab. Maros 2023

B. Nilai Belanja Daerah

Tabel 153.
Data Belanja Daerah Tahun 2022

No	Uraian	APBD Pokok (Rp.)	APBD Perubahan (Rp.)	Perubahan	
				(+ / -) %	Nilai (Rp.)
	BELANJA DAERAH	1.475.187.141.284	1.487.758.738.394		
	Belanja Operasi	1.028.138.890.406	1.028.138.890.406		
1	Belanja Pegawai	605.055.076.840	605.055.076.840	-	-
	Belanja Gaji dan Tunjangan ASN	425.669.191.610	425.669.191.610	-	-
	Belanja Gaji Pokok ASN	323.260.201.873	323.260.201.873	-	-
	Belanja Gaji Pokok PNS	314.944.716.410	314.944.716.410	-	-
	Belanja Gaji Pokok PPPK	8.315.485.463	8.315.485.463	-	-
	Belanja Tunjangan Keluarga ASN	28.815.477.881	28.815.477.881	-	-
	Belanja Tunjangan Keluarga PNS	27.915.798.256	27.915.798.256	-	-
	Belanja Tunjangan Keluarga PPPK	899.679.625	899.679.625	-	-
	Belanja Tunjangan Jabatan ASN	7.951.226.875	7.951.226.875	-	-
2	Belanja Barang dan Jasa	407.572.682.566	407.572.682.566		
	Belanja Barang	103.612.961.967	103.612.961.967	-	-
	Belanja Barang Pakai Habis	103.612.961.967	103.612.961.967	-	-
	Belanja Bahan-Bahan Bangunan dan Konstruksi	440.190.500	440.190.500	-	-
	Belanja Bahan-Bahan Kimia	356.500.000	356.500.000	-	-
	Belanja Bahan-Bahan Bakar dan Pelumas	3.709.988.475	3.709.988.475	-	-
	Belanja Bahan-Bahan/Bibit Ternak/Bibit Ikan	43.700.000	43.700.000	-	-
	Belanja Bahan-Bahan Lainnya	7.177.833.877	7.177.833.877	-	-
3	Belanja Hibah	15.511.131.000	15.511.131.000	-	-

No	Uraian	APBD Pokok (Rp.)	APBD Perubahan (Rp.)	Perubahan	
				(+ / -) %	Nilai (Rp.)
4	Belanja Modal	349.673.177.080	376.159.383.080	8	26.486.206.000
	Belanja Modal Tanah	4.326.789.526	4.326.789.526	-	-
	Belanja Modal Peralatan dan Mesin	72.985.398.628	87.575.198.628	20	14.589.800.000
	Belanja Modal Gedung dan Bangunan	88.500.808.263	88.500.808.263	-	-
	Belanja Modal Jalan, Jaringan, dan Irigasi	177.856.579.963	189.752.985.963	7	11.896.406.000
	Belanja Modal Aset Tetap Lainnya	6.003.600.700	6.003.600.700	-	-
5	Belanja Tidak Terduga	3.800.000.000	3.800.000.000	-	-
6	Belanja Transfer	149.016.684.800	149.016.684.800	-	-
	Jumlah Belanja	1.530.628.752.286	1.557.114.958.286	2	26.486.206.000
	Total Surplus/(Defisit)	(39.857.009.672)	(39.857.009.672)	-6	-
	Penerimaan Pembiayaan	39.857.009.672	39.857.009.672	-	-
	Sisa Lebih Perhitungan Anggaran Tahun Sebelumnya	39.857.009.672	39.857.009.672	-	-
	Jumlah Penerimaan Pembiayaan	39.857.009.672	39.857.009.672	-	-
	Pengeluaran Pembiayaan	-	-	-	-
	Penyertaan Modal Daerah	-	-	-	-
	Jumlah Pengeluaran Pembiayaan	7.000.000.000	2.000.000.000		
	Pembiayaan Netto	39.857.009.672	39.857.009.672	-	-

Sumber : Badan Keuangan dan Asset Daerah Kab. Maros, 2023

C. Inventarisasi Asset Daerah

Tabel 154.

Inventarisasi Tanah Milik Pemerintah Daerah Kab. Maros Tahun 2022

NO.	JENIS PERUNTUKAN	JUMLAH
1	Tanah Bangunan Rumah Negara Golongan I	3
2	Tanah Bangunan Rumah Negara Golongan II	2
3	Tanah Bangunan Rumah Negara Golongan III	12
4	Tanah Bangunan Rumah Negara Tanpa Golongan	5
5	Tanah Bangunan Pertokoan/Rumah Toko/Koperasi	2
6	Tanah Bangunan Kantor Pemerintah	210
7	Tanah Bangunan Balai Sidang/Pertemuan	7
8	Tanah Kosong yang Sudah Diperuntukkan	12
9	Tanah Kebun Induk	2
10	Tanah Hutan Lainnya	1
11	tanah non persil lainnya lainnya (dst)	3
12	Tanah untuk Jalan Lainnya	2
13	Tanah untuk Makam Umum	6
14	Tanah Lapangan Sepak Bola	13
15	Tanah Perkebunan Lainnya	8

NO.	JENIS PERUNTUKAN	JUMLAH
16	Tanah untuk Jalan Kabupaten	445
17	Tanah Bangunan Tempat Kerja Lainnya (dst)	21
18	Tanah untuk Jalan Desa	5
19	Tanah untuk Bangunan Air Irigasi	79
20	Tanah Bangunan Terminal Darat	1
21	Tanah Bangunan Puskesmas/Posyandu	94
22	Tanah Bangunan Pendidikan dan Latihan	309
23	Tanah Bangunan Rumah Sakit	4
24	Tanah Kaveling (dst)	1
25	Tanah Kampung	1
26	Tanah Untuk Bangunan Gedung Sarana Olah Raga Terbuka	1
27	Tanah Lapangan Tenis	1
28	Tanah untuk Makam Pahlawan	1
29	Tanah Usaha	7
30	Tanah Bangunan Perdagangan Lainnya (dst)	1
31	Tanah Tambak/Empang/Kolam Ikan/Akuarium	1
32	Tanah Pertanian Lainnya	1
33	Tanah Bangunan Air Lainnya	2
34	Tanah untuk Bangunan Instalasi Listrik	1
35	Tanah untuk Bangunan Jaringan Air Bersih/Air Baku	1
36	Tanah Bangunan Pasar	33
37	Tanah untuk Jalan Nasional	1
38	Tanah Bangunan Mess/Wisma/Asrama	4
39	Tanah untuk Bangunan Ibadah Lainnya	1
40	Tanah Sawah Irigasi	1
41	Tanah Bangunan Laboratorium	1
42	Tanah Lapangan Penimbunan Pembuangan Sampah	4
43	Tanah untuk tugu Peringatan	2
44	Tanah Lapangan Taman Lainnya	1
JUMLAH TOTAL		1.313

Sumber : Badan Keuangan dan Asset Daerah Kab. Maros, 2023

Tabel 155.

Inventarisasi Bangunan Gedung Milik Pemerintah Daerah Kab. Maros Tahun 2022

NO.	JENIS BANGUNAN	JUMLAH (Bidang Tanah)
1	Asrama Permanen	1
2	Gedung Pertokoan/Koperasi/Pasar Semi Permanen	3
3	Bangunan Gedung Pertokoan Lain-lain (dst)	1
4	Bangunan Gedung Hiburan/Kesenian Permanen	4
5	Bangunan Gedung Kantor Semi Permanen	1
6	Bangunan Gedung Museum Lain-lain (dst)	4
7	Bangunan Olah Raga Terbuka Semi Permanen	24
8	Bangunan Stasiun Bus Lain-lain (dst)	2
9	Bangunan Tempat Pertemuan Lain-lain (dst)	1
10	Hotel Permanen	3
11	Rumah Adat	1
12	Tugu Pembangunan	4
13	Bangunan Pengujian Kelaikan Permanen	1
14	Bangunan Stasiun Permanen	5

NO.	JENIS BANGUNAN	JUMLAH (Bidang Tanah)
15	Bangunan Tempat Ibadah Lain-lain (dst)	3
16	Istana Peninggalan	1
17	Monomen/Bangunan Bersejarah Lainnya	4
18	Bangunan Bengkel/Hanggar Permanen	3
19	Bangunan Gedung Pabrik Permanen	3
20	Bangunan Gedung Tempat Kerja Lainnya Semi Permanen	13
21	Bangunan Gedung Terminal/Pelabuhan/Bandara Permanen	1
22	Bangunan Oceanarium/Observatorium Permanen	6
23	Gedung Pemotong Hewan Permanen	10
24	Gedung Pertokoan/Koperasi/Pasar Permanen	106
25	Bangunan Untuk Kandang	5
26	Mess/Wisma/Bungalow/Tempat Peristirahatan Permanen	15
27	Tugu Peringatan Lainnya	3
28	Tugu Kemerdekaan	3
29	Bangunan Gedung Tempat OR Lain-lain (dst)	11
30	Gedung Garasi/Pool Permanen	4
31	Rumah Negara Golongan I Tipe A Permanen	6
32	Tugu/tanda batas lainnya	122
33	tugu lainnya (dst)	7
34	Bangunan Parkir Terbuka Permanen	1
35	Bangunan Olah Raga Terbuka Permanen	1
36	Bangunan Posyandu	2
37	Taman Permanen	2
38	Gedung Olah Raga Tetutup Permanen	7
39	Gedung Pos Jaga Semi Permanen	12
40	Bangunan Gedung Pertemuan Permanen	39
41	Mess/Wisma/Bungalow/Tempat Peristirahatan Semi Permanen	1
42	Gedung Garasi/Pool Semi Permanen	4
43	Bangunan Gedung Tempat Ibadah Permanen	31
44	Gedung Pos Jaga Permanen	25
45	Bangunan Gedung untuk Pos Jaga Lain-lain (dst)	3
46	Bangunan Gedung Garasi/Pool Lain-lain (dst)	6
47	Bangunan Gedung Instalasi lain-lain	9
48	Rumah Negara Golongan II Tipe B Permanen	1
49	Bangunan Gedung Laboratorium Permanen	24
50	Bangunan Gudang Tertutup Permanen	67
51	Bangunan Gedung Instalasi Permanen	3
52	Rumah Negara Golongan III Tipe B Permanen	10
53	Rumah Negara Golongan II Tipe A Permanen	7
54	Bangunan gedung Tempat Kerja Lainnya	4
55	Bangunan Kolam/Bak Ikan	1
56	Bangunan Gudang Lain-lain (dst)	10
57	Rumah Negara Golongan III Lain-lain	1
58	Bangunan Tempat Parkir	3
59	Bangunan Rumah Sakit Lain-lain dst	68
60	Bangunan Rumah Sakit Umum	32
61	Bangunan Klinik/Puskesmas	163

NO.	JENIS BANGUNAN	JUMLAH (Bidang Tanah)
62	Bangunan Gedung Kantor Lain-lain	140
63	Bangunan Tempat Kerja Lain-lain (dst)	64
64	Bangunan Gedung Pendidikan Semi Permanen	4
65	Bangunan Gedung Perpustakaan Semi Permanen	1
66	Rumah Negara Golongan III Tipe A Semi Permanen	5
67	Pagar Lain-lain (dst)	15
68	Pagar Permanen	166
69	Bangunan Gedung Pendidikan Darurat	5
70	Rumah Negara Golongan III Tipe C Darurat	2
71	Bangunan Fasilitas Umum lainnya	85
72	Rumah Negara Golongan III Tipe C Semi Permanen	6
73	Rumah Negara Golongan III Tipe A Permanen	145
74	Bangunan Gedung Kantor Permanen	488
75	Bangunan Tmpt Pendidikan Lain-lain (dst)	183
76	Bangunan Gedung Pendidikan Permanen	1183
77	Bangunan Gedung Perpustakaan Permanen	184
78	Rumah Negara Golongan III Tipe C Permanen	133
79	Bangunan Gedung Terminal Lain-lain (dst)	22
Jumlah		3.749

Sumber : Badan Keuangan dan Asset Daerah Kab. Maros, 2023

Tabel 156.
Inventarisasi Kendaraan Dinas Milik Pemerintah Daerah Kab. Maros Tahun 2022

NO.	JENIS KENDARAAN	JUMLAH
1	Kendaraan Roda 4 (Mini Bus)	62
2	Kendaraan Roda 4 (Station Wagon)	191
3	Sepeda Motor	2067
4	alat angkutan apung bermotor khusus lainnya	9
5	alat angkutan apung bermotor untuk penumpang lainnya	3
6	Pick UP	10
7	Mobil Tangki	1
8	Perahu Penumpang	4
9	Perahu Karet (Alat Angkutan Apung Tak Bermotor Khusus)	3
10	Gerobak Dorong	63
11	Gerobak Tarik	20
12	kendaraan tak bermotor angkutan barang lainnya (dst)	7
13	Sepeda	61
14	alat angkutan darat bermotor lainnya lainnya	4
15	alat angkutan darat bermotor lainnya lainnya (dst)	21
16	Kapal Patroli Pantai	1
17	kendaraan bermotor khusus lainnya	1
18	kendaraan dinas bermotor perorangan lainnya	1
19	Mobil Unit Derek	1
20	Perahu	6
21	Speed Boat / Motor Tempel	84
22	kendaraan bermotor khusus lainnya	1
23	kendaraan bermotor angkutan barang lainnya	2

NO.	JENIS KENDARAAN	JUMLAH
24	Mobil Unit Penerangan Darat	1
25	alat angkutan apung bermotor untuk penumpang lainnya	6
26	kendaraan bermotor beroda dua lainnya	2
27	Baggage Trolley	4
28	Truck + Attachment	26
29	Yeengler/Trailer	1
30	alat angkutan darat bermotor lainnya lainnya	45
31	kendaraan tak bermotor angkutan barang lainnya	45
32	Mobil Tinja	2
33	Mobil Tangki Air	8
34	Mobil Ambulance	22
35	Jeep	1
36	Mobil Pemadam Kebakaran	7
37	Mobil Unit Kesehatan Masyarakat	1
38	Mobil Jenazah/ Mobil Ambulance	7
39	Tandu dorong	7
40	Roda Tiga/ Gerobak Kayuh Berinsulasi	1
JUMLAH TOTAL		2.809

Sumber : Badan Keuangan dan Asset Daerah Kab. Maros, 2023



BAB 5
DATA SEKTORAL
LINTAS INSTANSI

BAB 5 DATA SEKTORAL LINTAS INSTANSI

5.1 Kementerian Agama

Sebagaimana data yang diberikan oleh Kementerian Agama Kab. Maros, bahwa jumlah penganut agama Islam di Kab. Maros sebesar 98,09%, Protestan sebesar 1,37%, Katolik sebesar 0,41%, Hindu dan Budha masing-masing sebesar 0,06%.

Tabel 157.

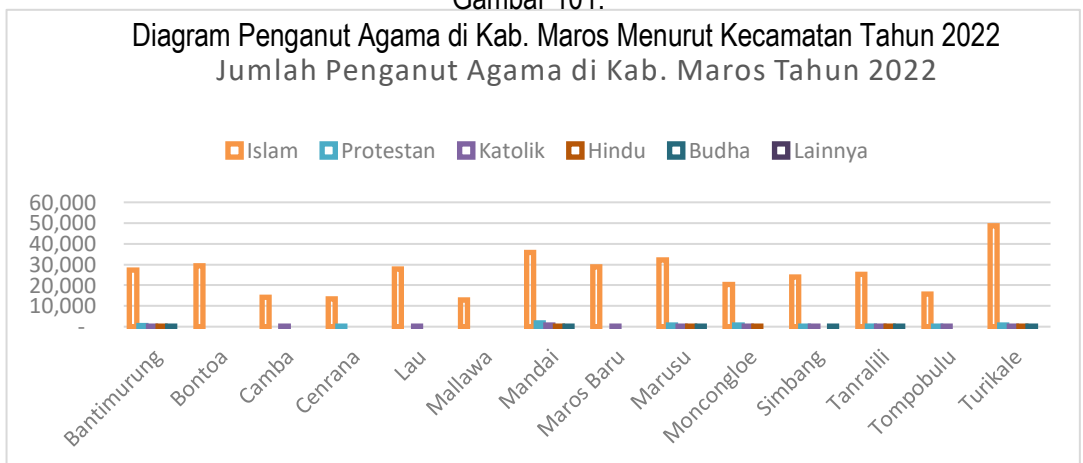
Data Penganut Agama di Kab. Maros Menurut Kecamatan Tahun 2022

No	Kecamatan	Jumlah Penganut Agama						Jumlah
		Islam	Protestan	Katolik	Hindu	Budha	Lainnya	
1	Bantimurung	27,347	409	50	6	6	-	27,818
2	Bontoa	29,310	-	-	-	-	-	29,310
3	Camba	14,223	-	2	-	-	-	14,225
4	Cenrana	13,330	145	-	-	-	-	13,475
5	Lau	27,773	-	130	-	-	-	27,903
6	Mallawa	12,934	-	-	-	-	-	12,934
7	Mandai	35,751	1,720	690	167	101	-	38,429
8	Maros Baru	28,912	-	12	-	-	-	28,924
9	Marusu	32,300	680	130	1	11	-	33,122
10	Moncongloe	20,254	818	91	15	-	-	21,178
11	Simbang	24,039	145	14	-	5	-	24,203
12	Tanralili	25,235	402	212	29	4	-	25,882
13	Tompobulu	15,663	11	2	-	-	-	15,676
14	Turikale	48,800	675	140	17	69	-	49,701
Jumlah		355,871	5,005	1,473	235	196	-	362,780

Sumber : Kementerian Agama Kab. Maros, 2023

Gambar 101.

Diagram Penganut Agama di Kab. Maros Menurut Kecamatan Tahun 2022
Jumlah Penganut Agama di Kab. Maros Tahun 2022



Setiap agama memerlukan tempat beribadah untuk memenuhi kebutuhan rohani mereka. Tempat ibadah, rumah ibadah, tempat peribadatan adalah sebuah tempat yang digunakan oleh umat beragama untuk beribadah menurut ajaran agama atau kepercayaan mereka masing-masing.

Rumah Ibadah yang tercatat di Kementerian Agama Kab. Maros pada Tahun 2022 sebanyak 883 tempat, terdiri dari 759 mesjid (86%), Mushola 105 (11,89%), Gereja Protestan 15 (1,69%), Gereja Katolik 3 (0,34%), Pura 1(0,11%) sedangkan Vihara belum ada di kab. Maros.

Tabel 158.

Data Jumlah Rumah Ibadah di Kab. Maros Menurut Kecamatan Tahun 2022

No	Kecamatan	Rumah Ibadah						Jumlah
		Mesjid	Mushola	Gereja Protestan	Gereja Katolik	Pura	Vihara	
1	Bantimurung	68	8	0	0	0	0	76
2	Bontoa	56	8	0	0	0	0	64
3	Camba	53	6	0	0	0	0	59
4	Cenrana	53	5	1	0	0	0	59
5	Lau	45	3	0	0	0	0	48
6	Mallawa	41	7	0	0	0	0	48
7	Mandai	80	9	6	1	0	0	96
8	Maros Baru	46	7	0	0	0	0	53
9	Marusu	41	6	1	1	0	0	49
10	Moncongloe	51	5	2	0	0	0	58
11	Simbang	54	6	1	0	0	0	61
12	Tanrallili	67	12	2	0	1	0	82
13	Tompobulu	45	9	1	0	0	0	55
14	Turikale	59	14	1	1	0	0	75
Jumlah		759	105	15	3	1	0	883

Sumber : Kementerian Agama Kab. Maros, 2023

Sebagai instansi yang berwenang terkait data perkawinan, pada Tahun 2022 telah dilakukan status Nikah dan Izin Nikah masing-masing sebanyak 2.470. Pencatatan Nikah dan pencatatan izin nikah terbanyak berada di Kec. Mandai yaitu 274.

Tabel 159.
Data Perkawinan Tercatat di Kementerian Agama Kab. Maros
Menurut Kecamatan Tahun 2022

No	Kecamatan	Status Pencatatan		Jumlah
		Nikah	Izin Nikah	
1	Bantimurung	203	203	406
2	Bontoa	217	217	434
3	Camba	100	100	200
4	Cenrana	110	110	220
5	Lau	165	165	330
6	Mallawa	95	95	190
7	Mandai	274	274	548
8	Maros Baru	202	202	404
9	Marusu	185	185	370
10	Moncongloe	125	125	250
11	Simbang	185	185	370
12	Tanralili	222	222	444
13	Tompobulu	82	82	164
14	Turikale	305	305	610
Jumlah		2,470	2,470	4,940

Sumber : Kementerian Agama Kab. Maros, 2023

Gambar 102.

Diagram Perkawinan Tercatat di Kementerian Agama Kab. Maros
Menurut Kecamatan Tahun 2022



Tabel 160

Data Surat Nikah yang dikeluarkan di Kabupaten Maros menurut Kecamatan Tahun 2022

No	Kecamatan	Jumlah Surat Nikah
1	Bantimurung	217
2	Bontoa	235
3	Camba	136
4	Cenrana	139
5	Lau	180
6	Mallawa	170
7	Mandai	292
8	Maros Baru	214
9	Marusu	230
10	Moncongloe	126
11	Simbang	230
12	Tanralili	267
13	Tompobulu	90
14	Turikale	319
Jumlah		2,845

Sumber : Kementerian Agama Kab. Maros, 2023

Gambar 103. Diagram Surat Nikah yang dikeluarkan di Kabupaten Maros menurut Kecamatan Tahun 2022



5.2 Pengadilan Negeri Maros

Data yang diperoleh dari Pengadilan Negeri Maros bahwa ada 3 jenis perkara yang ditangani yaitu perkara pidana, perkara pidana anak dan perkara perdata.

Tabel 161.
Data Banyaknya Perkara yang Diterima dan Diselesaikan Tahun 2022

NO	BULAN	PERKARA PIDANA		PERKARA PIDANA ANAK		PERKARA PERDATA			
		DITERIMA	SELESAI	DITERIMA	SELESAI	YANG DITERIMA		YANG DISELESAIKAN	
						GUGATAN	PERMOHONAN	GUGATAN	PERMOHONAN
1	JANUARI	11	2	0	0	7	3	3	1
2	FEBRUARI	10	5	4	1	4	3	4	2
3	MARET	10	16	3	3	6	3	8	6
4	APRIL	23	15	2	5	1	4	1	4
5	MEI	12	7	0	0	3	8	4	7
6	JUNI	20	16	1	0	2	16	8	11
7	JULI	11	23	0	1	2	17	2	18
8	AGUSTUS	24	11	2	0	4	4	5	8
9	SEPTEMBER	17	26	6	5	7	12	7	11
10	OKTOBER	18	21	2	4	9	10	4	11
11	NOPEMBER	13	13	1	1	2	0	2	1
12	DESEMBER	11	15	0	1	5	3	4	3
JUMLAH		180	170	21	21	52	83	52	83

Sumber : Pengadilan Negeri Maros, 2023

5.3 Pengadilan Agama Maros

Jumlah perkara yang diterima oleh Pengadilan Agama Kab. Maros pada Tahun 2022 sebanyak 1.304 perkara, terdiri dari 41% perkara cerai gugat, 40% itsbat nikah, 5,4% dispensasi kawin, 13,2% cerai talak, selebihnya perkara penguasaan anak, wali adhol dan pembatalan.

Tabel 162.

Banyaknya Perkara yang Diterima Menurut Bulan dan Jenis Perkara Tahun 2022

No.	Bulan	Perkawinan							
		Cerai Talak	Cerai Gugat	Izin poligami	Penguasaan Anak	Pembatalan Perkawinan	Itsbat Nikah	Dispensasi Kawin	Wali Adhol
1	Januari	16	72	-	-	-	53	5	0
2	Februari	14	24	-	-	-	55	7	3
3	Maret	11	45	-	-	-	48	10	0
4	April	13	31	-	-	-	37	5	1
5	Mei	17	46	-	-	-	20	2	0
6	Juni	20	59	-	-	-	39	8	0
7	Juli	15	41	-	-	-	47	11	0
8	Agustus	11	52	-	-	-	35	11	0
9	September	22	46	-	-	-	24	8	1
10	Oktober	15	41	-	1	-	18	3	0
11	November	15	46	-	-	-	44	1	0
12	Desember	3	31	-	-	-	101	0	0
	Jumlah	172	534	-	1	-	521	71	5

Sementara perkara yang diputus pada Tahun 2022 terdiri dari cerai talak 139 perkara, P3HP/penetapan ahli waris 29 perkara dan kewarisan 3 perkara.

Tabel 163.

Banyaknya Perkara yang Diputus Menurut Bulan dan Jenis Perkara Tahun 2022

No.	Bulan	PERKAWINAN							
		Kewarisan	Wakaf	P3HP/ Penetapan Ahli Waris	Lain - Lain	Cerai Talak	Ditolak	Tidak Diterima	Cerai Gugat
1	Januari	-	-	2	-	5	-	1	39
2	Februari	-	-	1	-	9	1	-	23
3	Maret	-	-	3	-	17	-	-	32
4	April	1	-	6	-	7	2	1	38
5	Mei	-	-	2	-	7	1	-	28
6	Juni	-	-	1	-	18	1	-	64
7	Juli	-	-	2	-	16	-	-	34
8	Agustus	-	-	1	-	11	-	1	47
9	September	-	-	2	-	9	1	-	44
10	Oktober	-	-	3	-	17	1	-	39
11	November	-	-	5	-	15	0	1	39
12	Desember	2	-	1	-	8	1	1	49
	JUMLAH	3	-	29	-	139	8	5	476

Sumber : Pengadilan Agama Kab. Maros, 2023

Terkait perceraian, tercatat bahwa ada 3 faktor yang menjadi penyebabnya yaitu masalah moral meliputi poligami dan mabuk, meninggalkan kewajiban meliputi kawin paksa, masalah ekonomi dan meninggalkan salah satu pihak istri/suami, dan faktor perselisihan/pertentangan. Dari tabel terlihat bahwa meninggalkan salah satu pihak istri/suami menjadi faktor dominan terjadinya perceraian di Kab. Maros pada Tahun 2022.

Tabel 164.
Faktor Penyebab Perceraian Menurut Bulan Tahun 2022

No.	Bulan	Moral			Meninggalkan Kewajiban			Perselisihan Pertentangan
		Poligami	Zina	Mabuk	Kawin Paksa	Ekonomi	Meninggalkan Salah satu Pihak	
1	Januari	-	-	-	-	7	33	-
2	Februari	-	-	-	-	12	29	-
3	Maret	-	-	-	-	13	22	-
4	April	1	-	-	-	22	24	-
5	Mei	-	-	-	-	12	27	-
6	Juni	-	-	-	-	12	27	-
7	Juli	-	-	-	-	31	40	-
8	Agustus	-	-	-	-	19	38	-
9	September	-	-	-	1	14	40	-
10	Oktober	-	-	-	-	7	42	-
11	November	-	1	1	-	10	47	-
12	Desember	-	1	1	-	13	29	-
Jumlah		1	2	2	1	172	398	-

Sumber : Pengadilan Agama Kab. Maros, 2023

5.4 Kejaksan Negeri Maros

Berdasar data dari Kejaksan Negeri Maros bahwa pada Tahun 2022 tercatat sebanyak 239 perkara yang diterima, terdiri dari perkara pidana 214 perkara, perkara pidana anak 25 perkara. Sementara perkara yang diselesaikan sebanyak 208 perkara meliputi perkara pidana 183 dan perkara pidana anak 25 perkara. **Sumber : Pengadilan Agama Kab. Maros, 2023**

Tabel 165.
Jumlah Perkara yang Diterima dan Selesai Menurut Bulan Tahun 2022

No	Bulan	Perkara Pidana		Perkara Pidana Anak		Perkara Perdata		Jumlah	
		Diterima	Selesai	Diterima	Selesai	Diterima	Selesai	Diterima	Selesai
1	Januari	16	16	0	0	0	0	16	16
2	Februari	20	20	4	4	0	0	24	24
3	Maret	20	20	3	3	0	0	23	23
4	April	10	10	2	2	0	0	12	12
5	Mei	16	16	0	0	0	0	16	16
6	Juni	16	15	3	3	0	0	19	18
7	Juli	12	11	3	3	0	0	15	14
8	Agustus	26	26	6	6	0	0	32	32
9	September	21	17	2	2	0	0	23	19
10	Oktober	21	12	0	0	0	0	21	12
11	Nopember	25	10	2	2	0	0	27	12
12	Desember	11	10	0	0	0	0	11	10
Jumlah		214	183	25	25	0	0	239	208

Sumber : Kejaksaan Negeri Maros, 2023

5.5 Kepolisian Resort Maros

Pada Tahun 2022, jumlah kejadian kecelakaan lalu lintas di Kab. Maros tercatat sebanyak 251 kejadian, dengan korban meninggal 59 orang, luka berat 4 orang dan luka ringan 320 orang. Sedangkan kerugian material diestimasi sebesar Rp. 554.750.000,- Selain masalah kecelakaan, Kepolisian Resort Maros mencatat bahwa sepanjang Tahun 2022 terjadi 567 kejadian tindak pidana, yang terbanyak di proses di Satuan Reserse dan Kriminal sebesar 51,86%, Polsek Turikale sebesar 7,97% dan Polsek Mandai sebesar 8,37%.

Tabel 166.
Jumlah Kejadian Tindak Pidana dan Penyelesaiannya
Menurut Kepolisian Sektor Kab. Maros Tahun 2022

No	Kepolisian Sektor	Tindak Pidana	
		Kejadian	Keterangan
1	Satuan Reserse & Kriminal	242	
2	Sektor Turikale	21	
3	Sektor Mandai	83	
4	Sektor Lau	82	
5	Sektor Bantimurung	17	
6	Sektor Camba	6	
7	Sektor Mallawa	12	
8	Sektor Moncongloe	49	
9	Sektor Tanralili	39	
10	Sektor Bandara	7	
11	Sektor Tompobulu	9	
Jumlah		567	

Sumber : Polres Maros, 2023

5.6 Lembaga Pemasyarakatan Kelas II A Maros

Jumlah narapidana yang menghuni Lembaga Pemasyarakatan di Maros pada Tahun 2022 sebanyak 4.406 orang, dimana 97,78% adalah laki-laki dan 2,22% adalah perempuan.

Tabel 167.
Jumlah Narapidana Menurut Bulan dan Jenis Kelamin Tahun 2022

NO	BULAN	LAKI-LAKI	PEREMPUAN	JUMLAH
1	Januari	311	8	319
2	Februari	298	5	303
3	Maret	306	10	316
4	April	336	11	347
5	Mei	352	12	364
6	Juni	352	12	364
7	Juli	405	12	417
8	Agustus	396	10	406
9	September	407	5	412
10	Oktober	407	5	412
11	November	370	4	374
12	Desember	368	4	372
Jumlah		4308	98	4406

Sumber : Lembaga Pemasyarakatan Kelas II A Maros, 2023

Gambar 104.
Diagram Jumlah Narapidana Menurut Bulan dan Jenis Kelamin Tahun 2022



Tabel 168.

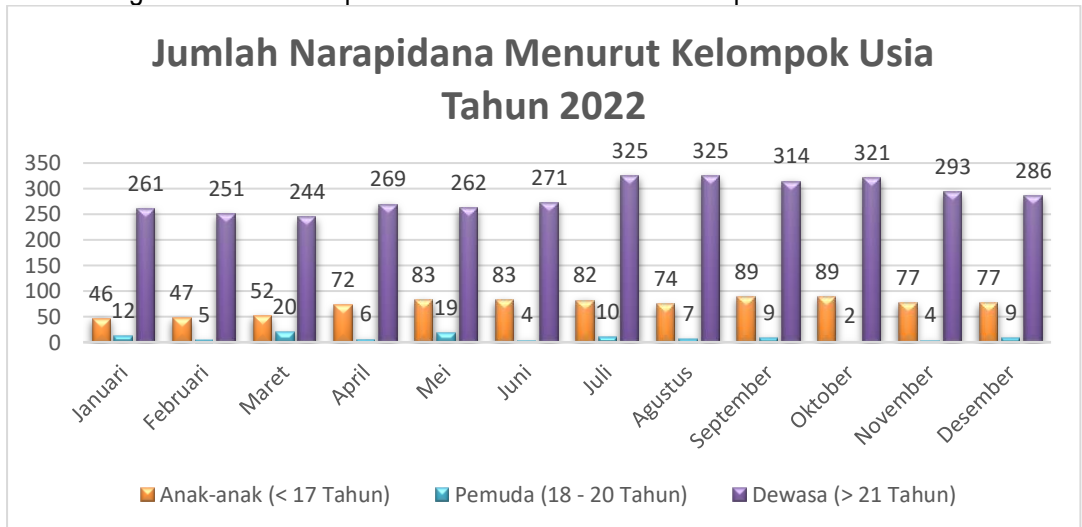
Jumlah Narapidana Menurut Bulan dan Kelompok Umur Tahun 2022

No	Bulan	Anak-anak (< 17 Tahun)	Pemuda (18 - 20 Tahun)	Dewasa (> 21 Tahun)
1	Januari	46	12	261
2	Februari	47	5	251
3	Maret	52	20	244
4	April	72	6	269
5	Mei	83	19	262
6	Juni	83	4	271
7	Juli	82	10	325
8	Agustus	74	7	325
9	September	89	9	314
10	Oktober	89	2	321
11	November	77	4	293
12	Desember	77	9	286
Jumlah		871	107	3422

Sumber : Lembaga Pemasyarakatan Kelas II A Maros, 2023

Gambar 105

Diagram Jumlah Narapidana Menurut Bulan dan Kelompok Umur Tahun 2022



5.7 PT. Angkasa Pura I Makassar

Pada tabel di bawah ini terlihat bahwa pada Tahun 2022 jumlah pesawat sebanyak 78.094 flight yang beroperasi di wilayah Angkasa Pura I. Sementara itu, penumpang domestik yang tiba sebanyak 4.674.139 orang dan yang berangkat sebanyak 2.553.138 orang.

Tabel 169.

Jumlah Lalu Lintas Penerbangan Angkasa Pura I Menurut Bulan Tahun 2022

No	Bulan	Pesawat (flight)	Bagasi (kg)	Kargo (kg)	Pos (kg)
1	Januari	6,439	6,784,010	8,590,620	2,469
2	Februari	5,423	5,216,305	7,135,966	2,149
3	Maret	6,399	7,371,067	7,848,610	656
4	April	6,380	6,561,133	8,884,449	862
5	Mei	7,168	8,810,675	6,854,828	5,254
6	Juni	6,831	7,776,877	8,320,570	2,028
7	Juli	6,852	8,331,154	8,144,052	521
8	Agustus	6,215	7,169,861	7,943,159	3,126
9	September	5,975	6,901,994	7,927,677	4,943
10	Oktober	6,543	7,560,201	8,202,866	11,932
11	November	6,607	7,562,480	8,224,948	4,081
12	Desember	7,262	8,148,224	8,858,628	14,507
Jumlah		78,094	88,193,981	96,936,373	52,528

Sumber : Angkasa Pura I Makassar, 2023

Tabel 170.

Data Lalu Lintas Penumpang Penerbangan Angkasa Pura I Menurut Bulan Tahun 2022

No	Bulan	Domestik (org)			Internasional (org)		
		Arrive	Departure	Transit	Arrive	Departure	Transit
1	Januari	358,817	211,736	178,639	-	-	-
2	Februari	286,636	156,830	146,100	-	-	-
3	Maret	406,956	219,928	204,046	-	-	-
4	April	364,640	179,676	181,140	290	191	-
5	Mei	458,526	275,356	207,893	2,739	3,132	-
6	Juni	428,643	229,651	206,138	2,086	7,498	-
7	Juli	434,652	246,482	211,078	2,648	2,422	-
8	Agustus	366,130	201,465	192,633	11,583	9,962	21
9	September	344,086	193,865	172,567	16,642	16,509	-
10	Oktober	390,148	210,193	198,948	16,900	17,781	11
11	November	397,963	211,928	208,532	15,019	13,692	-
12	Desember	436,942	216,028	218,331	12,178	12,251	-
Jumlah Total		4,674,139	2,553,138	2,326,045	80,085	83,438	32

Sumber : Angkasa Pura I Makassar, 2023

Gambar 106.
Diagram Lalu Lintas Penumpang Penerbangan Domestik Angkasa Pura I
Menurut Bulan Tahun 2022



5.8 PLN ULP Maros

Jumlah pelanggan PLN di Kab. Maros berjumlah total 110.960, dimana 94,75% merupakan pelanggan rumah tangga, sementara hanya 0,2% untuk pelanggan perusahaan dan kantor pemerintah. Jumlah pelanggan rumah tangga adalah 105.137 dan jumlah pelanggan untuk Perusahaan dan kantor pemerintah adalah 3.047.

Tabel 171.
Data Daya, Produksi dan Distribusi Listrik di Kab. Maros Tahun 2022

No	Uraian	Kapasitas	Satuan
1	Daya Terpasang	245,196,939	VA
2	Produksi Listrik	667,908,268	KWH
3	Distribusi Listrik	530,618,686	KWH
4	Listrik Terjual	500,555,225	KWH
5	Susut/Hilang	30,063,461	KWH
6	Dipakai Sendiri	1,420,774	KWH
Jumlah		1,975,763,353	

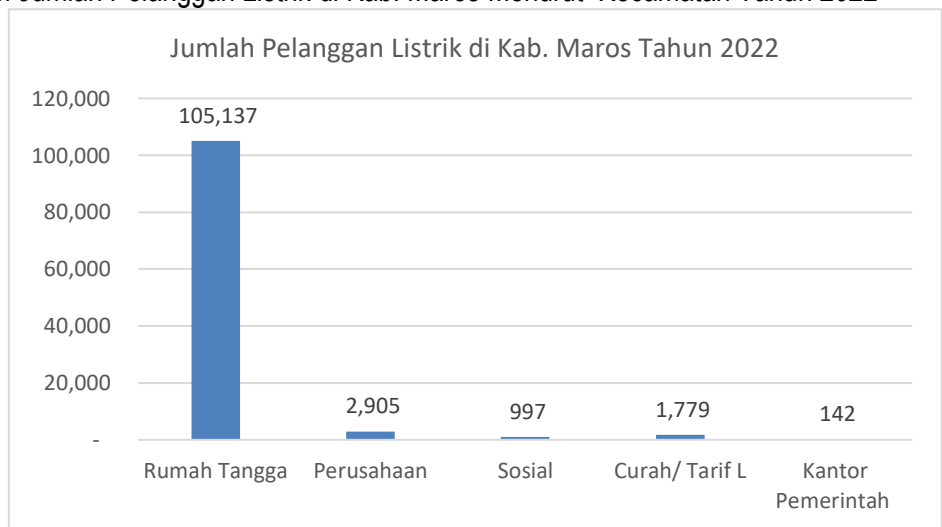
Sumber : PLN ULP Maros, 2023

Tabel 172.
Jumlah Pelanggan Listrik di Kab. Maros Menurut Kecamatan Tahun 2022

Jenis Pelanggan	Jumlah Pelanggan
Rumah Tangga	105,137
Perusahaan	2,905
Sosial	997
Curah/ Tarif L	1,779
Kantor Pemerintah	142
Total	110,960

Sumber : PLM ULP Maros, 2023

Gambar 107.
Diagram Jumlah Pelanggan Listrik di Kab. Maros Menurut Kecamatan Tahun 2022



5.9 Telkom Area Maros

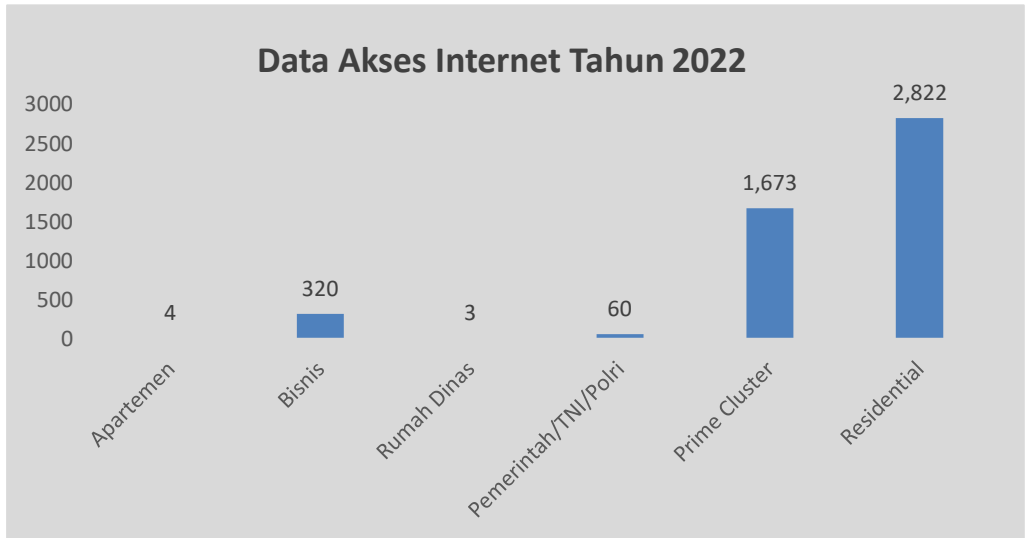
Akses internet oleh PT. Telkom Area Maros pada Tahun 2022 mampu melayani 4.882 pelanggan, terbanyak adalah pelanggan residential/rumah tinggal sebesar 2.822 atau 57,8%.

Tabel 173.
Data Akses Internet di Kab. Maros Tahun 2022

No	Uraian	Jumlah Pengguna	Gr.YOY
1	Apartemen	4	4,000
2	Bisnis	320	12
3	Rumah Dinas	3	-

4	Pemerintah/TNI/Polri	60	-9.09
5	Prime Cluster	1,673	31
6	Residential	2,822	1
Jumlah		4,882	

Gambar 108.
Diagram Akses Internet di Kab. Maros yang Dilayani Telkom Tahun 2022



5.10 Kantor Pos Maros

Pada pendataan yang kami lakukan, di Kab. Maros terdapat 4 lokasi kantor pos pembantu yaitu di kec. Bantimurung, Camba, Mandai dan Maros Baru. Sementara data lain yang diberikan oleh Kantor pos mengenai layanan pos surat dalam negeri pada Tahun 2022 adalah sebanyak 279 surat dengan nilai Rp. 4.643.584,-.

Tabel 174. Data Kantor Pos Pembantu di Kabupaten Maros menurut Kecamatan Tahun 2022

No	Kecamatan	Kantor Pos Pembantu
1	Bantimurung	1
2	Bontoa	
3	Camba	1
4	Cenrana	
5	Lau	
6	Mallawa	
7	Mandai	1
8	Maros Baru	1

9	Marusu	
10	Moncongloe	
11	Simbang	
12	Tanralili	
13	Tompobulu	
14	Turikale	
Jumlah		4

Sumber : Kantor Pos Maros, 2023

Tabel 175.

Data Layanan Pos di Kabupaten Maros Menurut Bulan Tahun 2022

No	Bulan	Surat Dalam Negeri	
		Jumlah	Nilai (Rp.)
1	Januari	23	398,800
2	Februari	20	339,640
3	Maret	27	458,500
4	April	27	458,600
5	Mei	26	438,000
6	Juni	26	440,600
7	Juli	69	1,125,600
8	Agustus	11	186,800
9	September	9	150,000
10	Oktober	16	254,164
11	November	9	146,400
12	Desember	16	246,480
Jumlah		279	4,643,584

Sumber : Kantor Pos Maros, 2023

5.11 Jasa Pengiriman/Ekspedisi

Pengambilan data yang dilakukan terhadap jasa ekspedisi/pengiriman yang berlokasi di Kab. Maros.

Tabel 176.

Jumlah Perusahaan Ekspedisi yang Beroperasi di Kab. Maros Tahun 2022

No	Nama Ekspedisi/Jasa Pengiriman	Alamat	Jumlah Pengiriman (pcs)	Berat/Volume (kg)	Nilai (Rp.)
1	ID EXPRESS	Jl. Jend.Sudirman Turikale Maros	1,200	1,560	11,400,000
2	TIKI MAROS	Jl. Poros Makassar-Maros Km 26	2,500	3,233	199,230,500
3	JNE	Jl. Jend. Sudirman No. 63	3,000	5,000	864,520,000
4	INDAH LOGISTIK	Jl. Jend.Sudirman Turikale Maros	33	965	11,021,676
5	J&T EKSPRESS	Jl. Poros Makassar Km 28	2,446	2,464	87,731,179
Jumlah			9,179	13,222	1,173,903,355

Sumber : Survey 2023

5.12 PDAM Tirta Bantimurung Maros

Di Kab. Maros, instansi yang melayani air bersih bernama PDAM Tirta Bantimurung Maros. Cakupan pelayanan belum menjangkau seluruh kecamatan. Jumlah pelanggan yang tercatat pada Tahun 2022 sebanyak 20.331 pelanggan aktif, dimana air yang disalurkan mencapai 5.552.177 m³. Penghasilan yang dibukukan oleh Perusahaan Daerah ini mencapai Rp. 25.352.870,750,-

Tabel 177.

Jumlah Pelanggan PDAM di Kab. Maros Menurut Kelompok/Golongan Tarif Tahun 2022

No	Kelompok/Golongan Tarif	Jumlah Pelanggan Aktif	Air Disalurkan (m ³)	Nilai (Rp.)
1	SOSIAL UMUM	18	8,633	22,216,200
2	SOSIAL KHUSUS A	128	63,241	179,391,500
3	SOSIAL KHUSUS B	112	92,641	262,177,400
4	RUMAH TANGGA -A	7,402	1,412,519	4,972,063,700
5	RUMAH TANGGA -B	10,184	2,282,370	8,151,831,800
6	RUMAH TANGGA -C	285	93,982	403,364,400
7	INSTANSI PEMERINTAH	169	202,582	784,070,900
8	NIAGA KECIL	1,849	484,738	2,248,818,800
9	NIAGA BESAR- A	39	84,116	487,125,000
10	NIAGA BESAR- B	7	4,743	35,865,250
11	INDUSTRI KECIL	116	113,849	509,634,900
12	INDUSTRI BESAR	10	21,253	213,615,900
	KHUSUS	12	687,510	7,082,695,000
Jumlah		20,331	5,552,177	25,352,870,750

Sumber : PDAM Tirta Bantimurung Maros, 2023