



KATA PENGANTAR

Puji syukur kami panjatkan kehadiran Allah SWT yang telah memberikan limpahan rahmat dan karunia Nya sehingga Buku Profil Kabupaten Maros Tahun 2021 dapat disusun. Penyusunan Buku Profil Kabupaten Maros Tahun 2021 merupakan langkah konkrit dari Dinas Komunikasi dan Informatika Kabupaten Maros yang diberikan tugas selaku Wali Data di daerah yang menangani statistik sektoral. Dengan adanya data yang berkualitas, akurat, lengkap, relevan, berkesinambungan dan terkini yang bersumber dari semua instansi yang ada di Kabupaten Maros, diharapkan memberikan input untuk perencanaan pembangunan yang tepat sasaran dan dapat menjawab permasalahan di daerah. Data tidak hanya dibutuhkan dalam perencanaan pembangunan, namun juga dimanfaatkan untuk memantau dan mengevaluasi kinerja pelaksanaan pembangunan serta dapat digunakan untuk perencanaan pembangunan periode selanjutnya.

Ucapan terima kasih dan rasa hormat disampaikan kepada Pimpinan yang telah memberikan kepercayaan kepada kami dan untuk seluruh OPD, Camat se Kabupaten Maros serta semua pihak yang telah mendukung sehingga penyusunan Buku Profil Kabupaten Maros bisa terlaksana dengan baik.

Kami menyadari buku profil ini jauh dari sempurna, untuk itu kami mohon masukan, koreksi dan saran untuk kesempurnaan buku ini dan keberlanjutan penyusunan di tahun berikutnya. Kami berharap apa yang terangkum dalam Profil Kabupaten Maros Tahun 2021 ini dapat bermanfaat bagi kita semua.

Maros, Oktober 2021
KEPALA DINAS KOMUNIKASI DAN
INFORMATIKA KABUPATEN MAROS

H. AGUSTAM, S.I.P .,M.SI
Pangkat : Pembina Utama Muda / IVc
NIP : 19730820 199202 1 001



DAFTAR ISI

<i>KATA PENGANTAR</i>	<i>I</i>
<i>DAFTAR ISI</i>	<i>II</i>
<i>DAFTAR TABEL</i>	<i>IV</i>
<i>DAFTAR GAMBAR</i>	<i>X</i>
BAB I PENDAHULUAN	1
1.1. Latar Belakang	1
1.2. Visi dan Misi	2
1.3. Tujuan dan Sasaran	4
1.4. Manfaat	4
1.5. Ruang Lingkup	5
BAB II KONDISI FISIK	6
2.1. Topografi	6
2.2. Geologi	9
BAB III GAMBARAN UMUM	11
3.1. Kondisi Pemerintahan Umum	11
3.2. Aparatur	23
3.3. DPRD	26
3.4. Satpol PP dan Damkar	28
3.5. Balitbangda	31
3.6. Bappeda	32
BAB IV SOSIAL BUDAYA	33
4.1. Kependudukan	33
4.2. Keagamaan	47
4.3. Ketenagakerjaan	51
4.4. Pariwisata	54



4.5.Keluarga Berencana	59
4.6.Kepemudaan dan Olahraga	63
4.7.Sosial	67
4.8.Pemberdayaan Masyarakat dan Desa	70
4.9.Departemen Agama	71
4.10. Pengadilan Agama Maros	79
4.11. Perusahaan Listrik Negara (PLN)	82
4.12. BMKG	83
4.13. LAPAS	86
4.14. PDAM	88
4.15. POS	88
4.16. Pertanahan	90
4.17. Bank	91
BAB V SUMBER DAYA ALAM	92
5.1.Perikanan	92
5.2.Perkebunan	98
5.3.Peternakan	100
5.4.Pertanian	102
BAB VI PELAYANAN PUBLIK	106
6.1. Pendidikan	106
6.2. Kesehatan	110
6.3. Perpustakaan	116
6.4. Perhubungan	117
6.5. Pekerjaan Umum dan Perumahan Rakyat	118
6.6. Teknologi Komunikasi & Informatika	122
6.7. Rumah Sakit	126
BAB VII KONDISI EKONOMI	131
7.1. Perdagangan, Perindustrian dan Koperasi	131
7.2.Keuangan Daerah	133



DAFTAR TABEL

Tabel 2.1 Wilayah Kabupaten Maros	7
Table 3.1 Rencana Program Kerja OPD Tahun 2019	11
Tabel 3.2 Daftar Organisasi Perangkat Daerah	22
Tabel 3.3 Jumlah Pegawai Negeri Sipil	23
Tabel 3.4 Jumlah ASN Berdasarkan Pendidikan	24
Tabel 3.5 Jumlah ASN Menurut Eselon dan Jenis Kelamin	25
Tabel 3.6 Anggota DPRD berdasarkan partai dan jenis kelamin	26
Tabel 3.7 Perda ditetapkan tahun 2020	27
Tabel 3.8 Jumlah Personil Satpol-PP menurut Jenis Kelamin	28
Tabel 3.9 Kendaraan Operasional Berdasarkan jenis kendaraan	28
Tabel 3.10 Kegiatan Trantibun	29
Tabel 3.11 Jumlah Kegiatan Trantibun Berdasarkan Kecamatan	30
Tabel 3.12 Data Kegiatan dan Pengembangan Daerah	31
Tabel 3.13 Jenis Dokumen Perencanaan Pembangunan	32
Tabel 4.1 Jumlah Penduduk Berdasarkan Jenis Kelamin	33
Tabel 4.2 Jumlah Penduduk Berdasarkan wajib KTP, sudah perekaman & belum perekaman	34
Tabel 4.3 Jumlah Penduduk Berdasarkan Kartu Keluarga	35
Tabel 4.4 Jumlah Penduduk berdasarkan perkawinan tercatat	36
Tabel 4.5 Jumlah Penduduk berdasarkan akta kematian	37
Tabel 4.6 Jumlah Kepemilikan Kartu Identitas Anak	38
Tabel 4.7 Jumlah Penduduk Berdasarkan Pendidikan Terakhir	38
Tabel 4.8 Jumlah Kepemilikan Akta Kelahiran Umur 0-18	39
Tabel 4.9 Jumlah Kepemilikan Akta Kelahiran	40
Tabel 4.10 Jumlah Penduduk Berdasarkan Agama	41



Tabel 4.11 Jumlah Kepala Keluarga Berdasarkan Kecamatan	42
Tabel 4.12 Jumlah penduduk menurut kelompok umur	43
Tabel 4.13 Jumlah Penduduk yang Sudah Perekaman Berdasarkan Kecamatan	48
Tabel 4.14 Jumlah Penduduk Usia 0-18 yang Memiliki Akta/ tidak Memiliki Akta Kelahiran	45
Tabel 4.15 Pindah – Datang Penduduk Berdasarkan Kecamatan	45
Tabel 4.16 Penerbitan Akta Kelahiran Berdasarkan Kecamatan	46
Tabel 4.17 Banyaknya Perkara Berdasarkan Bulan	47
Tabel 4.18 Banyaknya Perkara Berdasarkan Bulan dan Jenis Perkara	50
Tabel 4.19 Jumlah Perusahaan, Sektor, Tenaga kerja dan Kepesertaan BPJS Berdasarkan Kecamatan BPJS	51
Tabel 4.20 Jumlah Angkatan Kerja Menurut Tingkat Pendidikan	52
Tabel 4.21 Luas Kawasan Transmigrasi Berdasarkan Kecamatan	52
Tabel 4.22 Jumlah Pencari Tenaga Kerja Berdasarkan Kecamatan	53
Tabel 4.23 Banyaknya Wisatawan Mancanegara Berdasarkan Bulan	54
Tabel 4.24 Jumlah Restoran / Rumah Makan Menurut Kecamatan	55
Tabel 4.25 Objek Wisata Menurut Lokasi	56
Tabel 4.26 Sarana Prasarana Wisata Berdasarkan Lokasi	57
Tabel 4.27 Jumlah Klinik Keluarga Berencana Berdasarkan Kecamatan	59
Tabel 4.28 Jumlah PUS peserta KB Aktif Berdasarkan Kecamatan	60
Tabel 4.29 Jumlah PUS bukan peserta KB Aktif Berdasarkan Kecamatan	60
Tabel 4.30 Jumlah Petugas KB Berdasarkan Kecamatan	61
Tabel 4.31 Jumlah Remaja Usia 15-25 Tahun yang Mendapat Penyuluhan tentang Kesehatan Reproduksi HIV/AIDS	62
Tabel 4.32 Instrumen Pendataan Atlet Berdasarkan Cabang Olahraga	63
Tabel 4.33 Instrumen Pendataan Wasit Berdasarkan Cabang Olahraga	64
Tabel 4.34 Jenis Disabilitas Berdasarkan Cabang Olahraga	65



Tabel 4.35 Instrumen Pendataan Sarana Lapangan Olahraga	66
Tabel 4.36 Rekapitulasi Kejadian Bencana Berdasarkan Bulan	67
Tabel 4.37 Rekapitulasi Kejadian Bencana Berdasarkan Kecamatan	68
Tabel 4.38 Rekap Komponen Penerima Program Keluarga Harapan	69
Tabel 4.39 Lembaga Kemasyarakatan Berdasarkan Kecamatan	70
Tabel 4.40 Jumlah Sekolah, Murid, Guru Menurut Kecamatan	71
Tabel 4.41 Data Peserta Didik MI Berdasarkan Kecamatan	71
Tabel 4.42 Data Peserta Didik Baru Jenjang Madrasah Ibtidaiyah berdasar Kecamatan	72
Tabel 4.43 Data Siswa Lulus Tingkat Tertinggi Tingkat Raudhatul Athfal	73
Tabel 4.44 Data Siswa Lulus Tingkat Tertinggi Jenjang Madrasah Aliyah	74
Tabel 4.45 Data Jumlah Guru Keseleruhan	74
Tabel 4.46 Jumlah Guru Raudhatul Athfal Berdasarkan Status Kepegawaian dan Kecamatan	75
Tabel 4.47 Data Jumlah Guru MI Berdasarkan Status Kepegawaian	75
Tabel 4.48 Data Jumlah Guru Madrasah Tsanawiyah Berdasarkan Kecamatan	76
Tabel 4.49 Data Jumlah Guru Madrasah Aliyah (MA) Berdasarkan Status Kepegawain	76
Tabel 4.50 Data Jumlah Lembaga Sekolah /Madrasah Kecamatan	77
Tabel 4.51 Jumlah Penduduk Menurut Kecamatan dan Agama	77
Tabel 4.52 Jumlah Tempat Ibadah Berdasarkan Kecamatan	78
Tabel 4.53 Banyaknya Perkara yang diterima Berdasarkan Bulan	79
Tabel 4.54 Daya Terpasang dan Produksi Listrik	82
Tabel 4.55 Jumlah Pelanggan Listrik Menurut	82
Tabel 4.56 Rata-rata Suhu dan Kelembaban Udara Berdasar Bulan	83
Tabel 4.57 Rata-rata Tekanan Udara, Kecepatan Angin dan Penyiaran	



Matahari Berdasarkan Bulan	84
Tabel 4.58 Jumlah Curah Hujan dan Hari Hujan	85
Tabel 4.59 Banyaknya Narapidana Menurut Bulan dan Jenis Kelamin	86
Tabel 4.60 Banyaknya Narapidana Berdasarkan Usia dan Bulan	87
Tabel 4.61 Jumlah Pelanggan Air	88
Tabel 4.62 Jumlah Kantor Pos Pembantu Menurut Kecamatan	88
Tabel 4.63 Produksi Pos Menurut Jenisnya	89
Tabel 4.64 Jumlah Sertifikat yang di Terbitkan Berdasar Kecamatan	90
Tabel 4.65 Jumlah Nasabah Berdasarkan Jenis Simpanan dan Bank	91
Tabel 5.1 Jumlah Rumah Tangga Perikanan Tangkap	92
Tabel 5.2 Produksi Perikanan Tangkap Menurut Kecamatan	93
Tabel 5.3 Produksi Perikanan Darat Menurut Kecamatan dan Subsektor	93
Tabel 5.4 Jumlah Alat / Penangkap Ikan laut dan Darat Menurut Kecamatan dan Jenis Kapal	94
Tabel 5.5 Jumlah Rumah Tanga Perikanan Budidaya Menurut Kecamatan dan Jenis Budaya	94
Tabel 5.6 Produksi Perikanan Budidaya Menurut Kecamatan dan Subsektor	95
Tabel 5.7 Produksi Perikanan Darat Menurut Kecamatan dan Subsektor	96
Tabel 5.8 Luas dan Produksi Ikan Tambak Menurut Kecamatan	96
Tabel 5.9 Jenis Produksi Perikanan Berdasarkan Kecamatan	97
Tabel 5.10 Binaan Kelompok Nelayan Berdasarkan Wilayah	97
Tabel 5.11 Luas Tanaman Perkebunan Menurut Kecamatan	98
Tabel 5.12 Produksi Tanaman Perkebunan Menuurt Kecamatan	98
Tabel 5.13 Produksi Tanaman Perkebunan Menurut Kecamatan	99
Tabel 5.14 Produksi dan Harga Tanaman Perkebunan Kehutanan	99
Tabel 5.15 Luas Lahan Tegal/Kebun, ladang/hama & Jenis Pengairan	100
Tabel 5.16 Populasi Ternak Menurut Kecamatan & Jenis Ternak	100



Tabel 5.17 Produksi Daging Ternak besar & Kecil Menurut Kecamatan	101
Tabel 5.18 Populasi Unggas Menurut Kecamatan & Jenis Unggas	101
Tabel 5.19 Jumlah Ternak yang di Potong Menurut Jenis Ternak	102
Tabel 5.20 Produksi Padi Sawah, Padi Ladang, Jagung, Kedelai	102
Tabel 5.21 Luas Panen Tanaman Sayuran Menurut Kecamatan	103
Tabel 5.22 Produksi Tanaman Sayuran Menurut Kecamatan	104
Tabel 5.23 Produksi Buah-buahan Menurut Kecamatan & Jenis Buah	105
Tabel 5.24 Luas Jumlah Menurut Kecamatan & Jenis Tanaman	105
Tabel 6.1 Jumlah Murid SD TK Berdasarkan Tingkat Pendidikan	106
Tabel 6.2 Jumlah Murid SD Berdasarkan Tingkat Pendidikan & Kecamatan	107
Tabel 6.3 Jumlah Siswa SMP Berdasarkan Tingkat Pendidikan	108
Tabel 6.4 Jumlah Sekolah Berdasarkan Tingkat Pendidikan	109
Tabel 6.5 Jumlah Kasus HIV/AIDS & Penyakit lainnya	110
Tabel 6.6 Jumlah Fasilitas Kesehatan Menurut Kecamatan	111
Tabel 6.7 Jumlah Fasilitas Kesehatan Menurut Kecamatan	112
Tabel 6.8 Jumlah Dokter Spesialis, Dokter Umum & Dokter Gigi	113
Tabel 6.9 Jumlah Kasus Balita Gizi Buruk Berdasarkan Kecamatan	114
Tabel 6.10 Jumlah Posyandu Menurut Strata dan Kecamatan	114
Tabel 6.11 Jumlah Kunjungan Rawat Jalan, Rawat Inap	115
Tabel 6.12 Jumlah Buku Berdasarkan Jenis Perpustakaan	116
Tabel 6.13 Sarana Lalu Lintas Berdasarkan Kecamatan	117
Tabel 6.14 Jenis Permukaan Jalan Berdasarkan Kecamatan	118
Tabel 6.15 Jenis Jembatan, Kondisi Jembatan Berdasarkan Kecamatan	119
Tabel 6.16 Jenis Lampu, Kondisi Lampu dan Jenis Tiang	120
Tabel 6.17 Kondisi Jalan & Panjang Jalan Berdasarkan Kecamatan	121
Tabel 6.18 Jumlah Menara Berdasarkan Lokasi & Tinggi Tower	122
Tabel 6.19 Jumlah Tower Berdasarkan Lokasi dan Titik Koordinat	125



Tabel 6.20 Banyaknya Penderita Rawat Jalan Menurut Jenis Penyakit	126
Tabel 6.21 Distribusi Pasien Rawat Jalan Menurut Jenis Pembayaran	126
Tabel 6.22 Jumlah Penderita Rawat Inap Menurut Jenis Kelamin	127
Tabel 6.23 Sarana Prasarana RSUD	128
Tabel 6.24 Realisasi IMB Menurut Peruntukannya	129
Tabel 6.25 Realisasi IMB Menurut Bulan	129
Tabel 6.26 PERijinan yang dikeluarkan Berdasar Kecamatan	130
Tabel 7.1 Jumlah Koperasi Menurut Jenis Koperasi	131
Tabel 7.2 Jenis Usaha Berdasarkan Kecamatan	132
Tabel 7.3 Jumlah Tenaga Kerja Perusahaan Menurut Kategori	132



DAFTAR GAMBAR

Gambar 2.1 Peta Administrasi Kabupaten Maros	6
Gambar 3.1 ASN Berdasarkan Pangkat & Jenis Kelamin	23
Gambar 3.2 Perbandingan ASN Berdasarkan Pendidikan	24
Gambar 3.3 Perbandingan ASN Berdasarkan Jabatan, Eselon	25
Gambar 3.4 Perbandingan Anggota DPRD Berdasarkan Jenis Kelamin	26
Gambar 3.5 Jumlah Anggota DPRD Berdasarkan Partai Politik	27
Gambar 3.6 Personil Satpol PP Berdasar Jenis Kelamin	28
Gambar 3.7 Jumlah yang Terjaring Kegiatan	29
Gambar 4.1 Jumlah Penduduk Berdasar Jenis Kelamin	33
Gambar 4.2 Jumlah Penduduk Menurut Kartu Keluarga	35
Gambar 4.3 Jumlah Penduduk Menurut Perkawinan Tercatat	36
Gambar 4.4 Jumlah Penduduk Berdasarkan Akta Kematian	37
Gambar 4.5 Jumlah Kepemilikan Akta Kelahiran Berdasar Kecamatan	39
Gambar 4.6 Kepemilikan Akta Kelahiran Keseluruhan	40
Gambar 4.7 Perbandingan Jumlah Kepala Keluarga Berdasarkan Status Pernikahan	42
Gambar 4.8 Penduduk yang sudah Perekaman	44
Gambar 4.9 Tenaga Kerja Berdasarkan Jenis Kelamin dan Kecamatan	51
Gambar 4.10 Jumlah Pencari Tenaga Kerja Berdasar Kecamatan	53
Gambar 4.11 Perbandingan Wisatawan Mancanegara dan Domestik	54
Gambar 4.12 Jumlah Restoran Berdasarkan Kecamatan	55
Gambar 4.13 Klinik Keluarga Berencana	59
Gambar 4.14 Penyuluhan Kespro Berdasarkan Kecamatan	62
Gambar 4.15 Instrumen Wasit Berdasarkan Jenis Kelamin	64
Gambar 4.16 Rekapitulasi Kejadian Bencana Berdasar Bulan	67
Gambar 4.17 Rekapitulasi Kejadian Bencana Berdasarkan Kecamatan	68



Gambar 4.18 Lembaga Kemasyarakatan Berdasarkan Kecamatan	70
Gambar 4.19 Data Peserta Didik MI Berdasarkan Kecamatan	72
Gambar 4.20 Data Siswa Tingkat Raudhatul Athfal Berdasarkan Peserta Ujian,Lulus dan Kecamatan	73
Gambar 4.21 Tempat Ibadah Berdasarkan Kecamatan	78
Gambar 4.22 Suhu Udara dan Kelembaban Udara Berdasarkan Bulan	83
Gambar 4.23 Kecepatan Angin dan Penyinaran Matahari	84
Gambar 4.24 Curah Hujan dan Hari Hujan Berdasarkan Bulan	85
Gambar 4.25 Jumlah Narapidana Berdasarkan Jenis Kelamin	86
Gambar 4.26 Banyaknya Narapidana Menurut Bulan dan Jenis Kelamin	87
Gambar 4.27 Jenis Bank Berdasarkan Jenis Simpanan	91
Gambar 6.1 Jumlah Murid dan Tenaga Pengajar	106
Gambar 6.2 Jumlah Murid dan Tenaga Pengajar Berdasarkan Kecamatan	107
Gambar 6.3 Jumlah Murid dan Tenaga Pengajar SMP	108
Gambar 6.4 Jumlah Sekolah Berdasarkan Tingkat Pendidikan	109
Gambar 6.5 Jumlah Kasus Penyakit Berdasarkan Kecamatan	110
Gambar 6.6 Jumlah Fasilitas Kesehatan	111
Gambar 6.7 Jumlah Tenaga Kesehatan	113
Gambar 7.1 Jumlah Koperasi Berdasarkan Kecamatan	131



BAB I PENDAHULUAN

1.1 Latar Belakang

Kebijakan penyelenggaraan pemerintahan daerah sebagai tindak lanjut diberlakukannya Undang-Undang Nomor 32 Tahun 2004 tentang Pemerintahan Daerah dan Undang – Undang Nomor 33 Tahun 2004 tentang Perimbangan Keuangan Pemerintah Pusat dengan Pemerintah Daerah, memberikan implikasi pada Daerah untuk mampu mengemban tanggung jawab dan wewenang, baik dalam urusan pemerintahan maupun dalam pengelolaan pembangunan termasuk di dalamnya upaya menggali sumber-sumber pembiayaan pembangunan sendiri (self finance development). Hal tersebut memerlukan sebuah langkah komprehensif untuk merestrukturisasi pemerintahan dan pola pembangunan, diantaranya memerlukan pemerintahan yang kreatif dan inovatif untuk dapat membawa kemajuan dan kesejahteraan masyarakat.

Kemampuan daerah dalam mengembangkan potensi wilayah agar memberikan hasil yang optimal diperlukan suatu gambaran yang komprehensif mengenai wilayahnya sendiri. Melalui gambaran wilayah yang tersusun dengan baik, pemerintah daerah dapat menentukan arah perkembangan dan inventarisasi sumber daya yang tersedia pada wilayahnya. Untuk lebih mempermudah informasi gambaran wilayah Kabupaten Maros secara umum diperlukan suatu sajian data dan informasi yang dapat memberikan kemudahan dalam membaca maupun untuk mengaksesnya.

Dalam rangka memenuhi kebutuhan adanya gambaran data yang akurat mengenai pelaksanaan pembangunan daerah dan sebagai pengembang manajemen pengelolaan data dan informasi di daerah diharapkan adanya data setiap tahun berupa Profil Daerah. Profil daerah merupakan gambaran perwujudan suatu daerah, baik kondisi wilayah, potensi sumber daya, maupun hasil – hasil pembangunan suatu daerah.

Berdasarkan Undang – Undang Nomor 23 Tahun 2014 tentang Pemerintahan Daerah yang ditindaklanjuti dengan Peraturan Pemerintah Nomor 18 Tahun 2016 tentang Perangkat Daerah, dimana statistik termasuk di dalam urusan pemerintahan wajib yang



harus dilaksanakan oleh Pemerintah Daerah. Di Kabupaten Maros penyelenggaraan statistik sektoral merupakan tugas yang diemban oleh Dinas Komunikasi dan Informatika pada Bidang Pengelolaan Data dan Pelayanan Publik. Sehubungan dengan hal tersebut Dinas Komunikasi dan Informatika Kabupaten Maros berupaya menyajikan Profil Kabupaten Maros Tahun 2021.

1.2 Visi dan Misi

Perumusan visi dan misi Kepala Daerah terpilih dalam RPJMD Kabupaten Maros Tahun 2021 - 2024 merupakan penjabaran lima tahun ketiga dari Visi dan Misi Rencana Pembangunan Jangka Panjang Daerah (RPJPD) Kabupaten Maros Tahun 2005 – 2025. Visi tersebut memberikan gambaran mengenai arah pembangunan atau kondisi masa depan yang akan dicapai dalam masa jabatan yang diembannya.

Perumusan Visi Kabupaten Maros mencerminkan apa yang ingin dicapai, memberikan arah dan fokus strategi yang jelas sehingga mampu menjadi perekat seluruh komponen Pemerintah Kabupaten Maros dalam melaksanakan pembangunan daerah untuk mewujudkan masyarakat yang adil dan sejahtera dan mampu menjamin kesinambungan Kepemimpinan Daerah.

Untuk tujuan tersebut maka visi Kabupaten Maros sesuai dengan Rencana Pembangunan Jangka Menengah Daerah (RPJMD) Kabupaten Maros Tahun 2021 – 2024 adalah: “Maros Sejahtera, Religius dan Berdaya Saing”. Dengan maksud mewujudkan suatu kondisi masyarakat yang lebih baik dari kondisi sebelumnya, yang ditandai dengan :

1. Sejahtera : Kondisi Masyarakat Maros yang terpenuhi Kebutuhan Dasarnya berupa sandang, pangan dan papan serta mendapatkan pelayanan dasar berupa pendidikan, kesehatan, air bersih, perumahan yang layak, layanan social dan perlindungan baik dari aspek keamanan dan ketertiban maupun aspek kebencanaan.
2. Religius : Kondisi tata hubungan masyarakat yang serasi dan selaras berdasarkan nilai-nilai agama, kearifan local dan norma hukum.
3. Berdaya saing : kondisi masyarakat dan wilayah kabupaten maros yang memiliki kemampuan kompetitif dan ketangguhan untuk menghadapi persaingan global dimasa



yang akan datang yang meliputi infrastruktur, perekonomian, sumber daya manusia, iklim usaha dan tata kelola birokrasi. Selanjutnya untuk mewujudkan Visi Pembangunan Kabupaten Maros tersebut maka ditetapkan Misi Pembangunan Daerah 2021 – 2024, yaitu :

1. Meningkatkan Kualitas Penyelenggaraan birokrasi dan pelayanan publik.
2. Meningkatkan Pembangunan Sumber Daya Manusia.
3. Meningkatkan Keterjangkauan kebutuhan dasar dan pelayanan dasar secara inklusif.
4. Meningkatkan ketahanan ekonomi daerah berbasis potensi lokal.
5. Memantapkan pembangunan infrastruktur ekonomi dan pemerataan wilayah.
6. Meningkatkan kualitas lingkungan hidup dan ketahanan bencana.

Adapun penjelasan Misi sebagai berikut :

1. Meningkatkan Kualitas Penyelenggaraan birokrasi dan pelayanan publik
Upaya penyelenggaraan pemerintah yang meliputi seluruh aspek pemerintahan, yaitu kelembagaan, perencanaan, keuangan, proses bisnis, SDM aparatur dan pengendalian yang diselenggarakan melalui mekanisme kerja yang sinergis, inovatif, responsive dan produktif sehingga dapat menghasilkan barang dan jasa yang dibutuhkan oleh masyarakat serta sekaligus berperan sebagai penyelenggara pelayanan publik (*public service*), pelaksana pembangunan (*development*), dan pemberdayaan masyarakat (*empowering*).
2. Meningkatkan Pembangunan Sumber Daya Manusia
Sumber daya manusia masyarakat yang sehat, cerdas, kreatif, empati, religious, energik dan memiliki keterampilan serta keahlian sesuai dengan kebutuhan di berbagai bidang pembangunan yang disertai dengan kemampuan menjunjung nilai-nilai kehidupan masyarakat.
3. Meningkatkan keterjangkauan kebutuhan dasar dan pelayanan dasar secara inklusif
Upaya mewujudkan kesejahteraan masyarakat melalui penyediaan kebutuhan dasar (mulai dari kebutuhan sandang, pangan hingga papan) dan pelayanan dasar (pendidikan, kesehatan, air bersih, perumahan, ketentraman dan ketertiban serta layanan social).
4. Meningkatkan ketahanan ekonomi daerah berbasis potensi lokal



Penguatan ekonomi masyarakat melalui upaya pemberdayaan kelompok-kelompok ekonomi masyarakat untuk memanfaatkan potensi daerah, baik yang berbentuk fisik maupun non fisik dan menjadi sector unggulan daerah serta mampu mensejahterakan masyarakat.

5. Memantapkan pembangunan infrastruktur ekonomi dan pemerataan wilayah

Upaya pembangunan pada aspek daya saing daerah yang di fokuskan pada infrastruktur pendukung yang memberikan dampak pada akses pemerintah, masyarakat dan dunia usaha dalam mengelola serta memanfaatkan seluruh sumber daya ekonomi daerah yang ada secara lebih efisien, efektif dan produktif.

6. Meningkatkan kualitas lingkungan hidup dan ketahanan bencana

Upaya mewujudkan pembangunan baik pada wilayah perkotaan maupun pedesaan yang mampu menjaga keseimbangan antara pemanfaatan, keberlanjutan, keberadaan dan kegunaan lingkungan hidup dengan tetap menjaga fungsi, daya dukung, daya tampung, serta mitigasi terhadap kerusakan lingkungan hidup dan bencana alam.

1.3 Tujuan dan Sasaran

Tujuan penyusunan Profil Daerah Kabupaten Maros Tahun 2021 adalah untuk menyajikan informasi mengenai keberadaan Kabupaten Maros dalam rangka meningkatkan pembangunan daerah, serta tersedianya data dari sumber-sumber yang dapat dipertanggungjawabkan yang dipresentasikan dalam bentuk media informasi yang efektif, proporsional dan akuntabel sebagai dasar penyusunan program pembangunan di Kabupaten Maros.

1.4 Manfaat

Manfaat dilaksanakannya penyusunan Profil Daerah Kabupaten Maros Tahun 2021 ini adalah : Sebagai media untuk mengetahui potensi yang dapat dijadikan sumber informasi dalam membuat perencanaan dan prospek pengembangan Kabupaten Maros ke depan.

1. Tersedianya data-data yang valid yang dapat diakses oleh semua pihak.
2. Memudahkan dalam menetapkan kebijakan strategis yang bermanfaat bagi masyarakat.



1.5 Ruang Lingkup

Profil Daerah Kabupaten Maros Tahun 2021 ini disamping menggambarkan kondisi Kabupaten Maros saat ini, juga merupakan penyempurnaan dari profil daerah Kabupaten Maros sebelumnya. Adapun aspek yang perlu dimuat dalam profil daerah dapat menggambarkan dari segi fisik dan lingkungan, ekonomi dan social budaya.

1) Aspek Fisik dan Lingkungan, antara lain :

- Geografi, topografi, geologi, hidrologi, klimatologi, bencana alam, dll.
- Sumber daya alam (pola ruang) yaitu pertanian, perkebunan, peternakan, Kawasan hutan, pariwisata, pemukiman, dll.

2) Aspek Ekonomi, antara lain :

Potensi sumber daya lokasi, sumber daya alam dan sumber daya buatan infrastruktur wilayah. Kondisi perekonomian umum (struktur perekonomian/ pelaku ekonomi, sektor perekonomian, PDRB, investasi, APBD, pendapatan & pengeluaran daerah/ masyarakat, iklim usaha, lembaga keuangan, dll).

3) Aspek Sosial Budaya, antara lain :

Kependudukan, keagamaan, ketenagakerjaan, pariwisata, kesenian, keluarga berencana, kepemudaan dan olahraga, sosial, pemberdayaan masyarakat desa.



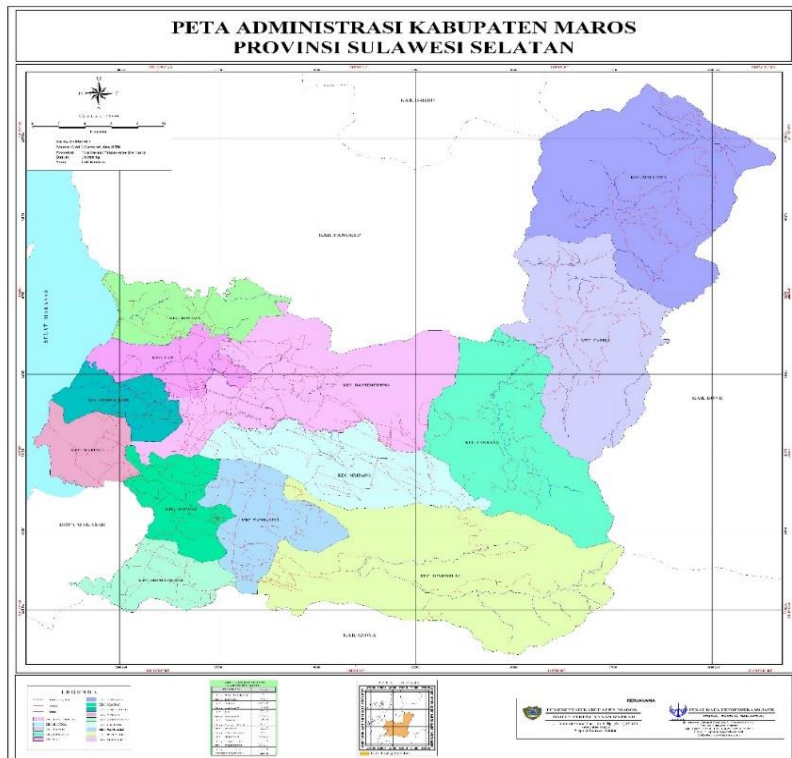
BAB II KONDISI FISIK KABUPATEN MAROS

2.1. Topografi

Kabupaten Maros secara geografis terletak di bagian barat Propinsi Sulawesi Selatan yaitu pada $40^{\circ}45'$ lintang selatan dan $109^{\circ}20'$ hingga $129^{\circ}12'$ bujur timur. Luas Kabupaten Maros adalah $1.619,12 \text{ km}^2$ atau sekitar $3,54 \%$ dari luas wlayah Provinsi Sulawesi Selatan ($45,764,53 \text{ km}^2$). Adapun batas wilayah Kabupaten Maros terdiri dari :

- Sebelah Utara : Kabupaten Pangkep
- Sebelah Selatan : Kota Makassar
- Sebelah Timur : Kabupaten Bone
- Sebelah Barat : Selat Makassar

Gambar 2.1





Tabel 2.1
Wilayah Kabupaten Maros terbagi dalam 14 (empat belas) kecamatan :

No	Nama Kecamatan	Jumlah Desa/Kelurahan	Luas Wilayah (km2)	Prosentase
1	MANDAI	6	49,11	3,03
2	MONCONGLOE	5	46,87	2,89
3	MAROS BARU	7	53,76	3,32
4	MARUSU	7	73,83	4,56
5	TURIKALE	7	29,93	1,85
6	LAU	6	53,73	3,32
7	BONTOA	9	93,52	5,78
8	BANTIMURUNG	8	173,70	10,73
9	SIMBANG	6	105,30	6,50
10	TANRALILI	8	89,45	5,52
11	TOMPOBULU	8	287,66	17,77
12	CAMBA	8	145,36	8,98
13	CENRANA	7	180,97	11,18
14	MALLAWA	11	235,92	14,57
	JUMLAH	103	1.619,12	100

Sumber Data : Bagian Pemerintahan Setda Maros

Dilihat dari luas wilayah Kecamatan Tompobulu merupakan kecamatan yang mempunyai luas wilayah terbesar sedangkan Kecamatan Turikale sebagai Ibu Kota Kabupaten dengan luas wilayah yang paling kecil. Luas Wilayah kabupaten Maros 1619,11 KM2 yang terdiri dari 14 (empat belas) kecamatan yang membawahi 103 Desa/kelurahan. Kabupaten Maros merupakan wilayah yang berbatasan langsung dengan ibukota propinsi Sulawesi Selatan, dalam hal ini adalah Kota Makassar dengan jarak kedua kota tersebut berkisar 30 km dan sekaligus terintegrasi dalam pengembangan Kawasan Metropolitan Mamminasata.



Dalam kedudukannya, Kabupaten Maros memegang peranan penting terhadap pembangunan Kota Makassar karena sebagai daerah perlintasan yang sekaligus sebagai pintu gerbang Kawasan Mamminasata bagian utara yang dengan sendirinya memberikan peluang yang sangat besar terhadap pembangunan di Kabupaten Maros dengan luas wilayah 1.619,12 km² dan terbagi dalam 14 wilayah kecamatan. Kabupaten Maros secara administrasi wilayah berbatasan dengan :

- Sebelah Utara berbatasan dengan Kabupaten Pangkep
- Sebelah Timur berbatasan dengan Kabupaten Gowa dan Bone
- Sebelah Selatan berbatasan dengan Kabupaten Gowa dan Kota Makassar
- Sebelah Barat berbatasan dengan Selat Makassar

Demikian pula sarana transportasi udara terbesar di kawasan timur Indonesia berada di Kabupaten Maros sehingga Kabupaten ini menjadi tempat masuk dan keluar dari dan ke Sulawesi Selatan. Tentu saja kondisi ini sangat menguntungkan perekonomian Maros secara keseluruhan.

Keadaan topografi wilayah sangat bervariasi mulai dari wilayah datar sampai bergunung-gunung. Hampir semua kecamatan terdapat daerah dataran dengan luas keseluruhan 70.822 ha atau 43% dari luas wilayah Kabupaten Maros. Sedangkan daerah yang mempunyai kemiringan lereng di atas 40% atau wilayah yang bergunung- gunung mempunyai luas 49.869 ha atau 30,8 % dan sisanya sebesar 26,2% merupakan wilayah pantai. Klasifikasi batuan terbagi dalam 4 kelompok besar yaitu batuan permukaan, batuan sedimen, batuan gunung api dan batuan terobosan.

Jenis air permukaan berasal dari sungai-sungai yang berjumlah 12 sungai, yaitu sungai Maros, Parang Pakku, Marusu, Puse, Borongkaluku, Batu Pute, Matturunge, Marana, Campaya, Pattumanagasae, Bontotenga dan Tanralili. Wilayah kabupaten Maros meliputi pantai yang terbentang sepanjang 30 km di Selat Makassar. Maros mempunyai curah hujan yang cukup, sehingga kondisi



pertanian subur. Curah hujan tertinggi dalam satu tahun terjadi di bulan Pebruari (839 mm) dan curah hujan terendah terjadi di bulan Juni dan Agustus. Rata-rata suhu udara di Kabupaten Maros berkisar antara 21⁰-24⁰C. Suhu terendah di Maros biasanya terjadi di bulan Mei (21⁰C). Kondisi suhu tersebut di Indonesia termasuk rendah, mengingat suhu di kota lain di Indonesia dapat mencapai 30⁰C, terutama kota-kota yang terletak di dekat pantai.

2.2. Geologi

Aspek geologi merupakan aspek yang mempunyai kaitan yang erat hubungannya dengan potensi sumber daya tanah. Struktur geologi tertentu berasosiasi dengan ketersediaan air tanah, minyak bumi dan lain-lain. Selain itu struktur geologi selalu dijadikan dasar pertimbangan dalam pengembangan suatu wilayah misal pengembangan daerah dengan pembangunan jalan, permukiman, bendungan, selalu menghindari daerah yang berstruktur sesar, kekar, struktur yang miring dengan lapisan yang kedap air dan tidak kedap air. Di Kabupaten Maros terdapat beberapa jenis batuan seperti batu pasir, batu bara, lava, breksi, batu gamping, batu sedimen. Keadaan geologi secara umum menggambarkan jenis, kedudukan, sebaran, proses dan waktu pembentukan batuan induk, serta kemampuan morfologi tanah seperti sesar tebing kaldera dan lain-lain.

Sedangkan Jenis tanah berdasarkan hasil identifikasi yang pernah dilakukan di Kabupaten Maros terdapat lima jenis tanah yang tersebar di beberapa daerah seperti jenis tanah aluvial, litosol, mediteran dan podsolik. Jenis tanah aluvial biasanya berwarna kelabu, coklat atau hitam. Jenis tanah ini tidak peka terhadap erosi karena terbentuk dari endapan laut, sungai atau danau dan jenis tanah ini terdapat disepanjang pantai sebelah barat Kabupaten Maros, luas penyebarannya 56.053 ha atau 34%. Jenis tanah litosol terbentuk dari batu endapan, batuan beku, jenis tanah ini mempunyai sifat beraneka ragam dan sangat peka terhadap erosi serta kurang baik untuk tanah pertanian, luas penyebarannya 51.498 ha atau 31%. Jenis tanah mediteran terbentuk dari batu endapan berkapur,



batuan baku basis, intermedion dan metamorf, jenis tanah ini berwarna merah sampai coklat dan kurang peka terhadap erosi, luas persebarannya 45.632 ha atau 28%. Jenis podsolik terbentuk dari batuan endapan dan bekuan berwarna kuning sampai merah mempunyai sifat asam dan peka terhadap erosi. Jenis tanah ini dapat dijadikan tanah pertanian, perkebunan. Jenis tanah ini terdapat di daerah berbukit sampai bergunung, luas persebarannya 8.729 ha atau 5% dan jenis tanah latosol mempunyai luas persebaran 17.862 ha atau 11%.



BAB III GAMBARAN UMUM PEMERINTAHAN KABUPATEN MAROS

3.1. Kondisi Pemerintahan Umum

Struktur organisasi Pemerintahan Kabupaten Maros dibentuk berdasarkan Peraturan Daerah Kabupaten Maros Nomor 7 Tahun 2016 tentang Pembentukan dan Susunan Perangkat Daerah, yang merupakan pelaksanaan dari Peraturan Pemerintah Nomor 18 Tahun 2016 tentang Perangkat Daerah. Dan telah dirubah dengan Peraturan Daerah Kabupaten Maros Nomor 3 Tahun 2019 tentang Perubahan atas Peraturan Daerah Kabupaten Maros Nomor 7 Tahun 2016 tentang Pembentukan dan Susunan Perangkat Daerah. Adapun Susunan Perangkat Daerah Kabupaten Maros terdiri dari : 1 (satu) Sekretariat Daerah, 1 (satu) Sekretariat DPRD, Inspektorat Daerah, 5 (Lima) Badan Daerah dan 18 Dinas Daerah serta 14 (empat belas) Kecamatan. Adapun Badan Kesbangpol didirikan di Kabupaten Maros berdasarkan Keputusan Menteri Dalam Negeri Nomor 100 – 441 Tahun 2019 tentang Nomenklatur Perangkat Daerah yang Melaksanakan Urusan Pemerintahan di Bidang Kesatuan Bangsa dan Politik.

Table 3.1
Rencana Program Kerja OPD Tahun 2020

NO	URUSAN PEMERINTAHAN	PROGRAM		OPD
1	PENDIDIKAN	I	Program Penyediaan Dukungan Manajemen Perkantoran	Dinas Pendidikan
II		Program Peningkatan Sarana Prasarana Kerja Aparatur		
III		Program Peningkatan Disiplin Aparatur		
IV		Penyelenggaraan Dan Pembinaan Pendidikan Dasar		
V		Pendidikan Anak Usia Dini		
VI		Pendidikan Non Formal		
VII		Peningkatan Mutu Dan Profesionalisme Pendidik Serta Tenaga Kependidikan		



NO	URUSAN PEMERINTAHAN	PROGRAM		OPD
		VIII	Pengelolaan Dan Distribusi Tenaga Pendidik Dan Kependidikan	
2	KESEHATAN	I	Program Penyediaan Dukungan Manajemen Perkantoran	Dinas Kesehatan
		II	Program Peningkatan Sarana Prasarana Kerja Aparatur	
		III	Program Peningkatan Kapasitas SDM Aparatur	
		IV	Program Peningkatan Kedisiplinan Aparatur	
		V	Pengembangan Dan Pemberdayaan Sumberdaya Kesehatan	
		VI	Peningkatan Kualitas Pelayanan Kesehatan	
		VII	Pencegahan Dan Pengendalian Penyakit	
		VIII	Upaya Kesehatan Masyarakat	
3	RUMAH SAKIT UMUM DAERAH	I	program Peningkatan Mutu Pelayanan Rumah Sakit Umum Daerah.	Rumah Sakit Umum Daerah
4	PEKERJAAN UMUM DAN PENATAAN RUANG	I	Program Penyediaan Dukungan Manajemen Perkantoran	Dinas Pekerjaam Umum & Penataan Ruang
		II	Program Peningkatan Sarana Prasarana Kerja Aparatur	
		III	Program Peningkatan Kapasitas SDM Aparatur	
		IV	Program Perencanaan Dan Pengendalian Pemanfaatan Ruang Daerah	
		V	Program Penyelenggaraan Jalan Dan Jembatan	
		VI	Program Pengembangan Kinerja Layanan Air Minum, Sanitasi, Dan Penataan Lingkungan	
		VII	Program Pengelolaan Sumber Daya Air	
		VIII	Program Peningkatan Kapasitas Dan Pengendalian Jasa Konstruksi Daerah	
		IX	Program Penyelenggaraan Bangunan Dan Gedung	
5	PERUMAHAN RAKYAT DAN KAWASAN PERMUKIMAN	I	Program Penyediaan Dukungan Manajemen Perkantoran	Dinas Perumahan, Kawasan Permukiman dan Pertanahan Daerah
		II	Program Peningkatan Sarana Prasarana Kerja Aparatur	
		III	Program Pembinaan dan Pengembangan Infrastruktur Permukiman	
		IV	Program Pengembangan Perumahan	
		V	Program Pengelolaan Pertanahan Daerah	



NO	URUSAN PEMERINTAHAN	PROGRAM		OPD
6	SATUAN POLISI PAMONG PRAJA DAN PEMADAM KEBAKARAN DAERAH	I	Program Penyediaan Dukungan Manajemen Perkantoran	Satuan Polisi Pamong Praja dan Pemadam Kebakaran Daerah
		II	Program Peningkatan Sarana Prasarana Kerja Aparatur	
		III	Program Peningkatan Kapasitas SDM Aparatur	
		IV	Program Penegakan Kebijakan Dan Peraturan Perundangan Daerah	
		V	Program Peningkatan Ketenteraman, Ketertiban, Dan Perlindungan Masyarakat	
		VI	Program Pencegahan Dan Penanggulangan Bencana Kebakaran	
7	BADAN PENANGGULANGAN BENCANA DAERAH	I	Program Penyediaan Dukungan Manajemen Perkantoran	Badan Penanggulangan Bencana Daerah
		II	Program Peningkatan Sarana Prasarana Kerja Aparatur	
		III	Program Peningkatan Kapasitas SDM Aparatur	
		IV	Program Peningkatan Efektifitas Pencegahan Dan Mitigasi Bencana Alam	
		V	Program Peningkatan Kapasitas Penanganan Kedaruratan Dan Logistik Kebencanaan	
		VI	Program Peningkatan Kapasitas Pemulihan Akibat Bencana	
8	SOSIAL	I	Program Penyediaan Dukungan Manajemen Perkantoran	Dinas Sosial
		II	Program Peningkatan Sarana Prasarana Kerja Aparatur	
		III	Program Peningkatan Kapasitas SDM Aparatur	
		IV	Program Peningkatan Upaya Perlindungan Dan Jaminan Sosial	
		V	Program Pelayanan dan Rehabilitasi Sosial	
		VI	Program Pemberdayaan Kelembagaan Sosial	
9	TENAGA KERJA	I	Program Penyediaan Dukungan Manajemen Perkantoran	Dinas Tenaga Kerja dan Transmigrasi
		II	Program Peningkatan Sarana Prasarana Kerja Aparatur	
		III	Program Peningkatan Kapasitas SDM Aparatur	
		IV	Program Pelayanan Penempatan Dan Pemberdayaan Tenaga Kerja	
		V	Program Pengembangan Hubungan Industrial, Pengawasan, dan Jaminan Sosial Ketenagakerjaan	
		VI	Program Pembangunan Dan Pengembangan Kawasan Transmigrasi	



NO	URUSAN PEMERINTAHAN	PROGRAM		OPD
10	PEMBERDAYAAN PEREMPUAN DAN PERLINDUNGAN ANAK	I	Program Penyediaan Dukungan Manajemen Perkantoran	Dinas Pemberdayaan Perempuan dan Perlindungan Anak
		II	Program Peningkatan Sarana Prasarana Kerja Aparatur	
		III	Program Pemberdayaan Perempuan Dan Kesetaraan Gender	
		IV	Program Peningkatan Kualitas Pemenuhan Dan Perlindungan Hak Anak	
		V	Program Peningkatan Kualitas Perlindungan Hak Perempuan	
11	LINGKUNGAN HIDUP	I	Program Penyediaan Dukungan Manajemen Perkantoran	Dinas Lingkungan Hidup
		II	Program Peningkatan Sarana Prasarana Kerja Aparatur	
		III	Program Peningkatan Kapasitas SDM Aparatur	
		IV	Program Perlindungan Dan Pengelolaan Lingkungan Hidup	
		V	Program Pengembangan Kinerja Pengelolaan Persampahan Dan Limbah B3	
		VI	Program Peningkatan Upaya Pengendalian Pencemaran Dan Kerusakan Lingkungan Hidup	
12	ADMINISTRASI KEPENDUDUKAN & PENCATATAN SIPIL	I	Program Penyediaan Dukungan Manajemen Perkantora	Dinas Kependudukan dan Pencatatan Sipil Daerah
		II	Program Peningkatan Sarana Prasarana Kerja Aparatur	
		III	Program Peningkatan Kapasitas SDM Aparatur	
		IV	Program Pelayanan Pendaftaran Pendudu	
		V	Program Pelayanan Administrasi Pencatatan Sipil	
		VI	Program Peningkatan Kualitas Pengelolaan Informasi Administrasi Kependudukan	
		VII	Program Pengembangan Inovasi Pelayanan Dan Pemanfaatan Data Dokumen Kependudukan	
13	PEMBERDAYAAN MASYARAKAT DAN DESA	I	Program Penyediaan Dukungan Manajemen Perkantoran	Dinas Pemberdayaan Masyarakat dan Desa Daerah
		II	Program Peningkatan Sarana Prasarana Kerja Aparatur	
		III	Program Peningkatan Kapasitas SDM Aparatur	
		IV	Program Peningkatan Kapasitas Kelembagaan Pemerintahan Desa	



NO	URUSAN PEMERINTAHAN	PROGRAM		OPD
		V	Program Pengembangan Kelembagaan Sosial Ekonomi Dan Partisipasi Masyarakat Dalam Pembangunan	
		VI	Program Peningkatan Pemberdayaan Masyarakat Dalam Membangun Desa	
14	PENGENDALIAN PENDUDUK DAN KELUARGA BERENCANA	I	Program Penyediaan Dukungan Manajemen Perkantoran	Dinas Pengendalian Penduduk dan Keluarga Berencana Daerah
		II	Program Peningkatan Sarana Prasarana Kerja Aparatur	
		III	Program Pengembangan Kelembagaan Dan Pengendalian Penduduk	
		IV	Program Penyuluhan Dan Pembinaan Peran Serta Masyarakat Dalam Pembangunan Kependudukan Dan KB	
		V	Program Pembinaan Ketahanan Dan Kesejahteraan Keluarg	
		VI	Program Peningkatan Kualitas Pelayanan Keluarga Berencana	
15	PERHUBUNGAN	I	Program Penyediaan Dukungan Manajemen Perkantoran	Dinas Perhubungan
		II	Program Peningkatan Sarana Prasarana Kerja Aparatur	
		III	Program Pengelolaan Angkutan Dan Lalu Lintas Dar	
		IV	Program Pengembangan Sarana Prasarana Perhubungan	
		V	Program Pengelolaan Angkutan Dan Lalu Lintas Sungai, Laut, Dan Udara	
16	KOMUNIKASI DAN INFORMATIKA	I	Program Penyediaan Dukungan Manajemen Perkantoran	Dinas Komunikasi dan Informatika
		II	Program Peningkatan Sarana Prasarana Kerja Aparatur	
		III	Program Peningkatan Kapasitas SDM Aparatur	
		IV	Program Pengembangan Sarana Prasarana TIK	
		V	Program Pengelolaan Informasi Dan Komunikasi Publik	
		VI	Program Pembinaan dan Pengembangan E - Government	
17	PERSANDIAN	I	Program Pengamanan Data Dan Informasi Pemerintah Daerah	Dinas Komunikasi &



NO	URUSAN PEMERINTAHAN	PROGRAM		OPD
				Informatika
18	KOPERASI, USAHA KECIL, DAN MENENGAH	I	Program Penyediaan Dukungan Manajemen Perkantoran	Dinas Koperasi, UKM dan Perdagangan Daerah
		II	Program Peningkatan Sarana Prasarana Kerja Aparatur	
		III	Program Peningkatan Kapasitas SDM Aparatur	
		IV	Program Pengembangan Dan Pemberdayaan UMKM/UKM	
		V	Program Peningkatan Kualitas Dan Pemberdayaan Lembaga Koperasi	
19	PERDAGANGAN	I	Program Peningkatan Efisiensi Dan Pengamanan Perdagangan Serta Perlindungan Konsumen	Dinas Koperasi, UKM dan Perdagangan Daerah
20	PENANAMAN MODAL	I	Program Penyediaan Dukungan Manajemen Perkantoran	Dinas Penanaman Modal dan Pelayanan Terpadu Satu Pintu Daerah
		II	Program Peningkatan Sarana Prasarana Kerja Aparatur	
		III	Program Peningkatan Pelayanan Dan Pengelolaan Administrasi Perijinan Daerah	
		IV	Program Pembinaan Dan Pengawasan Penanaman Modal	
		V	Program Pengembangan Promosi Dan Kerjasama Investasi	
21	PERINDUSTRIAN	I	Program Pengembangan Sentra Industri Potensial Dan Industri Kecil Menenga	Dinas Penanaman Modal dan Pelayanan Terpadu Satu Pintu
22	KEPEMUDAAN DAN OLAH RAGA	I	Program Penyediaan Dukungan Manajemen Perkantoran	Dinas Kepemudaan dan Olahraga
		II	Program Peningkatan Sarana Prasarana Kerja Aparatur	
		III	Program Peningkatan Partisipasi Dan Pemberdayaan Masyarakat Dalam Berolahraga	
		IV	Program Pembinaan Dan Peningkatan Prestasi Olah Raga Unggulan Daerah	
		V	Program Pemberdayaan Kepemudaan	
		VI	Program Pembinaan Dan Pengembangan Pemuda	



NO	URUSAN PEMERINTAHAN	PROGRAM		OPD
23	KEBUDAYAAN	I	Program Penyediaan Dukungan Manajemen Perkantoran	Dinas Kebudayaan dan Pariwisata
		II	Program Peningkatan Sarana Prasarana Kerja Aparatur	
		III	Program Pengembangan Dan Pengelolaan Keragaman Budaya Daerah	
		IV	Program Pengembangan Kesenian Dan Nilai Seni Daerah	
24	PARIWISATA	I	Program Pengelolaan Destinasi Dan Usaha Kepariwisataaan Daerah	Dinas Kepemudaan dan Pariwisata
		II	Program Pengembangan Usaha Ekonomi Kreatif	
25	PERPUSTAKAAN	I	Program Penyediaan Dukungan Manajemen Perkantoran	Dinas Perpustakaan dan Kearsipan
		II	Program Peningkatan Sarana Prasarana Kerja Aparatu	
		III	Program Peningkatan Kapasitas SDM Aparatur	
		IV	Program Pengelolaan Sumber Daya Perpustakaan Daerah	
		V	Program Pengembangan Dan Pembinaan Layanan Perpustakaan	
26	KEARSIPAN	I	Program Peningkatan Kualitas Pengelolaan Kearsipan Daerah.	Dinas Perpustakaan dan Kearsipan
		II	Program Pengelolaan Sumber Daya Kearsipan Daerah.	
27	KELAUTAN DAN PERIKANAN	I	Program Penyediaan Dukungan Manajemen Perkantoran	Dinas Perikanan
		II	Program Peningkatan Sarana Prasarana Kerja Aparatur	
		III	Program Peningkatan Kapasitas SDM Aparatur	
		IV	Program Pengembangan Budidaya Perikanan	
		V	Program Pembinaan Dan Penyediaan Sarana Prasarana Perikanan	
		VI	Program Pengembangan Perikanan Tangkap	
28	PERTANIAN	I	Program Penyediaan Dukungan Manajemen Perkantoran	Dinas Pertanian dan Ketahanan Pangan
		II	Program Peningkatan Sarana Prasarana Kerja Aparatur	
		III	Program Peningkatan Kapasitas Kelembagaan Dan Pemberdayaan Penyuluh Pertanian	
		IV	Program Peningkatan Produksi Peternakan Dan Pencegahan Penyakit Hewan	



NO	URUSAN PEMERINTAHAN	PROGRAM		OPD
		V	Program Peningkatan Produksi Tanaman Pangan Dan Hortikultura	
		VI	Program Peningkatan Produksi Tanaman Perkebunan	
		VII	Program Pengembangan Sarana Prasarana Penunjang Produksi Dan Agribisnis	
29	PANGAN	I	Program Peningkatan Ketahanan Pangan	Dinas Pertanian dan Ketahanan Pangan
30	SEKRETARIAT DAERAH	I	Program Penyediaan Dukungan Manajemen Perkantoran	Sekretariat Daerah
		II	Program Peningkatan Sarana Prasarana Kerja Aparatur	
		III	Program kelembagaan dan Ketatalaksanaan Perangkat Daerah	
		IV	Program Pengelolaan Desentralisasi dan Otonomi Daerah	
		V	Program Peningkatan Kualitas Pelayanan Rumah Tangga dan Keprotokoleran	
		VI	Program Penataan Kebijakan dan Administrasi Produk Perundang-undangan Daerah	
		VII	Program Pengelolaan Kehumasan Daerah	
		VIII	Program Pembinaan Kelembagaan dan Sosial Keagamaan	
		IX	Program Pembinaan dan Pemantauan Administrasi Pembangunan	
		X	Program Pelayanan Administrasi dan Pengadaan Barang dan Jasa	
		XI	Program Pembinaan dan Pemantauan Pemberdayaan Ekonomi dan SDA	
		XII	Program Adminstrasi Keuangan Sekretariat Daerah	
31	SEKRETARIAT DPRD	I	Program Penyediaan Dukungan Manajemen Perkantoran	Sekretariat DPRD
		II	Program Peningkatan Sarana Prasarana Kerja Aparatur	
		III	Program Peningkatan Kapasitas SDM Aparatur	
		IV	Program Peningkatan Kapasitas Lembaga Perwakilan Rakyat Daerah	
32	INSPEKTORAT	I	Program Penyediaan Dukungan Manajemen Perkantoran	Inspektorat
		II	Program Peningkatan Sarana Prasarana Kerja Aparatur	
		III	Program Peningkatan Kapasitas SDM Aparatur	



NO	URUSAN PEMERINTAHAN	PROGRAM		OPD
		IV	Program Peningkatan Sistem Pengawasan Internal Dan Pengendalian Pelaksanaan Kebijakan Kepala Daerah	
		V	Program Peningkatan Profesionalisme Tenaga Pemeriksa Dan Aparatur Pengawasan	
33	PERENCANAAN	I	Program Penyediaan Dukungan Manajemen Perkantoran	Bappeda
		II	Program Peningkatan Sarana Prasarana Kerja Aparatur	
		III	Program Perencanaan Dan Pengendalian Pembangunan Daerah	
		IV	Program Perencanaan Dan Pengendalian Bidang Pembangunan Ekonomi Dan Sumber Daya Alam	
		V	Program Perencanaan Dan Pengendalian Bidang Pembangunan Sosial Budaya	
		VI	Program Perencanaan Dan Pengendalian Bidang Pembangunan Sumber Daya Manusia (SDM)	
		VII	Program Perencanaan Dan Pengendalian Bidang Pembangunan Infrastruktur Daerah	
		VIII	Program Perencanaan Dan Pengendalian Bidang Pembangunan Wilayah Dan Kawasan	
34	KEUANGAN	I	Program Penyediaan Dukungan Manajemen Perkantoran	Badan Keuangan Daerah
		II	Program Peningkatan Sarana Prasarana Kerja Aparatur	
		III	Program Peningkatan Sarana Prasarana Kerja Aparatur	
		IV	Program Penatausahaan dan Pelayanan Administrasi Keuangan Daerah	
		V	Program Pengelolaan Dan Pengendalian PBB/BPHTB	
		VI	Program Pengelolaan Pendapatan Daerah Yang Bersumber Dari Pajak, Retribusi, Dan Dana Perimbangan	
		VII	Program Pengelolaan Perencanaan Keuangan Daerah	
		VIII	Program Peningkatan Kualitas Pengelolaan Manajemen Aset Daerah	
35	KEPEGAWAIAN	I	Program Penyediaan Dukungan Manajemen Perkantoran	Badan Kepegawaian dan Pengembangan SDM
		II	Program Peningkatan Sarana Prasarana Kerja Aparatur	
		III	Program Peningkatan Kapasitas SDM Aparatur	



NO	URUSAN PEMERINTAHAN	PROGRAM		OPD
		IV	Program Pengelolaan Data/Informasi Dan Layanan Kepegawaian	
		V	Program Pembinaan Dan Pengembangan Karir Aparatur	
36	PENDIDIKAN DAN PELATIHAN	I	Program Pembinaan Dan Pengembangan Kapasitas SDM Dan Kinerja Aparatur	Badan Kepegawaian dan Pengembangan SDM
37	PENELITIAN DAN PENGEMBANGAN	I	Program Penyediaan Dukungan Manajemen Perkantoran	Badan Penelitian dan Pengembangan Daerah
		II	Program Peningkatan Sarana Prasarana Kerja Aparatur	
		III	Program Penelitian Pengembangan Bidang Ekonomi Dan Pembangunan	
		IV	Program Penelitian Pengembangan Bidang Sosial Dan Pemerintahan	
		V	Program Pengembangan Inovasi Dan Teknologi Daerah	
		VI	Program Peningkatan Kapasitas Kelembagaan Kelitbangan Daerah	
38	KECAMATAN	I	Program Penyediaan Dukungan Manajemen Perkantoran	Kecamatan se Kab. Maros
		II	Program Peningkatan Sarana Prasarana Kerja Aparatur	
		III	Program Penyelenggaraan Ketertiban Dan Ketenteraman Umum Masyarakat	
		IV	Program Peningkatan Partisipasi Dan Pemberdayaan Masyarakat.	
		V	Program Optimalisasi Penyelenggaraan Pemerintahan Umum Di Kecamatan	
		VI	Program Pembinaan Dan Pemberdayaan Ekonomi Masyarakat Kecamatan	
		VII	Program Pembinaan Dan Pemberdayaan Masyarakat Dalam Bidang Sosial Dan Keagamaan	
		VIII	Program Pembangunan Sarana Dan Prasarana Kelurahan	
		IX	Program Pemberdayaan Masyarakat Di Kelurahan	
39	BADAN KESBANGPOL	I	Program Penyediaan Dukungan Manajemen Perkantoran	Badan Kesatuan Bangsa dan Politik
		II	Program Peningkatan Sarana Prasarana Kerja Aparatu	
		III	Program Pembinaan Politik	



NO	URUSAN PEMERINTAHAN	PROGRAM		OPD
		IV	Program Pembinaan Kerukunan Dan Stabilitas Keamanan	
		V	Program Penanganan Konflik Sosial	
		VI	Program Peningkatan dan Pengembangan Pelaksanaan Kesatuan Bangsa	
		VII	Program Pengembangan Wawasan Kebangsaan	

Sumber Data : Bappeda Kab. Maros



Tabel 3.2
Daftar Organisasi Perangkat Daerah Kabupaten Maros

NO	NAMA OPD	NO	NAMA OPD
1	SEKRETARIAT DAERAH	24	DINAS KESEHATAN
2	SEKRETARIAT DPRD	25	DINAS PEKERJAAN UMUM & PENATAAN RUANG
3	INSPEKTORAT KABUPATEN	26	DINAS PERUMAHAN KAWASAN PERMUKIMAN DAN PERTANAHAN
4	BADAN PENANGGULANGAN BENCANA DAERAH	27	SATUAN POLISI PP & PEMADAM KEBAKARAN
5	BADAN PERENCANAAN PEMBANGUNAN DAERAH	28	DINAS SOSIAL
6	BADAN KEPEGAWAIAN DAN PENGEMBANGAN SDM	29	DINAS TENAGA KERJA & TRANSMIGRASI
7	BADAN PENELITIAN DAN PENGEMBANGAN DAERAH	30	DINAS PEMBERDAYAAN PEREMPUAN DAN PERLINDUNGAN ANAK
8	BADAN KESATUAN BANGSA DAN POLITIK	31	RUMAH SAKIT UMUM SALEWANGAN
9	BADAN PENGELOLAAN KEUANGAN DAN PENDAPATAN DAERAH	32	KECAMATAN TURIKALE
10	DINAS PENDIDIKAN	33	KECAMATAN LAU
11	DINAS PENGENDALIAN PENDUDUK DAN KB	34	KECAMATAN MANDAI
12	DINAS PERHUBUNGAN	35	KECAMATAN CAMBA
13	DINAS KOMUNIKASI DAN INFORMATIKA	36	KECAMATAN BONTOA
14	DINAS KOPERASI UKM DAN PERDANGANGAN	37	KECAMATAN MALLAWA
15	DINAS PENANAMAN MODAL DAN PTSP	38	KECAMATAN TANRALILI
16	DINAS KEPEMUDAAN DAN OLAHRAGA	39	KECAMATAN CENRANA
17	DINAS KEBUDAYAAN DAN PARIWISATA	40	KECAMATAN SIMBANG
18	DINAS PERPUSTAKAAN DAN KEARSIPAN	41	KECAMATAN TOMPOBULU
19	DINAS PERIKANAN	42	KECAMATAN MAROS BARU
20	DINAS PERTANIAN DAN KETAHANAN PANGAN	43	KECAMATAN MONCONGLOE
21	DINAS LINGKUNGAN HIDUP	44	KECAMATAN BATIMURUNG
22	DINAS KEPENDUDUKAN DAN CATATAN SIPIL	45	KECAMATAN MARUSU
23	DINAS PEMBERDAYAAN MASYARAKAT DESA		



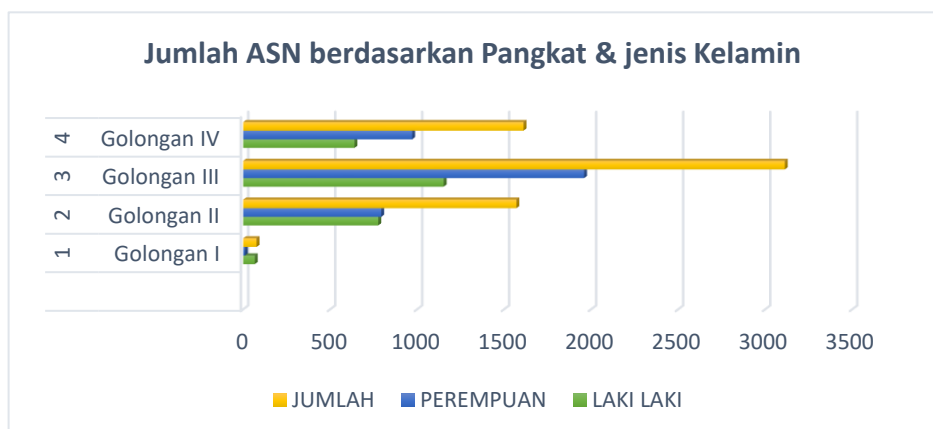
3.2. Aparatur

Tabel 3.3
Jumlah Aparatur Sipil Negara
Menurut Golongan dan Jenis Kelamin Tahun 2020

NO	PANGKAT/GOLONGAN RUANG	JENIS KELAMIN		JUMLAH
		LAKI-LAKI	PEREMPUAN	
	Golongan I	67	10	77
1	Juru Muda / I/a	0	0	0
2	Juru Muda Tingkat I / I/b	19	1	20
3	Juru / I/c	26	1	27
4	Juru Tingkat I / I/d	22	8	30
	Golongan II	777	794	1571
1	Pengatur Muda / II/a	56	34	90
2	Pengatur Muda Tk.I / II/b	305	368	673
3	Pengatur / II/c	246	233	479
4	Pengatur Tk. I / II/d	170	159	329
	Golongan III	1153	1960	3113
1	Penata Muda / III/a	225	297	522
2	Penata Muda Tk. I / III/b	321	576	897
3	Penata / III/c	263	510	773
4	Penata Tk. I / III/d	344	577	921
	Golongan IV	640	972	1612
1	Pembina Muda / IV/a	287	368	655
2	Pembina Muda Tk. I / IV/b	325	590	915
3	Pembina Utama Muda / IV/c	26	13	39
4	Pembina Utama Madya / IV/d	2	1	3
5	Pembina Utama / IV/e	0	0	0
	JUMLAH KESELURUHAN	2637	3736	6373

Sumber Data : Bappeda Kab. Maros

Gambar 3.1



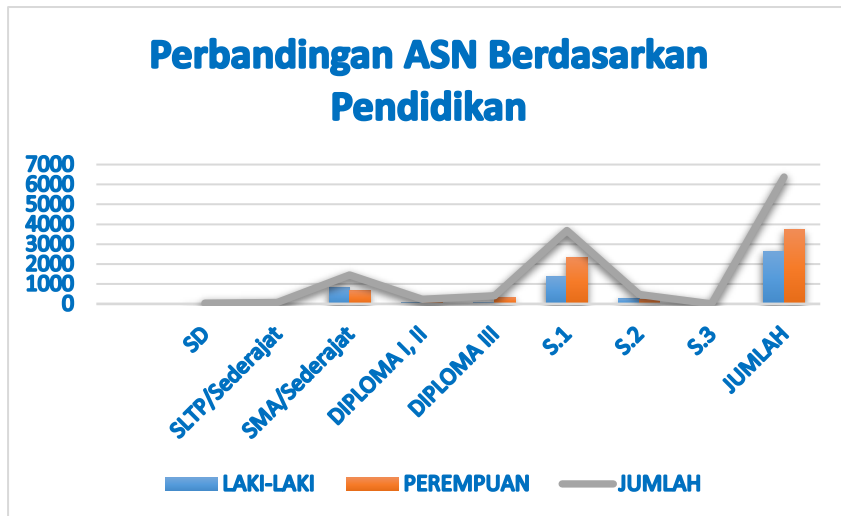


Tabel 3.4
Jumlah ASN Berdasarkan Pendidikan Kabupaten Maros Tahun 2021

NO	PENDIDIKAN TERAKHIR	JENIS KELAMIN		JUMLAH
		LAKI-LAKI	PEREMPUAN	
1	SD	39	2	41
2	SLTP/Sederajat	49	18	67
3	SMA/Sederajat	807	654	1451
4	DIPLOMA I, II	52	175	227
5	DIPLOMA III	76	339	415
6	S.1	1355	2336	3691
7	S.2	258	212	470
8	S.3	1	0	1
JUMLAH		2637	3736	6373

Sumber Data : BKPSDM Kab. Maros

Gambar 3.2



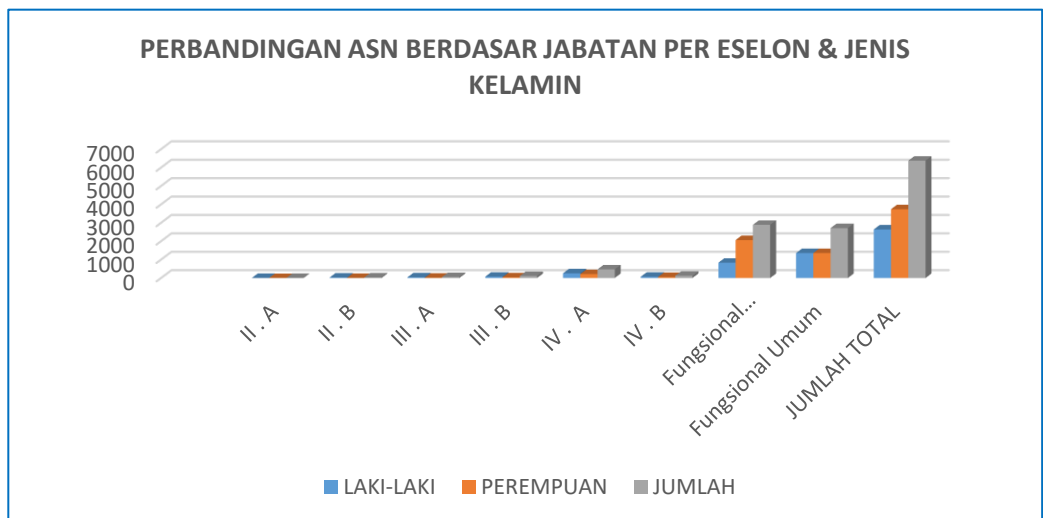


Tabel 3.5
Jumlah ASN Menurut Jabatan Per Eselon Dan Jenis Kelamin
Kabupaten Maros Tahun 2020

NO	ESELON	JENIS KELAMIN		JUMLAH
		LAKI-LAKI	PEREMPUAN	
1	II . A	1	0	1
2	II . B	25	2	27
3	III . A	36	14	50
4	III . B	71	39	110
5	IV . A	255	212	467
6	IV . B	66	55	121
7	Fungsional Tertentu	829	2059	2888
8	Fungsional Umum	1354	1355	2709
JUMLAH TOTAL		2637	3736	6373

Sumber Data : BKPSDM Kab. Maros

Gambar 3.3





3.3. DPRD

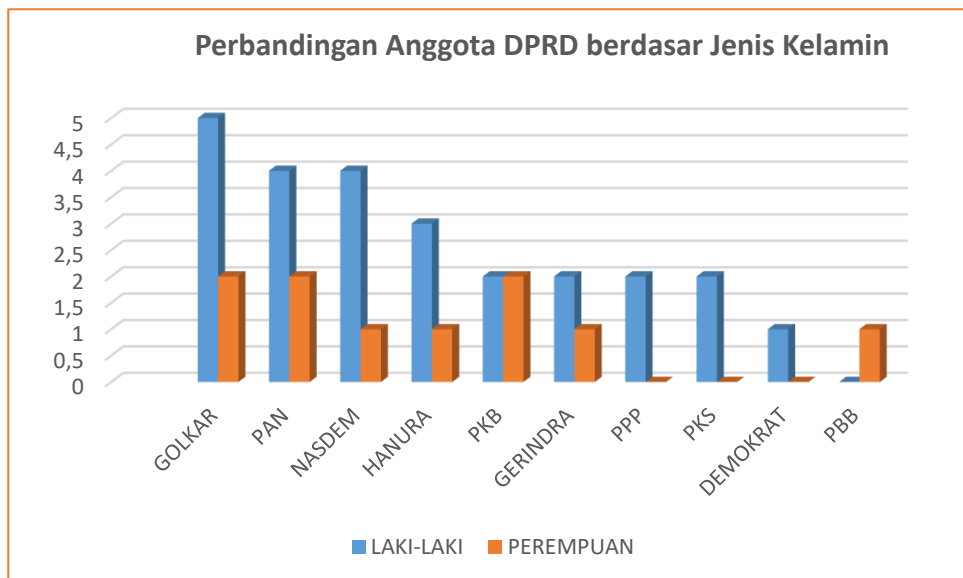
Tabel 3.6
Jumlah Anggota DPRD Maros Menurut Partai Politik & Jenis Kelamin
Kabupaten Maros Tahun 2020

NO	PARTAI POLITIK	LAKI - LAKI	JUMLAH PEREMPUAN	JUMLAH
1	GOLKAR	5	2	7
2	PAN	4	2	6
3	NASDEM	4	1	5
4	HANURA	3	1	4
5	PKB	2	2	4
6	GERINDRA	2	1	3
7	PPP	2	0	2
8	PKS	2	0	2
9	DEMOKRAT	1	0	1
10	PBB	0	1	1
	JUMLAH	25	10	35

Sumber

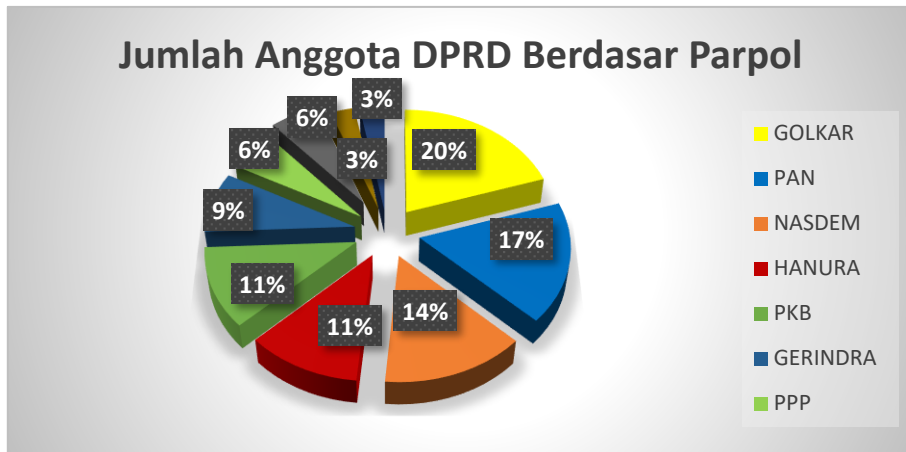
Data : Sekretariat DPRD Kab. Maros

Gambar 3.4





Gambar 3.5



Tabel 3.7
Perda yang dibuat dan ditetapkan Tahun 2020

No .	NOMOR PERDA	TENTANG	KET
1.	1 Tahun 2020	Perlindungan Lahan Pertanian Pangan Berkelanjutan	
2.	2 Tahun 2020	Penanggulangan Penyakit Tuberkulosis	
3.	3 Tahun 2020	Pengawasan Kualitas Air Minum	
4.	5 Tahun 2020	Perubahan Anggaran dan Belanja Daerah	
5.	6 Tahun 2020	Penerapan Disiplin dan Penegakan Hukum Protokol Kesehatan sebagai Upaya Pencegahan dan Pengendalian Corona Virus Disease 2019	

Sumber Data : Bagian Hukum Setda Maros



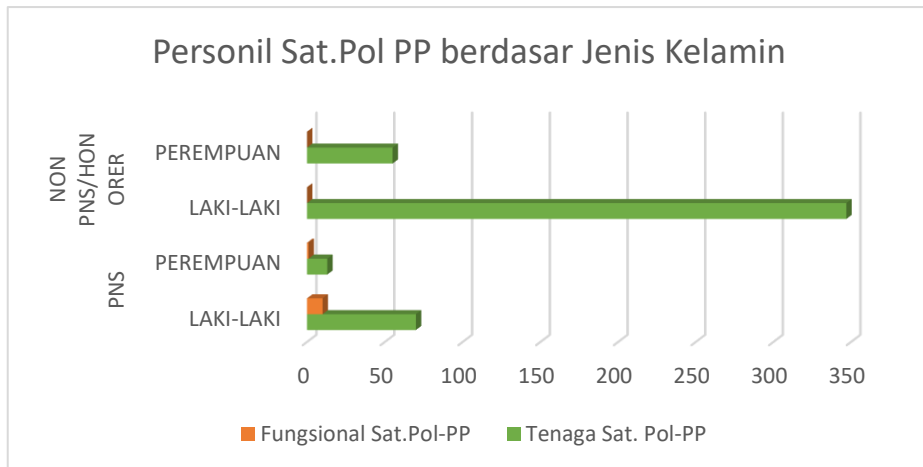
3.4. SATPOL PP & DAMKAR

Tabel 3.8
Jumlah Personil Satpol-PP Menurut Jenis Kelamin dan Status Kepegawaian

NO	URAIAN	PNS		NON PNS/HONORER	
		LAKI-LAKI	PEREMPUAN	LAKI-LAKI	PEREMPUAN
1	Tenaga Sat. Pol-PP	70	13	347	55
2	Fungsional Sat.Pol-PP	10	1	0	0
Jumlah		80	14	347	55

Sumber Data : Satpol PP & Damkar Kab. Maros

Gambar 3.6



Tabel 3.9
Jumlah Kendaraan Operasional Berdasarkan Kondisi Tahun 2020

NO	URAIAN	JUMLAH	KONDISI		
			BAIK	RUSAK RINGAN	RUSAK BERAT
1	Mobil Minibus	3	3	0	0
2	Mobil Truck	1	1	0	0
3	Mobil Pickup	2	2	0	0
4	Motor	13	12	0	0
5	Sepeda	3	3	0	0
JUMLAH		22	21	0	0



Sumber Data : Satpol PP & Damkar Kab. Maros

Tabel 3.10
Kegiatan Trantibum Yang Dilakukan Pada Tahun 2020

NO	URAIAN	JUMLAH KEGIATAN	JUMLAH YANG TERJARING KEGIATAN
1	Penertiban Pedagang kaki lima	55	56
2	Penertiban Miras	10	30
3	Penertiban hewan ternak liar	0	0
4	Penertiban anak sekolah di jam pelajaran sekolah	4	18
5	Penertiban Anak Jalanan dan Gepeng	59	39
	Jumlah	119	143

Sumber Data : Satpol PP & Damkar Kab. Maros

Gambar 3.7





PEMERINTAH KABUPATEN MAROS
Dinas Komunikasi & Informatika



Tabel 3.11
Kegiatan Trantibum Berdasarkan Kecamatan Pada Tahun 2020

NO	KECAMATAN	JUMLAH KEJADIAN KEBAKARAN	JUMLAH KERUGIAN (Rp)	JUMLAH KORBAN JIWA		JUMLAH PEMADAM KEBAKARAN	JUMLAH PERSONIL PETUGAS DAMKAR		KET
				MENINGGAL	LUKA - LUKA		PNS	HONORER	
	Mandai	15	486.000.000	0	0	0	0	0	
	Camba	2	10.000.000	0	0	1	0	13	
	Bantimurung	5	320.000.000	0	0	1	0	12	
	Maros Baru	2	200.000.000	0	0	0	0	0	
	Bontoa	3	105.000.000	0	0	1	0	11	
	Mallawa	2	600.000.000	0	0	0	0	0	
	Tanralili	10	235.000.000	0	1	1	0	12	
	Marusu	3	500.000.000	0	0	1	0	12	
	Simbang	5	122.000.000	0	0	0	0	0	
	Cenrana	1	-	0	0	0	0	0	
	Tompobulu	3	-	0	0	0	0	0	
	L a u	5	170.000.000	0	0	0	0	0	
	Moncongloe	0	-	0	0	1	0	12	
	Turikale	19	2.585.000.000	0	2	11	18	113	
	Jumlah	75	5.333.000.000	0	3	17	18	185	

Sumber Data : Satpol PP & Damkar Kab. Maros



3.5. BADAN PENELITIAN DAN PENGEMBANGAN DAERAH (BALITBANGDA)

Tabel 3.12
Data Kegiatan dan Pengembangan Daerah Tahun 2020

NO	NAMA KAJIAN		
	JENIS KAJIAN	LAMA KAJIAN	LOKASI
1	Kajian Kebijakan Organisasi dan Tata Laksana Kelembagaan Pemerintah Daerah Kabupaten Maros	3 Bulan	Kab. Maros
2	Kajian Analisis Kemiskinan Kabupaten Maros	3 Bulan	Kab. Maros
3	Kajian Kebijakan Indeks Pembangunan Desa	3 Bulan	Kab. Maros
4	Kajian Kompetitif Kajian Kebijakan Analisis Potensi Unggulan Sumber Daya Alam di Kab. Maros (Fokus Penelitian pada Bidang Perikanan)	3 Bulan	Kab. Maros
5	Kajian Kompetitif Kajian Kebijakan Analisis Air Bersih di Kabupaten Maros (Fokus Penelitian di Kecamatan Bontoa)	3 Bulan	Kab. Maros
6	Pengembangan Pengembangan Kebijakan Penyelenggaraan Penanaman Modal di Kabupaten Maros	3 Bulan	Kab. Maros
7	Sosialisasi dan Desiminasi Hasil Penelitian dan Pengembangan	Perencanaan 1 thn pelaksanaan 1 hari	Baruga B Kantor Bupati Maros
8	Penerapan dan Pengoperasian Teknologi (Aplikasi Pelayan Publik)	Pelaksanaan 3 Bulan	Baruga B Kantor Bupati Maros
9	Pelaksanaan Majelis Pertimbangan (MP)	Pelaksanaan 3 Bulan	Ruang Rapat Sekda Maros

Sumber Data : Balitbangda Kab. Maros



3.6. BADAN PERENCANAAN PEMBANGUNAN DAERAH (BAPPEDA)

Tabel 3.13

Jenis Dokumen Perencanaan Pembangunan Daerah Kabupaten Maros Tahun 2020

NO	JENIS DOKUMEN	PERIODE TAHUN
1	Strategi Sanitasi Kabupaten (SSK)	2021-2025
2	Kajian Lingkungan Hidup Strategis (KLHS) RPJMD	2021-2026
3	LP2KD (Laporan Pelaksanaan Penanggulangan Kemiskinan Daerah (LP2KD)	2020
4	Rencana Kerja Pemerintah Daerah (RKPD) Pokok Tahun 20201	2020
5	Rencana Kerja Pemerintah Daerah (RKPD) Perubahan Tahun 2020	2020
6	Sistem Informasi Pembangunan Daerah (SIPD)	2020
7	Laporan Keterangan Pertanggung Jawaban (LKPJ)	2020
8	Kebijakan Umum Anggaran - Prioritas Plafon Anggaran Sementara (KUA-PPAS)	2020
9	Strategi Pembangunan Permukiman dan Infrastuktur Perkotaan (SPPIP)	2018 - 2023
10	Rencana Pencegahan dan Peningkatan Kualitas Permukiman Kumuh Perkotaan (RP2KPKP)	2018 - 2023
11	Baseline Data Rencana Pencegahan dan Peningkatan Kualitas Permukiman Kumuh Perkotaan (RP2KPKP)	2021-2025
12	Rencana Induk SPAM (Stupid Pointless Annoying Message)	2017 - 2022
13	Kebijakan Strategi Daerah (JAKSTRADA)	2017 - 2022
14	Rencana Program Investasi Jangka Menengah (RPIJM)	2017 - 2022
15	Database Jalan	2005 - 2025
16	Rencana Pembangunan Jangka Panjang Daerah (RPJPD)	2005 - 2025
17	Rencana Pembangunan Jangka Menengah Daerah (RPJMD)	2016 - 2021
18	Sustainable Development Goals (SDGs)	2017 - 2021

Sumber Data : Bappeda Kab. Maros



BAB IV SOSIAL BUDAYA

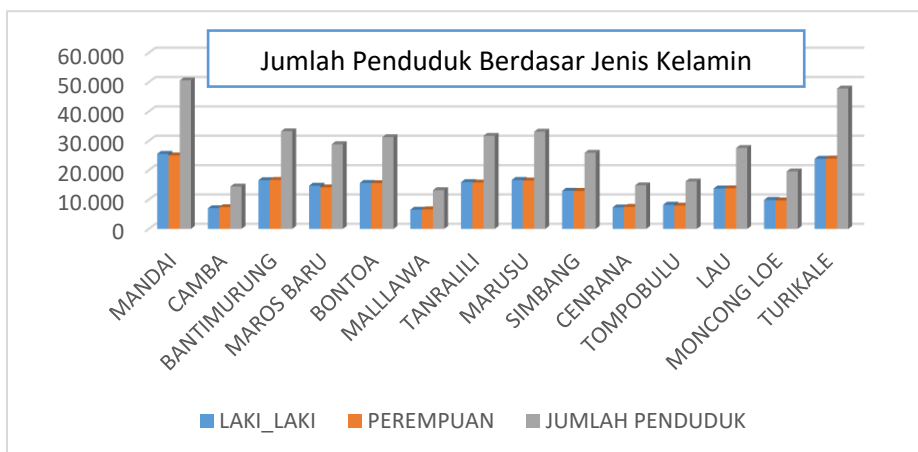
4.1. KEPENDUDUKAN

Tabel 4.1
Jumlah Penduduk Berdasarkan Jenis Kelamin Kabupaten Maros Tahun 2020

NO	KECAMATAN	LAKI_LAKI	PEREMPUAN	JUMLAH PENDUDUK
1	MANDAI	25.578	25.020	50.598
2	CAMBA	7.041	7.397	14.438
3	BANTIMURUNG	16.577	16.679	33.256
4	MAROS BARU	14.710	14.152	28.862
5	BONTOA	15.653	15.594	31.247
6	MALLAWA	6.549	6.640	13.189
7	TANRALILI	15.938	15.775	31.713
8	MARUSU	16.663	16.472	33.135
9	SIMBANG	12.976	12.942	25.918
10	CENRANA	7.325	7.520	14.845
11	TOMPOBULU	8.237	7.925	16.162
12	LAU	13.762	13.810	27.572
13	MONCONG LOE	9.871	9.705	19.576
14	TURIKALE	23.875	23.944	47.819
	JUMLAH	194.755	193.575	388.330

Sumber : Dinas Kependudukan & Catatan Sipil Kab. Maros

Gambar 4.1





Tabel 4.2
Jumlah Penduduk Berdasarkan wajib KTP, Sudah Perekaman & Belum Perekaman
Kabupaten Maros Tahun 2020

No	Kecamatan	Wajib KTP			Sudah Perekaman			Belum Perekaman		
		L	P	Jumlah	L	P	Jumlah	L	P	Jumlah
1	Mandai	17.181	17.380	34.561	14.633	14.991	29.624	2.548	2.389	4.937
2	Camba	5.311	5.735	11.046	4.412	4.839	9.251	899	896	1.795
3	Bantimurung	11.357	11.921	23.278	9.712	10.513	20.225	1.645	1.408	3.053
4	Maros Baru	9.981	9.904	19.885	8.391	8.490	16.881	1.590	1.414	3.004
5	Bontoa	10.817	11.110	21.927	9.077	9.547	18.624	1.740	1.563	3.303
6	Mallawa	4.824	4.998	9.822	4.063	4.247	8.310	761	751	1.512
7	Tanralili	10.889	10.909	21.798	9.108	9.221	18.329	1.781	1.688	3.469
8	Marusu	11.171	11.491	22.662	9.821	10.161	19.982	1.350	1.330	2.680
9	Simbang	8.750	9.116	17.866	7.709	8.127	15.836	1.041	989	2.030
10	Cenrana	5.231	5.588	10.819	4.450	4.898	9.348	781	690	1.471
11	Tompobulu	5.549	5.479	11.028	4.358	4.309	8.667	1.191	1.170	2.361
12	Lau	9.413	9.713	19.126	8.385	8.710	17.095	1.028	1.003	2.031
13	Moncongloe	6.572	6.650	13.222	5.515	5.636	11.151	1.057	1.014	2.071
14	Turikale	16.175	16.876	33.051	14.714	15.550	30.264	1.461	1.326	2.787
JUMLAH		133.221	136.870	270.091	114.348	119.239	233.587	18.873	17.631	36.504

Sumber : Dinas Kependudukan & Catatan Sipil Kab. Maros

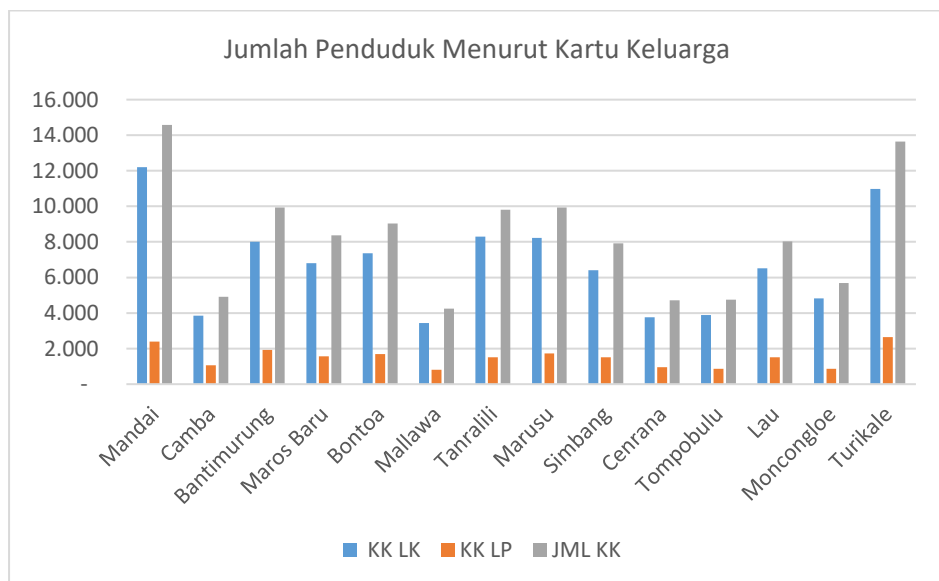


Tabel 4.3
Jumlah Penduduk Berdasarkan Kartu Keluarga Kabupaten Maros Tahun 2020

NO	KECAMATAN	KK LK	KK LP	JML KK
1	Mandai	12.196	2.390	14.586
2	Camba	3.857	1.062	4.919
3	Bantimurung	8.008	1.931	9.939
4	Maros Baru	6.809	1.562	8.371
5	Bontoa	7.352	1.690	9.042
6	Mallawa	3.436	812	4.248
7	Tanralili	8.299	1.512	9.811
8	Marusu	8.216	1.720	9.936
9	Simbang	6.410	1.512	7.922
10	Cenrana	3.770	950	4.720
11	Tompobulu	3.891	862	4.753
12	Lau	6.511	1.516	8.027
13	Moncongloe	4.822	868	5.690
14	Turikale	10.986	2.654	13.640
Jumlah		94.563	21.041	115.604

Sumber Data : Disdukcapil Kab. Maros

Gambar 4.2



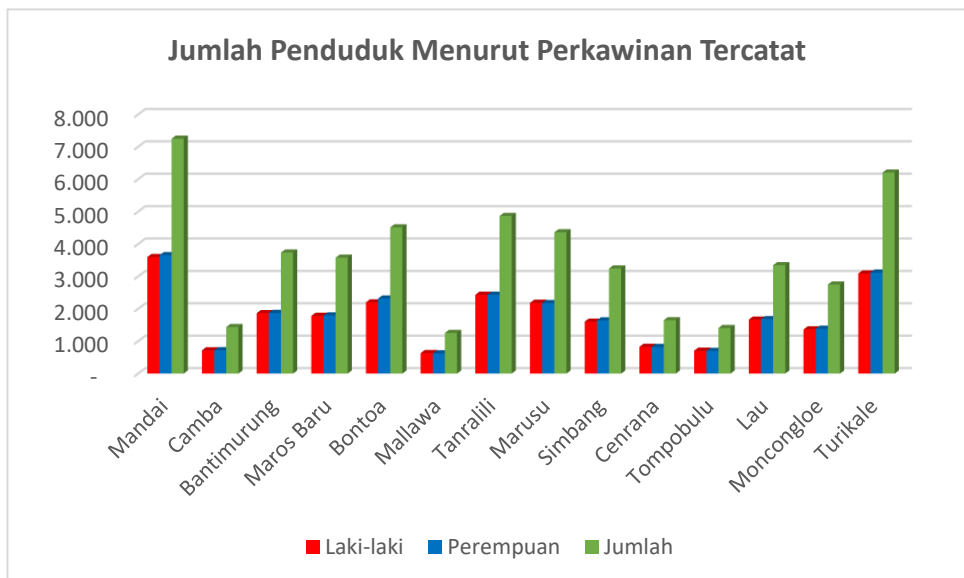


Tabel 4.4
Jumlah Penduduk Berdasarkan Perkawinan Tercatat Kabupaten Maros Tahun 2020

No	Kecamatan	Laki-laki	Perempuan	Jumlah
1	Mandai	3.597	3654	7.251
2	Camba	717	720	1.437
3	Bantimurung	1.866	1870	3.736
4	Maros Baru	1.782	1795	3.577
5	Bontoa	2.198	2315	4.513
6	Mallawa	632	623	1.255
7	Tanralili	2.433	2433	4.866
8	Marusu	2.185	2176	4.361
9	Simbang	1.603	1642	3.245
10	Cenrana	824	822	1.646
11	Tompobulu	706	700	1.406
12	Lau	1.665	1680	3.345
13	Moncongloe	1.364	1385	2.749
14	Turikale	3.088	3117	6.205
Jumlah		24.660	24.932	49.592

Sumber Data : Disdukcapil Kab. Maros

Gambar 4.3



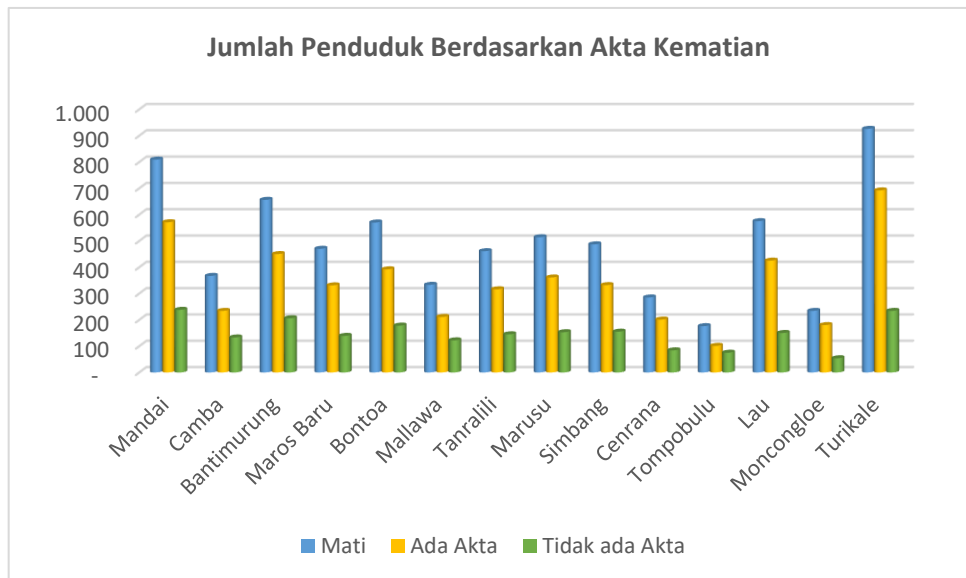


Tabel 4.5
Jumlah Penduduk Berdasarkan Akta Kematian Kabupaten Maros Tahun 2020

No	Kecamatan	Mati	Ada Akta	Tidak ada Akta
1	Mandai	809	571	238
2	Camba	367	234	133
3	Bantimurung	656	450	206
4	Maros Baru	470	331	139
5	Bontoa	570	392	178
6	Mallawa	333	211	122
7	Tanralili	461	316	145
8	Marusu	514	361	153
9	Simbang	487	332	155
10	Cenrana	285	201	84
11	Tompobulu	176	101	75
12	Lau	575	425	150
13	Moncongloe	234	180	54
14	Turikale	926	692	234
Jumlah		6.863	4.797	2.066

Sumber Data : Disdukcapil Kab. Maros

Gambar 4.4



Tabel 4.6



Jumlah Kepemilikan Kartu Identitas Anak (KIA) 0 – 16
Tahun Kabupaten Maros Tahun 2020

No	Kecamatan	Laki-laki	Perempuan	Wajib KIA	LK CTK	PR CTK	CTK KIA
1	Mandai	5747	5254	11001	141	166	307
2	Camba	1245	1265	2510	294	318	612
3	Bantimurung	3539	3289	6828	59	54	113
4	Maros Baru	3253	2929	6182	92	71	163
5	Bontoa	3432	3125	6557	24	19	43
6	Mallawa	1280	1236	2516	103	104	207
7	Tanralili	3227	3098	6325	120	117	237
8	Marusu	3693	3398	7091	56	37	93
9	Simbang	2857	2618	5475	107	107	214
10	Cenrana	1532	1415	2947	5	7	12
11	Tompobulu	1973	1825	3798	8	8	16
12	Lau	2935	2793	5728	75	67	142
13	Moncongloe	2269	2136	4405	52	32	84
14	Turikale	5330	4944	10274	224	201	425
	Jumlah	42312	39325	81637	1360	1308	2668

Sumber Data : Disdukcapil Kab. Maros

Tabel 4.7

Jumlah Penduduk Berdasarkan Pendidikan Akhir Kabupaten Maros Tahun 2020

NO	PENDIDIKAN	Laki-laki	Perempuan	Jumlah
1	Tidak/Belum Sekolah	52.541	51.674	104.215
2	Belum Tamat SD/Sederajat	22.331	22.066	44.397
3	Tamat SD / Sederajat	45.055	51.254	96.309
4	SLTP/Sederajat	20.771	22.287	43.058
5	SLTA/Sederajat	43.791	33.040	76.831
6	Diploma I/II	350	663	1.013
7	Akademi/Diploma III/Sarjana Muda	1.195	2.956	4.151
8	Diploma IV/Strata I	7.084	8.399	15.483
9	Strata - II	687	448	1.135
10	Strata-III	56	17	73

Sumber Data : Disdukcapil Kab. Maros

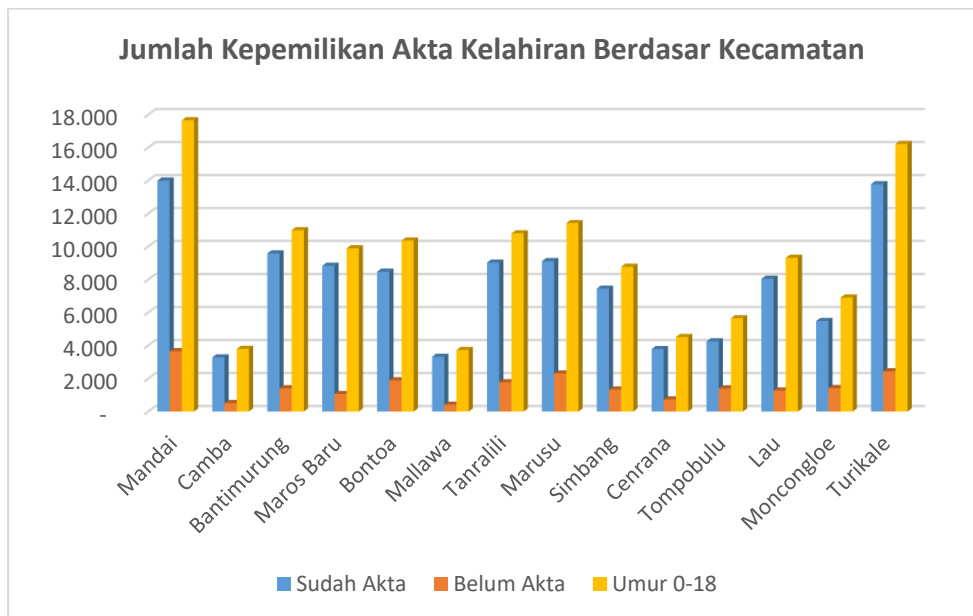


Tabel 4.8
Jumlah Kepemilikan Akta Kelahiran Umur 0 -18 Tahun Kabupaten Maros Tahun 2020

No	Kecamatan	Sudah Akta	Belum Akta	Umur 0-18
1	Mandai	13.996	3654	17.650
2	Camba	3.281	513	3.794
3	Bantimurung	9.580	1406	10.986
4	Maros Baru	8.833	1058	9.891
5	Bontoa	8.472	1891	10.363
6	Mallawa	3.317	411	3.728
7	Tanralili	9.024	1772	10.796
8	Marusu	9.113	2303	11.416
9	Simbang	7.444	1327	8.771
10	Cenrana	3.782	731	4.513
11	Tompobulu	4.251	1399	5.650
12	Lau	8.044	1272	9.316
13	Moncongloe	5.487	1420	6.907
14	Turikale	13.777	2437	16.214
Jumlah		108.401	21.594	129.995

Sumber Data : Disdukcapil Kab. Maros

Gambar 4.5



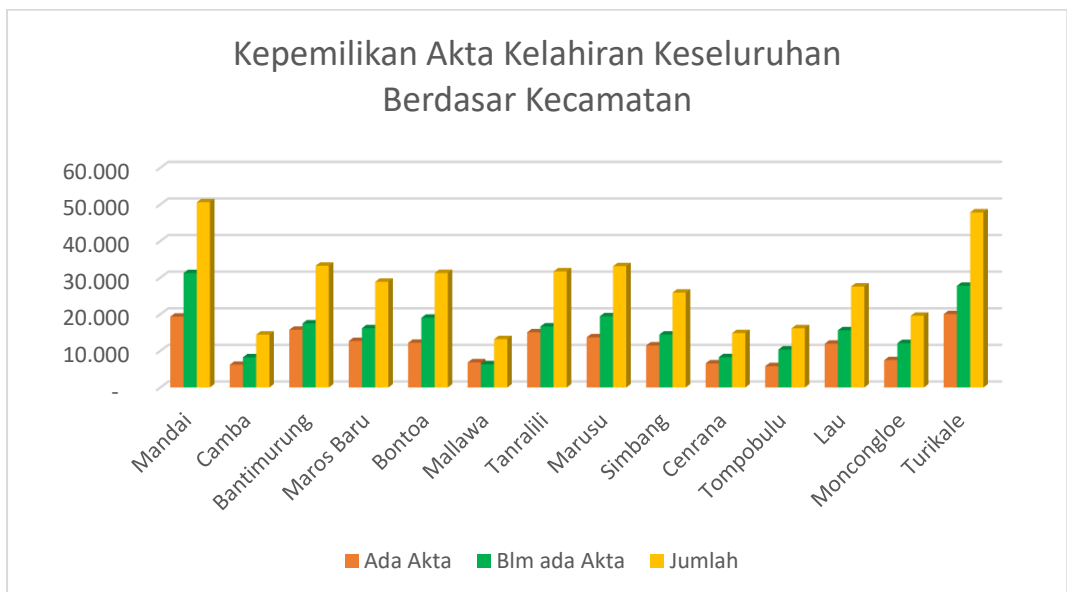


Tabel 4.9
Jumlah Kepemilikan Akta Kelahiran Keseluruhan Kabupaten Maros Tahun 2020

No	Kecamatan	Ada Akta	Blm ada Akta	Jumlah
1	Mandai	19.357	31.241	50.598
2	Camba	6.199	8.239	14.438
3	Bantimurung	15.760	17.496	33.256
4	Maros Baru	12.679	16.183	28.862
5	Bontoa	12.207	19.040	31.247
6	Mallawa	6.853	6.336	13.189
7	Tanralili	15.063	16.650	31.713
8	Marusu	13.683	19.452	33.135
9	Simbang	11.463	14.455	25.918
10	Cenrana	6.572	8.273	14.845
11	Tompobulu	5.811	10.351	16.162
12	Lau	11.956	15.616	27.572
13	Moncongloe	7.460	12.116	19.576
14	Turikale	20.037	27.782	47.819
Jumlah		165.100	223.230	388.330

Sumber Data : Disdukcapil Kab. Maros

Gambar 4.6





Tabel 4.10

Jumlah Penduduk Berdasarkan Agama Kabupaten Maros Tahun 2021

NO	KECAMATAN	ISLAM	KRISTEN	KHATOLIK	HINDU	BUDHA	KONGHUCU	ALIRAN KEPERCAYAAN	JLH DUK
1	MANDAI	48.453	1.608	458	62	9	0	8	50.598
2	CAMBA	14.435	2	0	0	0	0	1	14.438
3	BANTIMURUNG	33.229	23	0	0	0	1	3	33.256
4	MAROS BARU	28.810	43	9	0	0	0	0	28.862
5	BONTOA	31.242	5	0	0	0	0	0	31.247
6	MALLAWA	13.175	13	0	0	0	0	1	13.189
7	TANRALILI	30.710	852	114	35	1	0	1	31.713
8	MARUSU	31.914	951	227	11	32	0	0	33.135
9	SIMBANG	25.738	154	18	8	0	0	0	25.918
10	CENRANA	14.704	139	1	1	0	0	0	14.845
11	TOMPOBULU	16.143	19	0	0	0	0	0	16.162
12	LAU	27.461	77	30	0	0	1	3	27.572
13	MONCONG LOE	18.648	705	181	31	0	0	11	19.576
14	TURIKALE	47.066	562	111	14	65	0	1	47.819
	JUMLAH	381.728	5.153	1.149	162	107	2	29	388.330

Sumber Data : Disdukcapil Kab. Maros

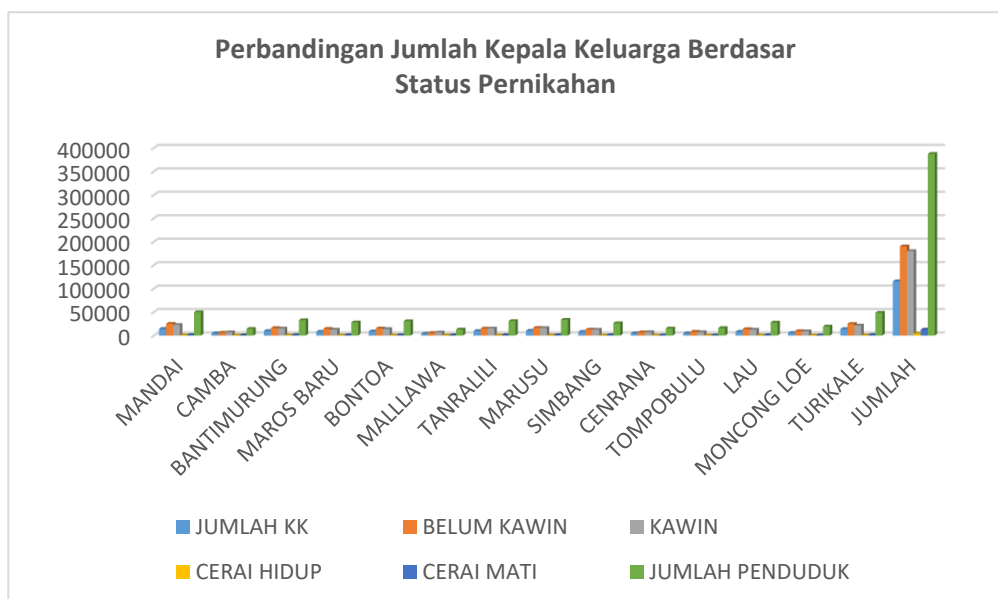


Tabel 4.11
Jumlah Kepala Keluarga Berdasarkan Kecamatan Kabupaten Maros Tahun 2020

NO	KECAMATAN	JUMLAH KK	BELUM KAWIN	KAWIN	CERAI HIDUP	CERAI MATI	JUMLAH PENDUDUK
1	MANDAI	14403	25.087	22.851	515	1.256	49.709
2	CAMBA	4879	6.261	7.128	191	706	14.286
3	BANTIMURUNG	9785	16.142	15.117	388	1237	32.884
4	MAROS BARU	8222	14.408	12.686	291	897	28.282
5	BONTOA	8914	15.230	14.211	249	1.077	30.767
6	MALLAWA	4209	5.699	6.548	193	628	13.068
7	TANRALILI	9640	14865	15.019	290	878	31.052
8	MARUSU	10235	16.327	16.047	369	1.059	33.802
9	SIMBANG	8057	12.797	12.472	268	955	26.492
10	CENRANA	4822	6.933	7.390	216	587	15.126
11	TOMPOBULU	4760	8.070	7.378	133	450	16.031
12	LAU	8141	13.841	12.824	258	973	27.896
13	MONCONG LOE	5693	9.593	9.144	190	536	19463
14	TURIKALE	13997	24.983	21.594	567	1.559	48.703
	JUMLAH	115763	190.236	180.409	4118	12.798	387.561

Sumber Data : Disdukcapil Kab. Maros

Gambar 4.7





Tabel 4.12
Jumlah Penduduk Menurut Kelompok Umur Kabupaten Maros Tahun 2021

NO	Kelompok Umur/Kecamatan	Banti murung	Tanralili	Mandai	Simbang	Cenrana	Camba	Mallawa	Tampo bulu	Turikale	M. Loe	M. Baru	Marusu	Lau	Bontoa
1	Usia 0-4 thn	2.374	2.711	3.861	1.906	778	664	646	995	3.443	1.488	2.133	2.623	2.096	2.074
2	Usia 5-9 thn	3.139	3.124	5.129	2.579	1.256	1.039	1.042	1.603	4.582	1.986	2.981	3.360	2.716	3.041
3	Usia 10-14 thn	3.074	2.866	4.941	2.481	1.367	1.149	1.111	1.795	4.707	2.074	2.745	3.141	2.565	2.939
4	Usia 15-19 thn	3.080	2.639	4.780	2.288	1.423	1.228	1.186	1.617	4.535	1.798	2.628	2.949	2.449	3.015
5	Usia 20-24 thn	2.840	2.773	4.470	2.195	1.352	1.231	1.098	1.549	4.321	1.596	2.648	2.890	2.474	2.854
6	Usia 25-29 thn	2.694	3.269	4.253	2.127	1.048	991	891	1.309	4.001	1.567	2.369	2.854	2.391	2.709
7	Usia 30-34 thn	2.612	2.935	4.150	2.208	954	896	782	1.264	3.605	1.613	2.382	2.829	2.174	2.558
8	Usia 35-39 thn	2.313	2.415	3.938	1.851	962	952	918	1.119	3.435	1.555	2.128	2.540	2.040	2.252
9	Usia 40-44 thn	2.152	2.109	3.623	1.662	1.055	955	965	1.133	3.164	1.482	1.969	2.296	1.753	2.054
10	Usia 45-49 thn	2.117	1.818	3.352	1.561	1.074	1.116	1.052	1.002	3.068	1.304	1.738	1.975	1.827	1.831
11	Usia 50-54 thn	1.929	1.555	2.873	1.432	987	1.029	861	935	2.786	1.095	1.593	1.779	1.614	1.869
12	Usia 55-59 thn	1.362	1100	1.995	1.029	718	871	674	620	2.098	654	1.183	1.268	1.159	1.318
13	Usia 60-64 thn	1.266	884	1.333	862	626	804	650	512	1.556	511	933	970	917	1.030
14	Usia 65-69 thn	893	532	771	612	423	485	456	250	1.048	306	563	635	563	668
15	Usia 70-74 thn	594	337	509	459	308	377	330	202	702	242	406	494	356	445
16	Usia 75 thn ke atas	643	532	496	546	425	550	427	205	609	255	357	428	370	476
JUMLAH		33.082	31.052	50.474	25.798	14.756	14.337	13.089	16.110	47.660	19.526	28.756	33.031	27.464	31.133

Sumber Data : Disdukcapil Kab. Maros



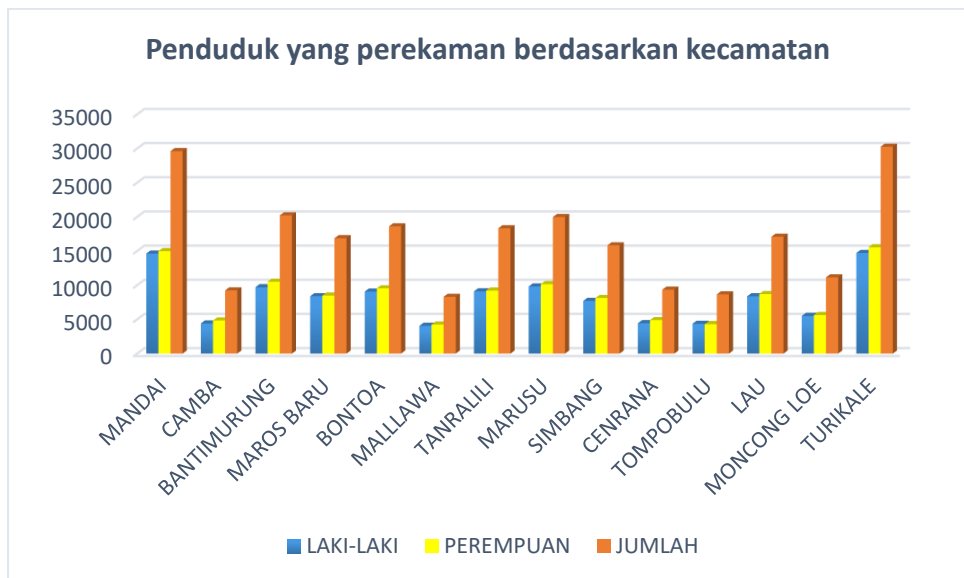
Tabel 4.13

Jumlah Penduduk yang sudah perekaman Berdasarkan Kecamatan
Kabupaten Maros Tahun 2021

NO	KECAMATAN	LAKI-LAKI	PEREMPUAN	JUMLAH
1	MANDAI	149.77	15.353	30.330
2	CAMBA	4.488	4.891	9.379
3	BANTIMURUNG	9.901	10.660	20.561
4	MAROS BARU	8.640	8.701	17.341
5	BONTOA	9.347	9.789	19.136
6	MALLAWA	4.128	4.312	8.440
7	TANRALILI	9.383	9.496	18.879
8	MARUSU	10.119	10.461	20.580
9	SIMBANG	7.916	8.258	16.174
10	CENRANA	4.620	5.067	9.687
11	TOMPOBULU	4.499	4.467	8.975
12	LAU	8.559	8.917	17.476
13	MONCONG LOE	5.734	5.843	11.577
14	TURIKALE	14.943	15.758	30.701
	JUMLAH	117.254	121.982	239.236

Sumber Data : Disdukcapil Kab. Maros

Gambar 4.8





Tabel 4.14
Jumlah Penduduk Usia 0 – 18 Tahun yang memiliki akta/tdk memiliki akta kelahiran
Berdasarkan Kecamatan Kabupaten Maros Tahun 2020

NO	KECAMATAN	JUMLAH USIA		JUMLAH AKTA /PERSENTASE LAKI-LAKI & PEREMPUAN				JUMLAH YG TIDAK MEMILIKI AKTA/PERSENTASE LAKI/PEREMPUAN				KET
		LAKI-LAKI	PEREMPUAN	LAKI-LAKI	%	PEREMPUAN	%	LAKI-LAKI	%	PEREMPUAN	%	
1	MANDAI	9230	8501	7239	5,49	6636	5,03	1991	1,51	1865	1,41	
2	CAMBA	1953	1940	1630	5,49	1629	1,23	323	0,24	311	0,24	
3	BANTIMURUNG	5795	5350	5010	3,8	4659	3,53	785	0,59	691	0,52	
4	MAROS BARU	5251	4686	4622	3,5	4193	3,18	629	0,48	493	0,37	
5	BONTOA	5492	5023	4455	3,38	4077	3,09	1037	0,79	946	0,72	
6	MALLAWA	1972	1855	1709	1,3	1642	1,24	263	0,2	213	0,16	
7	TANRALILI	5490	5299	4541	3,44	4355	3,3	949	0,72	944	0,72	
8	MARUSU	6086	5517	4813	3,65	4272	3,24	1273	0,96	1245	0,94	
9	SIMBANG	4749	4306	3978	3,01	3629	2,75	771	0,58	677	0,51	
10	CENRANA	2424	2232	2002	1,52	1858	1,41	422	0,32	374	0,28	
11	TOMPOBULU	3004	2746	2236	1,69	2042	1,55	768	0,58	704	0,53	
12	LAU	4849	4587	4119	3,12	3913	2,97	730	0,55	674	0,51	
13	MONCONG LOE	3637	3298	2858	2,17	2568	1,95	779	0,59	730	0,55	
14	TURIKALE	8676	7983	7279	5,52	6705	5,08	1397	1,06	1278	0,97	
	JUMLAH	68608	63323	56491	42,81	52178	39,54	12117	9,18	11145	8,45	

Sumber Data : Disdukcapil Kab. Maros

Tabel 4.15
Pindah - Datang Penduduk Berdasarkan Kecamatan
Kabupaten Maros Tahun 2020

NO	KECAMATAN	JUMLAH PENDUDUK		JUMLAH KEPALA KELUARGA	JUMLAH PENDUDUK PINDAH KESELURUHAN		PENDUDUK PINDAH SEMESTER I		KET
		LAKI LAKI	PEREMPUAN		PINDAH KELUAR	PINDAH DATANG	PINDAH KELUAR	PINDAH DATA	
1	MANDAI	25.161	24.548	14403	1239	8839	336	476	
2	CAMBA	6.988	7.298	4879	211	859	44	47	
3	BANTIMURUNG	16.408	16.476	9785	753	3399	134	179	
4	MAROS BARU	14.466	13.816	8222	527	2472	90	138	
5	BONTOA	15.464	15.303	8914	581	3034	87	185	
6	MALLAWA	6.523	6.545	4209	212	927	55	49	
7	TANRALILI	15.624	15.428	9640	712	5108	181	402	
8	MARUSU	17.070	16.732	10235	817	4615	134	285	
9	SIMBANG	13.319	13.173	8057	713	2863	138	235	
10	CENRANA	7.524	7.602	4822	222	1005	52	62	
11	TOMPOBULU	8.230	7.801	4760	163	789	40	50	
12	LAU	13.976	13.920	8147	550	2877	117	151	
13	MONCONG LOE	9.857	9.606	5693	420	4277	72	224	
14	TURIKALE	24.413	24.290	13997	1147	5586	257	440	
	JUMLAH	195.023	192.538	115763	8267	46650	1737	2923	

Sumber Data : Disdukcapil Kab. Maros



Tabel 4.16
Penerbitan Akta Kematian Berdasarkan Kecamatan Kabupaten Maros Tahun 2020

NO	KECAMATAN	JUMLAH KEMATIAN	JUMLAH AKTA		JUMLAH AKTA KEMATIAN
			SIAK	NON SIAK	
1	MANDAI	45	45	-	45
2	CAMBA	20	20	-	20
3	BANTIMURUNG	23	23	-	23
4	MAROS BARU	23	23	-	23
5	BONTOA	31	31	-	31
6	MALLAWA	7	7	-	7
7	TANRALILI	21	21	-	21
8	MARUSU	18	18	-	18
9	SIMBANG	26	26	-	26
10	CENRANA	12	12	-	12
11	TOMPOBULU	8	8	-	8
12	LAU	35	35	-	35
13	MONCONG LOE	13	13	-	13
14	TURIKALE	48	48	-	48
JUMLAH		330	330		330

Sumber Data : Disdukcapil Kab. Maros



4.2. KEAGAMAAN

Tabel 4.17
Banyaknya Perkara yang diterima menurut Bulan dan Jenis Perkara tahun 2020

NO	BULAN	PERKAWINAN							
		CERAI TALAK	CERAI GUGAT	IZIN POLIGAMI	PENGUSAHAAN ANAK	PEMBATALAN PERKAWINAN	ITSBAT NIKAH	DISPENSASI KAWIN	WALI ADHOL
1	Januari	18	72	0	0	1	8	9	1
2	Februari	16	38	0	0	0	12	11	0
3	Maret	11	35	0	0	0	26	16	0
4	April	6	9	0	1	0	0	1	0
5	Mei	2	9	0	0	0	1	4	0
6	Juni	14	51	0	0	0	6	15	0
7	Juli	27	64	0	1	0	13	32	0
8	Agustus	13	48	0	0	0	7	34	0
9	September	18	56	0	0	0	12	56	0
10	Oktober	13	48	0	0	0	9	25	0
11	November	13	37	0	0	0	129	28	3
12	Desember	4	16	1	1	0	1	6	0
JUMLAH		155	483	1	3	1	224	237	4

Sumber Data : Pengadilan Agama Kab. Maros



NO	BULAN	PERKAWINAN							
		Sisa bulan Lalu	Perkara Yang Diterima	Jumlah	Dicabut	Cerai Talak	Cerai Gugat	Penguasaan Anak	Pemb Perkara
1	Januari	24	110	134	4	3	35	0	0
2	Februari	78	82	160	7	9	35	0	0
3	Maret	85	90	175	6	12	26	0	
4	April	93	17	110	4	6	8	1	0
5	Mei	71	17	88	3	8	14	0	0
6	Juni	59	92	151	7	11	21	0	0
7	Juli	98	142	240	8	11	70	1	0
8	Agustus	109	106	215	16	7	28	0	0
9	September	124	147	271	7	23	49	0	0
10	Oktober	123	102	225	11	11	43	0	0
11	November	124	213	337	8	19	52	0	0
12	Desember	96	32	128	3	10	51	1	0
JUMLAH		1084	1150	2234	84	130	432	3	0

Sumber Data : Pengadilan Agama Kab. Maros



NO	BULAN	PERKAWINAN							
		Kewarisan	Wakaf	P3HP/Penetapan Ahli Waris	Lain - Lain	Cerai Talak	Ditolak	Tidak Diterima	Gugatan
1	Januari	0	0	1	0	0	1	1	0
2	Februari	0	0	5	0	0	0	3	0
3	Maret	0	0	1	0	0	1	1	0
4	April	0	0	0	0	0	0	1	0
5	Mei	0	0	0	0	0	0	3	0
6	Juni	1	0	4	0	0	0	1	0
7	Juli	0	0	3	0	0	2	1	0
8	Agustus	0	0	3	0	0	1	2	0
9	September	2	0	1	0	0	1	1	0
10	Oktober	1	0	3	0	0	2	1	0
11	November	0	0	3	0	0	1	25	0
12	Desember	0	0	2	0	0	0	1	0
JUMLAH		4	0	26	0	0	9	41	0

Sumber Data : Pengadilan Agama Kab. Maros



Tabel 4.18

Banyaknya Perkara yang diterima Menurut Bulan dan Jenis Perkara Pengadilan Agama Kabupaten Maros Tahun 2020

No	Bulan	Zina	Mabuk	Madat	Judi	Meninggalkan salah satu pihak	dihukum penjara	poligami	KDRT	Cacat Badan	Perselisihan & Pertengkaran terus menerus	Kawin paksa	Murtad	Ekonomi	Jumlah
1	Januari	0	0	0	1	8	0	0	0	1	22	0	0	1	33
2	Februari	0	0	0	0	14	1	0	2	0	28	0	0	0	45
3	Maret	0	0	0	0	13	0	0	0	0	33	0	0	1	47
4	April	0	0	0	0	7	0	0	0	0	21	0	0	0	28
5	Mei	0	0	0	0	3	0	0	0	0	11	0	0	0	14
6	Juni	0	0	0	0	6	0	0	0	0	18	0	0	1	25
7	Juli	0	0	0	1	10	0	0	0	0	40	0	0	2	53
8	Agustus	0	0	0	0	12	0	0	0	0	46	0	0	1	59
9	September	0	0	0	0	12	0	0	0	0	31	0	0	1	44
10	Oktober	0	0	0	0	12	0	0	0	0	46	3	0	1	62
11	November	0	0	0	1	15	0	0	0	0	37	1	0	1	55
12	Desember	0	0	0	0	19	0	0	0	0	54	1	0	2	76
Jumlah		0	0	0	3	131	1	0	2	1	387	5	0	11	541

Sumber Data : Pengadilan Agama Kab. Maros



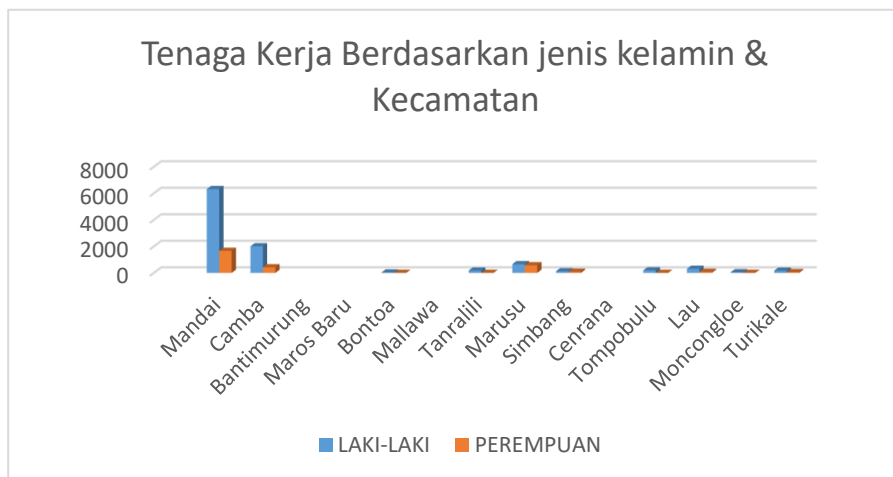
4.3. KETENAGAKERJAAN

Tabel 4.19
Jumlah Perusahaan, Sektor, Tenaga Kerja dan Kepesertaan BPJS Berdasarkan Kecamatan Kabupaten Maros Tahun 2020

NO	KECAMATAN	JUMLAH PERUSAHAAN	SEKTOR	TENAGA KERJA			KEPESERTAAN BPJS		
				LAKI-LAKI	PEREMPUAN	JUMLAH	KESEHATAN	KETENAGAKERJAAN	JUMLAH
1	Mandai	177	26	6324	1660	7984	2.494	3.856	6.350
2	Camba	13	8	2010	423	2433	0	886	886
3	Bantimurung					0			0
4	Maros Baru					0			0
5	Bontoa	1	1	27	1	28	0	28	28
6	Mallawa					0			0
7	Tanralili	2	1	180	1	181	0	0	0
8	Marusu	30	15	659	579	1238	16	267	283
9	Simbang	2	2	122	81	203	55	55	110
10	Cenrana					0			0
11	Tompobulu	1	1	198	1	199	0	0	0
12	Lau	12	10	309	72	381	0	230	230
13	Moncongloe	2	1	48	2	50	0	0	0
14	Turikale	12	6	169	59	228	14	191	205
JUMLAH		252	71	10046	2879	12925	2579	5513	8092

Sumber Data : Disnakertrans Kab. Maros

Gambar 4.9





Tabel 4.20
Jumlah Angkatan Kerja Menurut Tingkat Pendidikan
Kabupaten Maros Tahun 2020

NO	URAIAN	2019	2020
1	SD	-	3
2	SMP	7	4
3	SMA DAN SEDERAJAT	886	881
4	DIPLOMA 1	3	-
5	DIPLOMA 2	-	-
6	DIPLOMA 3	96	24
7	S1	357	143
8	S2	3	-
JUMLAH		1352	1055

Sumber Data : Disnakertrans Kab. Maros

Tabel 4.21
Luas Kawasan Transmigrasi Berdasarkan Kecamatan
Kabupaten Maros Tahun 2020

NO	KECAMATAN	TRANSMIGRASI LOKAL		TRANSMIGRASI LOKAL	
		KK	LUAS	KK	LUAS
1	Mandai	-	-	-	-
2	Camba	-	-	-	-
3	Bantimurung	-	-	-	-
4	Maros Baru	-	-	-	-
5	Bontoa	-	-	-	-
6	Mallawa	-	-	-	-
7	Tanralili	-	-	-	-
8	Marusu	-	-	-	-
9	Simbang	-	-	-	-
10	Cebrana	-	-	-	-
11	Tompobulu	150	214,14	150	214,14
12	Lau	-	-	-	-
13	Moncongloe	-	-	-	-
14	Turikale	-	-	-	-
JUMLAH		150	214,14	150	214,14

Sumber Data : Disnakertrans Kab. Maros

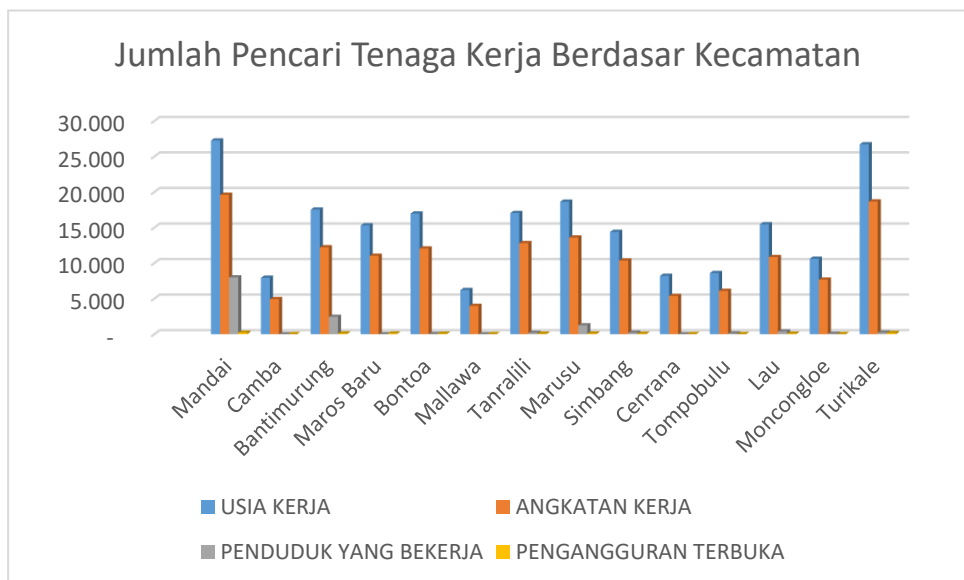


Tabel 4.22
Jumlah Pencari Tenaga Kerja Berdasarkan Kecamatan

NO	KECAMATAN	USIA KERJA	ANGKATAN KERJA	PENDUDUK YANG BEKERJA	PENGANGGURAN TERBUKA
1	Mandai	27.248	19.598	7.984	202
2	Camba	7.929	4.920	-	6
3	Bantimurung	17.524	12.210	2.433	93
4	Maros Baru	15.308	11.027	-	82
5	Bontoa	16.958	12.043	28	52
6	Mallawa	6.205	3.974	-	8
7	Tanralili	17.036	12.797	181	59
8	Marusu	18.624	13.586	1.238	75
9	Simbang	14.388	10.345	203	50
10	Cenrana	8.208	5.369	-	12
11	Tompobulu	8.595	6.083	94	10
12	Lau	15.448	10.843	381	64
13	Moncongloe	10.597	7.672	50	8
14	Turikale	26.702	18.654	228	154
JUMLAH		210.770	149.121	12.820	875

Sumber Data : Disnakertrans Kab. Maros

Gambar 4.10





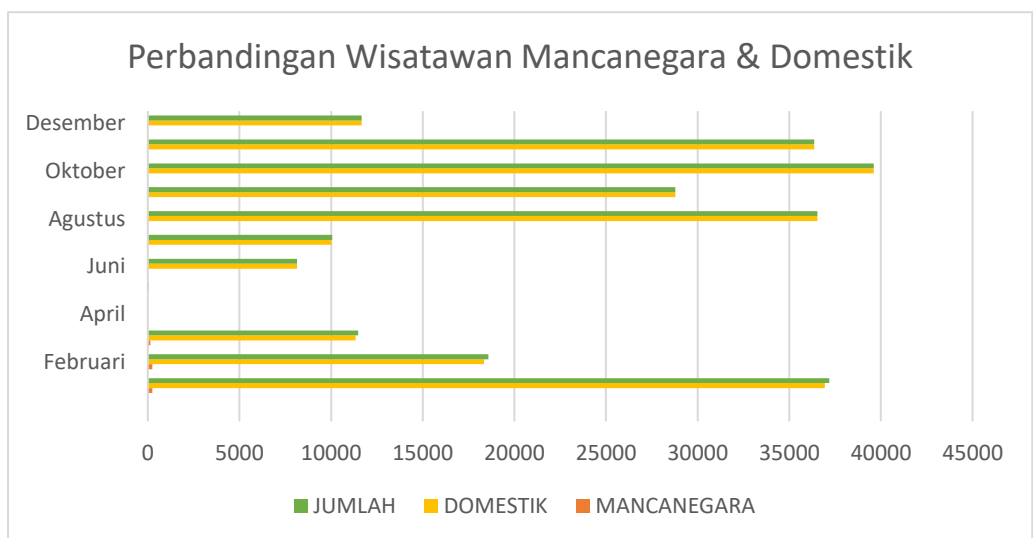
4.4. PARIWISATA

Tabel 4.23
Banyaknya Wisatawan Mancanegara Berdasarkan Bulan
Kabupaten Maros Tahun 2020

NO	BULAN	WISATAWAN		JUMLAH
		MANCA NEGARA	DOMESTIK	
1	Januari	243	36.946	37.189
2	Februari	247	18.338	18.585
3	Maret	137	11.331	11.468
4	April	0	0	0
5	Mei	0	60	60
6	Juni	2	8.132	8.134
7	Juli	20	10.034	10.054
8	Agustus	8	36.529	36.537
9	September	3	28.779	28.782
10	Oktober	9	39.607	39.616
11	November	3	36.361	36.364
12	Desember	3	11.664	11.667
Maros		675	237.781	238.456

Sumber Data : Dinas Kebudayaan & Pariwisata Kab. Maros

Gambar 4.11





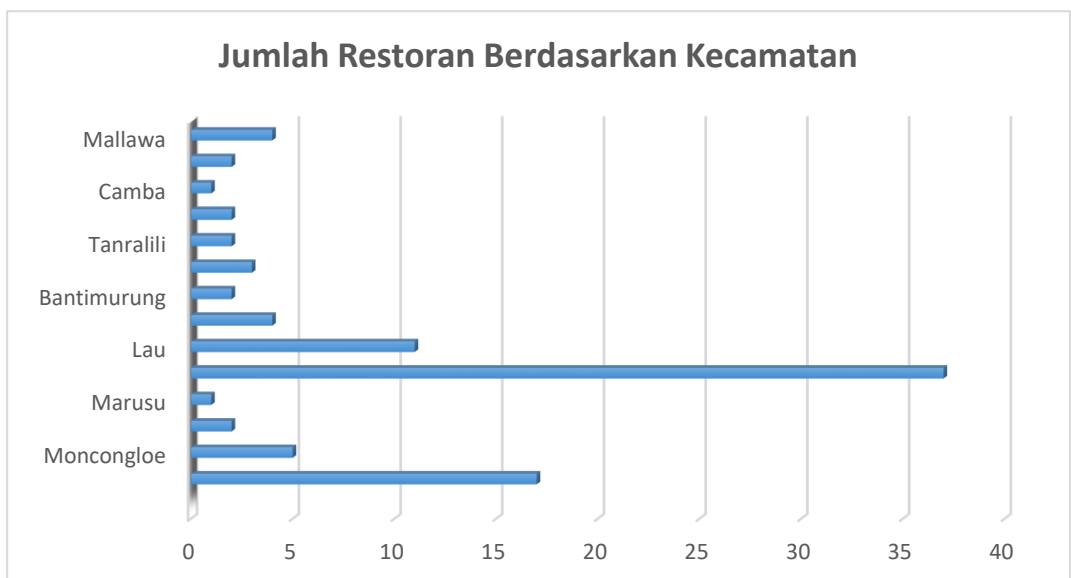
Tabel 4.24

Jumlah Restoran/Rumah Makan Menurut Kecamatan Kabupaten Maros Tahun 2020

NO	KECAMATAN	TAHUN 2020
1	Mandai	17
2	Moncongloe	5
3	Maros Baru	2
4	Marusu	1
5	Turikale	37
6	Lau	11
7	Bontoa	4
8	Bantimurung	2
9	Simbang	3
10	Tanralili	2
11	Tompobulu	2
12	Camba	1
13	Canrana	2
14	Mallawa	4
Maros		93

Sumber Data : Dinas Kebudayaan & Pariwisata Kab. Maros

Gambar 4.12





Tabel 4.25
Objek Wisata Menurut Lokasi yang di Kabupaten Maros Tahun 2020

No	Nama Objek Wisata	Jenis Objek Wisata	Lokasi		Pengelola
			Kecamatan	Kel/Desa	
1	Wisata Alam Kampung Rammang-Rammang	Wisata Alam	Bontoa	Salenrang	
2	Taman Kupu-Kupu Bantimurung	Wisata Alam	Bantimurung	Kallabirang	
3	Air Terjun Lacolla	Wisata Alam	Cenrana	Cenrana Baru	
4	Leang-Leang	Wisata Budaya	Bantimurung	Leang- Leang	
7	Pantai Kuri Maros	Wisata Alam	Marusu	Nisombalia	
8	Helena Sky Bridge Bantimurung	Wisata Buatan	Bantimurung	Kallabirang	
10	Kawasan Bantimurung	Wisata Alam	Bantimurung	Kallabirang	
11	Gua Pattunuang	Wisata Alam	Simbang	Samangki	
12	Bulu Sipong	Wisata Budaya	Tommopobuln	Bonto Somba	
13	Air Terjun Bonto Somba	Wisata Alam	Tommopobuln	Bonto Somba	
14	Air Terjun Rea Toa	Wisata Alam	Mallawa	Samaenre	
15	Leang PanningE	Wisata Alam	Mallawa	Wanuwaru	
16	Cagar Alam Karaenta	Wisata Alam	Cenrana	Labuaja	
17	Goa Salukang Kallang	Wisata Alam	Cenrana	Labuaja	
18	Danau Toakala	Wisata Alam	Cenrana	Labuaja	
19	Sungai Pute	Wisata Alam	Bontoa	Salenrang	
20	Leang Pute	Wisata Alam	Cenrana	Labuaja	
23	Taman Prasejarah Leang-leang	Wisata Budaya	Bantimurung	Leang- Leang	
24	Goa Pettae	Wisata Budaya	Bantimurung	Leang- Leang	
25	Goa Leang-leang	Wisata Budaya	Bantimurung	Kallabirang	
26	Situs Prasejarah Leang Akkarrasa Rammang-rammang	Wisata Budaya	Bontoa	Salenrang	
27	Kompleks Makam Kassi Kebo	Wisata Budaya	Turikale	Bodoa,	
28	Kompleks Makam Karaeng Simbang	Wisata Budaya	Simbang	Samboeja	
29	Bangunan Pertahanan Jepang	Wisata Budaya	Mandai	Bontoa	
30	Pendopo Pallantikang Karaeng Marusu	Wisata Budaya	Turilale	Pallantikang	
32	Taman Safari Puncak	Wisata Alam	Tanralili	Puncak	
33	Kawasan Agro Wisata Pucak	Wisata Alam	Tanralili	Pucak	
34	Permandian Kolam Renang Water Park Bantimurung	Wisata Buatan	Simbang	Je'netaesa	
35	Taman Prasejarah Leang-Leang	Wisata Budaya	Bantimurung	Leang- Leang	
36	Grand Waterboom Mandai	Wisata Buatan	Mandai	Bontoa	
37	Kawasan Wisata Kuliner Malam PTB	Wisata Buatan	Turikale	Pettuadae	



No	Nama Objek Wisata	Jenis Objek Wisata	Lokasi		Pengelola
			Kecamatan	Kel/Desa	
38	Hutan Pinus Tala -Tala	Wisata Alam	Tompobulu	Bontomanai	
40	Wisata Kebun dan Sungai Katoang	Wisata Alam	Tompobulu	Bontomatinggi	
41	Air Terjun Pung Bunga	Wisata Alam	Tompobulu	Bontomanurung	
42	Wisata Kolam Regulasi Nipa – Nipa	Wisata Buatan	Moncongloe	Moncongloe Lappara	
43	Gunung Baro Baro	Wisata Alam	Bantimurung	Kallabirang	
44	Permandian Kolam Wisata Dolli	Wisata Buatan	Bantimurung	Tukamasea	
45	Pemancingan Mangrove Borongkalukua	Wisata Buatan	Maros Baru	Borimasunggu	
46	Puncak Makkaroeua	Wisata Buatan	Cenrana	Labuaja	
47	Salukang Kallang	Wisata Budaya	Cenrana	Labuaja	
48	Balutombolo	Wisata Budaya	Cenrana	Labuaja	
49	Sungai Ujung	Wisata Alam	Bontoa	Minasa Upa	
50	Mangrove Binanga sangkara	Wisata Alam	Bontoa	Ampekale	
51	Wisata Po'ko Bangkoa	Wisata Alam	Bontoa	Tunikamaseang	
52	Wisata Rammang - Rammang	Wisata Alam	Bontoa	Desa Salenrang Kec. Bontoa	
53	Wisata Kawasan Hutan, Mangrove dan Kuliner	Wisata Buatan	Bontoa	Pajukukang	
54	Wisata Pemancingan Mangambang 575	Wisata Buatan	Kec. Lau	Marannu	

Sumber Data : Dinas Kebudayaan & Pariwisata Kab. Maros

Tabel 4.26
Sarana Prasarana Wisata yang ada di Kabupaten Maros Tahun 2020

No	Uraian	Lokasi		Kepemilikan	
		Kecamatan	Kel/Desa	Pemerintah	Swasta
1	Hotel/Penginapan/Losmen				
	HOTEL IBIS	MANDAI	JL. BANDARA BARU SULTAN HASANUDDIN KEL. HASANUDDIN		√
	HOTEL GRAND TOWN	MANDAI	KEL. BONTOA		√
	HOTEL KANAKA GIANA	MANDAI	JL. BANDARA LAMA NO. 34, KEL. HASANUDDIN		√
	HOTEL BUNGA PERMATA	MARUSU	BULU BULU KM 21 NO 71A DESA MARUMPA		√
	HOTEL TRANSIT	MARUSU	JL. POROS MAKASSAR-MAROS DESA MARUMPA		√
	HOTEL BARUGA	MARUSU	JL. POROS MAKASSAR-		√



No	Uraian	Lokasi		Kepemilikan	
		Kecamatan	Kel/Desa	Pemerintah	Swasta
			MAROS DESA MARUMPA		
	HOTEL DARMA NUSANTARA	MARUSU	JL. POROS MAKASSAR- MAROS KM 20 NO.228 DESA MARUMPA		√
	HOTEL AFIAT	MARUSU	JL. POROS MAKASSAR- MAROS DESA MARUMPA		√
	WISMA D'MARS	MARUSU	JL. POROS MAKASSAR- MAROS DESA MARUMPA		√
	VILLA LUNA	TOMPOBULU	DESA PUCAK		√
	ECO LODGE & CAFÉ	BONTOA	DESA SALENRANG		√
	HOTEL PUTRA BUMBU	TOMPOBULU	DESA PUCAK		√
	HOTEL BANTIMURUNG	SIMBANG	KEC. SIMBANG	√	
	WISMA BANTIMURUNG	SIMBANG	KEC. SIMBANG	√	
2	Sanggar Seni / Tradisional				
	Lembaga Seni Latoa	Turikale	Turikale		√
	Sanggar Seni Budaya Bontotallasa	Simbang	Bontotallasa		√
	Sanggar Seni Salokoa	Bantimurung			√
	Sanggar Seni Jariminassa	Tanralili	Allepolea		√
	Sanggar Kreasi Bantimurung	Bantimurung	Semanggi		√
	Sanggar Seni Paraikatte	Bontoa	Bontoa		√
	Sanggar Seni Mamminasata	Lau	Baju Bodoa		√
	Sanggar Seni Batara Maru	Marusu	Hasanuddin		√
	Sanggar Seni Pajaga Ada'	Turikale	Turikale		√
	Sanggar Seni Al Isra Bunga Ramba Keleleng	Marusu			√
	Sanggar Seni Salima	Turikale			√
	Sanggar Seni Sele	Lau			√
	Sanggar Seni Barasa	Maros Baru	Baju Bodoa		√
	Sanggar Reaksi 78	Turikale	Pettuadae		√
	Sanggar Seni Saraweta	Bontoa	Pajukukang		√
	Sanggar Seni maseddi siri	Tanralili			√
	Sanggar Seni Al Fatih Moncongloe	Moncongloe	Moncongloe Lappara		√
3	Museum Daerah Kab. Maros	Turikale	Turikale	√	

Sumber Data : Dinas Kebudayaan & Pariwisata Kab. Maros



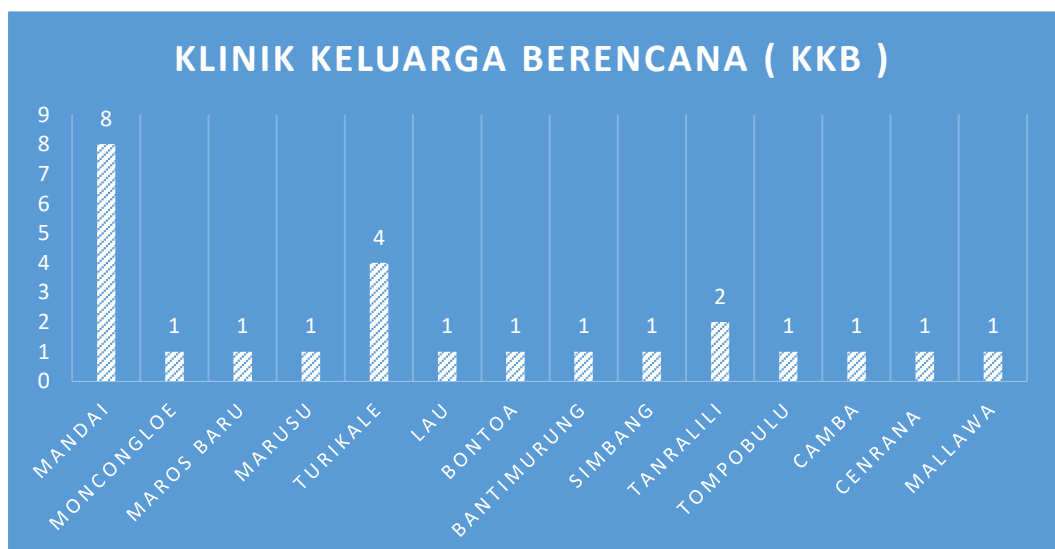
4.5. KELUARGA BERENCANA

Tabel 4.27
Jumlah Klinik Keluarga Berencana Berdasarkan Kecamatan
Kabupaten Maros Tahun 2020

No	Kecamatan	Klinik Keluarga Berencana (KKB)	Pos Pelayanan Keluarga berencana Desa (PPKBD)
1	Mandai	8	PASKES
2	Moncongloe	1	PASKES
3	Maros Baru	1	PASKES
4	Marusu	1	PASKES
5	Turikale	4	PASKES
6	Lau	1	PASKES
7	Bontoa	1	PASKES
8	Bantimurung	1	PASKES
9	Simbang	1	PASKES
10	Tanrallili	2	PASKES
11	Tompobulu	1	PASKES
12	Camba	1	PASKES
13	Cenrana	1	PASKES
14	Mallawa	1	PASKES
jumlah		25	

Sumber : PP & KB Kab. Maros

Gambar 4.13





Tabel 4.28

Jumlah PUS Peserta KB Aktif berdasarkan Kecamatan Kabupaten Maros Tahun 2020

No	Kecamatan	Jumlah PUS	PUS Peserta KB aktif							Jumlah
			IUD	MOW	MOP	Kondom	Implan	Suntikan	Pil	
1	Mandai	6862	490	230	52	98	289	2510	1011	4680
2	Moncongloe	2169	53	15	19	7	295	603	490	1482
3	Maros Baru	4963	105	73	1	39	435	1747	1178	3578
4	Marusu	4473	191	40	40	65	289	1580	1002	3207
5	Turikale	5082	45	30	20	37	670	2106	524	3432
6	Lau	2060	50	40	2	29	288	557	490	1456
7	Bontoa	5125	170	54	2	87	590	1480	925	3308
8	Bantimurung	5729	271	73	6	11	425	2610	678	4074
9	Simbang	6283	36	6	45	282	2487	958	958	4772
10	Tanralili	2613	56	23	13	64	425	817	436	1834
11	Tompobulu	2396	31	12	2	20	422	597	411	1495
12	Camba	4991	134	44	72	14	750	1520	935	3469
13	Cenrana	3755	114	47	5	12	525	1175	575	2453
14	Mallawa	8181	521	132	59	342	476	2564	1594	5688
jumlah		64682	2267	819	338	1107	8366	20824	11207	44928

Sumber : PP & KB Kab. Maros

Tabel 4.29

Jumlah PUS Bukan Peserta KB Aktif berdasarkan Kecamatan Kabupaten Maros Tahun 2020

No	Kecamatan	Jumlah PUS	PUS bukan Peserta KB aktif				jumlah
			Hamil	Ingin Segera anak	Ingin tunda anak	tidak ingin anak lagi	
1	Mandai	6862	111	812	577	682	2182
2	Moncongloe	2169	36	615	24	12	687
3	Maros Baru	4963	207	572	386	220	1385
4	Marusu	4473	145	339	373	409	1266
5	Turikale	5082	165	832	339	314	1650
6	Lau	2060	83	159	188	174	604
7	Bontoa	5125	131	692	513	481	1817
8	Bantimurung	5729	166	499	500	490	1655
9	Simbang	6283	166	761	282	302	1511
10	Tanralili	2613	54	503	142	80	779
11	Tompobulu	2396	115	460	196	130	901
12	Camba	4991	273	572	311	366	1522
13	Cenrana	3755	91	572	384	255	1302
14	Mallawa	8181	115	1404	430	544	2493
jumlah		64682	1858	8792	4645	4459	19754

Sumber : PP & KB Kab. Maros



Tabel 4.30
Jumlah Petugas KB Berdasarkan Kecamatan Kabupaten Maros Tahun 2020

No	Kecamatan	Petugas lapangan KB	Terlatih Petugas Lapangan KB	PKB	Terlatih PKB	PPKBD	Terlatih PPKBD	Sub PPKBD	Terlatih Sub. PPKBD	Mengikuti Pelatihan		Jumlah	
										Sudah	Belum	Laki-laki	Perempuan
1	Mandai	4	4	6	6	6	6	26	20	26	6	1	15
2	Moncongloe	4	4	4	4	5	5	17	12	17	5	3	10
3	Maros baru	4	4	4	4	7	7	23	18	25	5	1	13
4	Marusu	6	6	4	4	7	7	23	17	24	6	1	16
5	Turikale	8	8	4	4	7	7	35	27	34	7	1	18
6	Lau	3	3	6	6	6	6	25	19	25	5	3	12
7	Bontoa	4	4	7	7	9	9	37	28	37	9	5	15
8	Bantimurung	3	3	9	9	8	8	37	29	37	8	3	17
9	Simbang	2	2	5	5	6	6	25	21	27	4	4	9
10	Tanralili	4	4	7	7	8	8	34	27	35	7	2	17
11	Tompobulu	6	6	3	3	8	8	40	26	34	14	7	10
12	Camba	0	0	8	8	8	8	28	20	28	8	8	16
13	Mallawa	2	2	10	10	11	11	35	24	35	11	10	13
14	Cenrana	0	0	7	7	7	7	31	25	32	6	4	10
jumlah		50	50	84	84	103	103	416	313	416	101	53	191

Sumber : PP & KB Kab. Maros



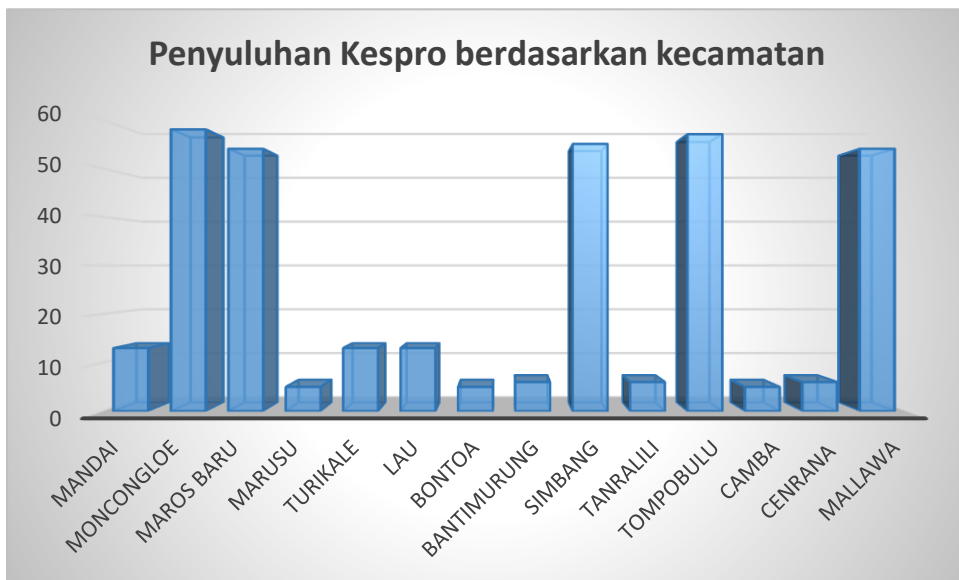
Tabel 4.31

Jumlah Remaja Usia 15-25 Tahun yang Mendapat Penyuluhan Tentang Kesehatan Reproduksi HIV/AIDS Berdasarkan Kecamatan Kabupaten Maros Tahun 2020

No	Kecamatan	Penyuluhan Kespro	Penyuluhan HIV/AIDS	Penyuluhan KB
1	2	3	4	5
1	Mandai	13	0	796
2	Moncongloe	58	0	796
3	Maros Baru	54	0	796
4	Marusu	5	0	796
5	Turikale	13	0	796
6	Lau	13	0	796
7	Bontoa	5	0	796
8	Bantimurung	6	0	796
9	Simbang	55	0	796
10	Tanralili	6	0	796
11	Tompobulu	57	0	796
12	Camba	5	0	796
13	Cenrana	6	0	992
14	Mallawa	54	0	796
jumlah		350	0	11340

Sumber : PP & KB Kab. Maros

Gambar 4.14





4.6. KEPEMUDAAN DAN KELUARGA

Tabel 4.32
Instrumen Pendataan Atlet Berdasarkan Cabang Olahraga
Kabupaten Maros Tahun 2020

No	Cabang Olah Raga	Jenis Kelamin		Prestasi	Penghargaan			PEKERJAAN	
		Perempuan	Laki - Laki		Emas	Perunggu	Perak	PNS	NON PNS
1	Pencak Silat	11	10	0	1	1	1	0	0
2	Sepak Bola	0	16	0	0	1	0	0	0
3	Judo	9	7	0	0	6	0	0	0
4	Karate	5	9	0	2	2	1	0	0
5	Senam	1	3	0	0	0	0	0	0
6	Tinju	3	11	0	0	1	2	0	0
7	Atletik	0	9	0	1	3	2	0	0
8	Panahan	4	3	0	7	3	2	0	0
9	Tenis Meja	1	1	0	0	0	0	0	0
10	Kempo	7	3	0	1	1	2	0	0
11	Bulu Tangkis	5	3	0	0	1	1	0	0
12	Bridge	6	5	0	2	1	0	0	0
13	Dayung	18	0	0	1	2	1	0	0
14	Volly Indoor	14	0	0	0	0	1	0	0
15	Taekwondo	3	1	0	0	2	0	0	0
16	Balap Motor	0	4	0	0	0	0	0	0
17	Renang	4	3	0	0	0	0	0	0
18	Panjat Tebing	5	5	0	0	0	0	0	0
19	Balap Sepeda	0	5	0	0	0	0	0	0
20	Catur	0	6	0	1	4	1	0	0
Jumlah		96	104	0	16	28	14	0	0

Sumber Data : Dispora Kab. Maros

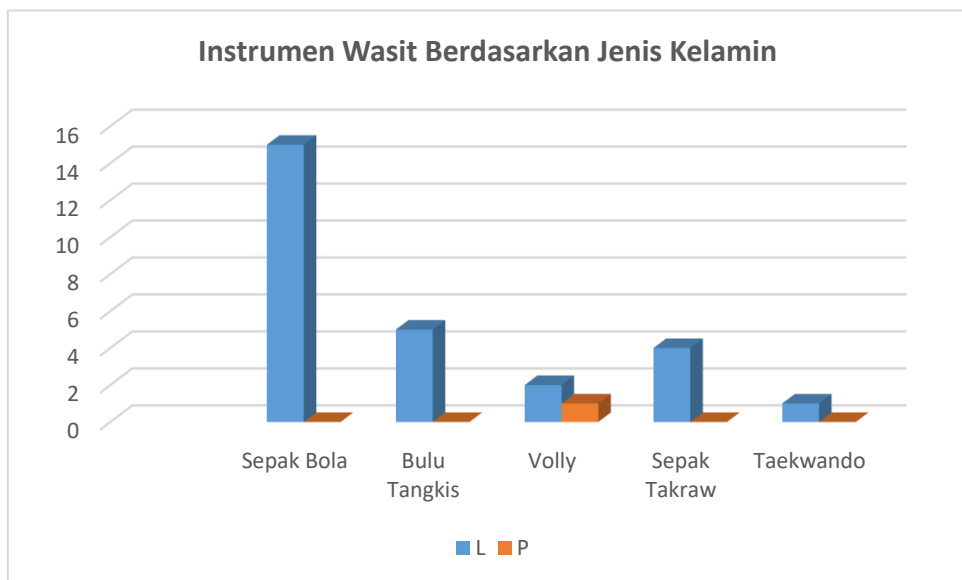


Tabel 4.33
Instrumen Pendataan Wasit Berdasarkan Cabang Olahraga
Kabupaten Maros Tahun 2020

NO	CABANG OLAHRAGA	PENDIDIKAN	PEKERJAAN	JENIS KELAMIN	
				L	P
1	Sepak Bola	0	0	15	0
2	Bulu Tangkis	0	0	5	0
3	Volly	0	0	2	1
4	Sepak Takraw	0	0	4	0
5	Taekwando	0	0	1	0
Jumlah		0	0	27	1

Sumber Data : Dispora Kab. Maros

Gambar 4.15





Tabel 4.34
Jenis Disabilitas Berdasarkan Cabang Olahraga
di Kabupaten Maros Tahun 2020

NO	CABANG OLAHRAGA (CABOR)	JENIS DISABILITAS	PRESTASI (KAB./PROV./ NAS & INTERN)	JENIS KELAMIN	
				L	P
1	Atletik	Tuna Rungu	Kabupaten	2	2
		Tuna Daksa	Kabupaten	5	0
		Tuna Netra	Kabupaten	1	0
		Tuna Grahita	Kabupaten	2	0
2	Renang	Tuna Rungu	Kabupaten	3	0
		Tuna Daksa	Kabupaten	1	0
		Tuna Netra	Kabupaten	1	0
3	Tenis Meja	Tuna Netra	Kabupaten	2	0
4	Catur	Tuna Daksa	Kabupaten	1	0
		Tuna Netra	Kabupaten	1	0
		Tuna Grahita	Kabupaten	1	0
15	Bulu Tangkis	Tuna Rungu	Kabupaten	1	0
		Tuna Daksa	Kabupaten	1	1
		JUMLAH		22	3

Sumber Data : Dispora Kab. Maros



Tabel 4.35
Instrumen Pendataan Sarana Lapangan Olahraga Kabupaten Maros Tahun 2020

No	KECAMATAN	NAMA LAPANGAN													
		SEPAK BOLA	TENIS MEJA	VOLLY	TAKRAW	TENIS	FUT SAL	RENANG	BULU TANGKIS	ATLETIK	TINJU	TEMLAK	OFF ROAD	BASKET	PANA HAN
1	MANDAI	2	3	3	2	3	2	1	4	0	0	0	0	1	0
2	CAMBA	5	0	5	4	0	2	1	5	0	0	0	0	3	0
3	BANTIMURUNG	4	0	0	2	0	1	0	2	0	0	0	0	0	0
4	MAROS BARU	1	0	0	0	0	0	0	2	0	0	0	0	0	0
5	BONTOA	2	4	7	11	4	0	0	0	0	0	0	0	0	0
6	MALLAWA	6	0	2	1	0	1	0	0	0	0	0	0	0	0
7	TANRALILI	4	1	2	1	1	2	1	2	1	0	0	0	0	0
8	MARUSU	1	0	1	0	0	0	0	0	0	0	0	0	0	0
9	SIMBANG	2	1	2	1	1	0	3	1	0	0	0	0	0	0
10	CENRANA	4	1	3	6	1	0	0	4	0	0	0	0	1	0
11	TOMPOBULU	6	0	2	1	0	1	2	0	0	0	1	1	0	0
12	LAU	1	2	7	4	0	0	0	1	0	0	0	0	2	0
13	MONCONGLOE	4	0	4	7	0	0	0	3	0	0	0	0	0	0
14	TURIKALE	0	2	1	1	2	2	0	8	0	0	0	0	1	1
JUMLAH		42	14	39	41	12	11	8	32	1	0	1	1	8	1

Sumber Data : Dispora Kab. Maros



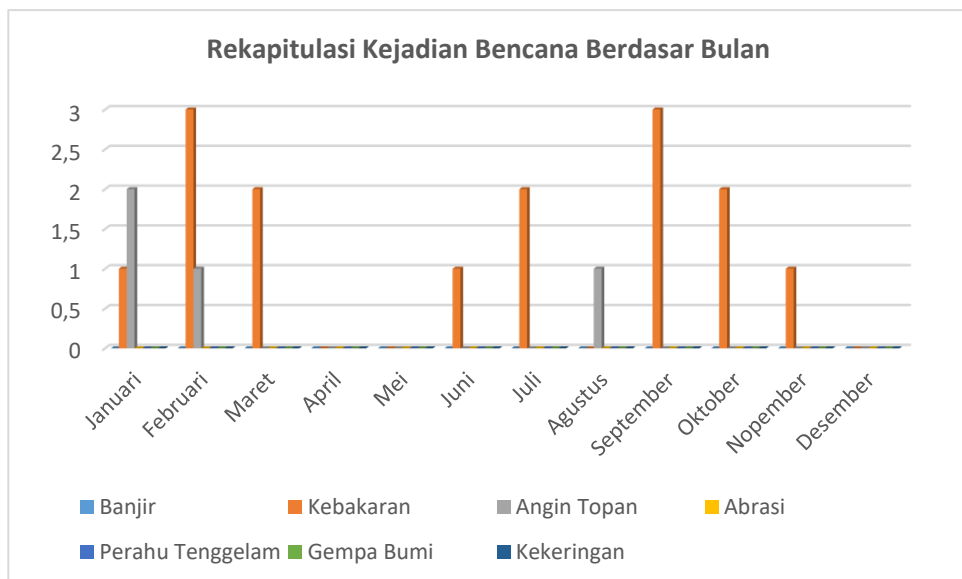
4.7. SOSIAL

Tabel 4.36
Rekapitulasi Kejadian Bencana di Kabupaten Maros Tahun 2020

No	Bulan	Banjir	Kebakaran	Angin Topan	Abrasi	Perahu Tenggelam	Gempa Bumi	Kekeringan	Jumlah
1	2	3	4	5	6	7	8	9	10
1	Januari	0	1	2	0	0	0	0	3
2	Februari	0	3	1	0	0	0	0	4
3	Maret	0	2	0	0	0	0	0	2
4	April	0	0	0	0	0	0	0	0
5	Mei	0	0	0	0	0	0	0	0
6	Juni	0	1	0	0	0	0	0	1
7	Juli	0	2	0	0	0	0	0	2
8	Agustus	0	0	1	0	0	0	0	1
9	September	0	3	0	0	0	0	0	3
10	Oktober	0	2	0	0	0	0	0	2
11	Nopember	0	1	0	0	0	0	0	1
12	Desember	0	0	0	0	0	0	0	0
Jumlah		0	15	4	0	0	0	0	19

Sumber Data : Dinas Sosial Kab. Maros

Gambar 4.16



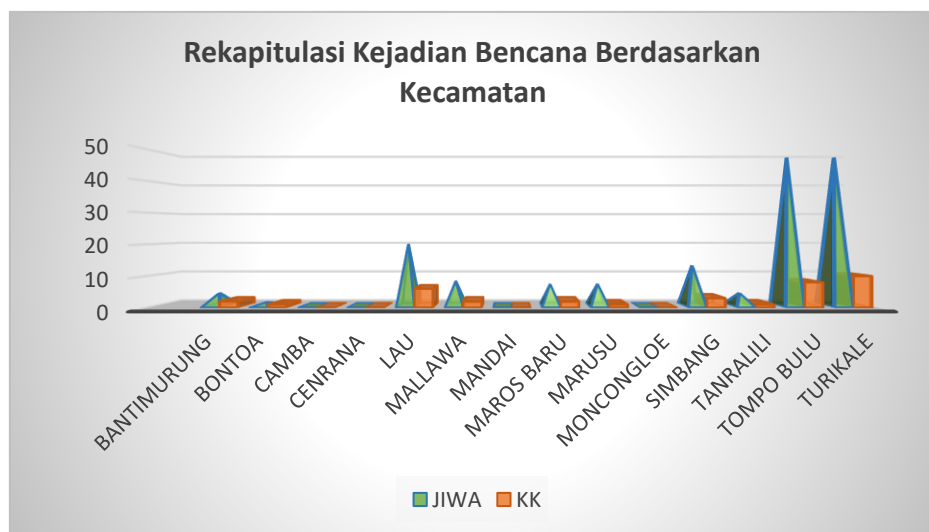


Tabel 4.37
Rekapitulasi Kejadian Bencana Kabupaten Maros Tahun 2020

NO	KECAMATAN	JUMLAH		KET.
		JIWA	KK	
1	BANTIMURUNG	4	2	
2	BONTOA	1	1	
3	CAMBA	0	0	
4	CENRANA	0	0	
5	LAU	20	6	
6	MALLAWA	8	2	
7	MANDAI	0	0	
8	MAROS BARU	7	2	
9	MARUSU	7	1	
10	MONCONGLOE	0	0	
11	SIMBANG	13	3	
12	TANRALILI	4	1	
13	TOMPO BULU	48	8	
14	TURIKALE	48	10	
JUMLAH		160	36	

Sumber Data : Dinas Sosial Kab. Maros

Gambar 4.17





Tabel 4.38
Rekap Komponen Penerima Program Keluarga Harapan (PKH)
Kabupaten Maros Tahun 2020

NO	KECAMATAN	PENDIDIKAN			KESEHATAN		KESEJAHTERAAN SOSIAL	
		SD	SMP	SMA	BUMIL	USIA DINI	LANSIA	DISABILITAS BERAT
1	BANTIMURUNG	652	440	410	3	355	277	27
2	BONTOA	1.131	679	608	11	513	290	11
3	CAMBA	359	216	145	6	157	150	13
4	CENRANA	625	360	317	6	293	307	31
5	LAU	731	395	457	3	338	134	27
6	MALLAWA	314	210	160	1	160	281	11
7	MANDAI	536	355	327	4	228	170	10
8	MAROS BARU	803	522	505	3	413	229	37
9	MARUSU	392	235	216	1	185	143	33
10	MONCONGLOE	332	215	226	0	153	104	12
11	SIMBANG	867	536	530	2	510	393	46
12	TANRALILI	733	453	381	2	364	260	28
13	TOMPO BULU	1.065	607	490	4	443	246	47
14	TURIKALE	506	315	342	0	242	133	13
JUMLAH		9.046	5.538	5.114	46	4.354	3.117	346

Sumber Data : Dinas Sosial Kab. Maros



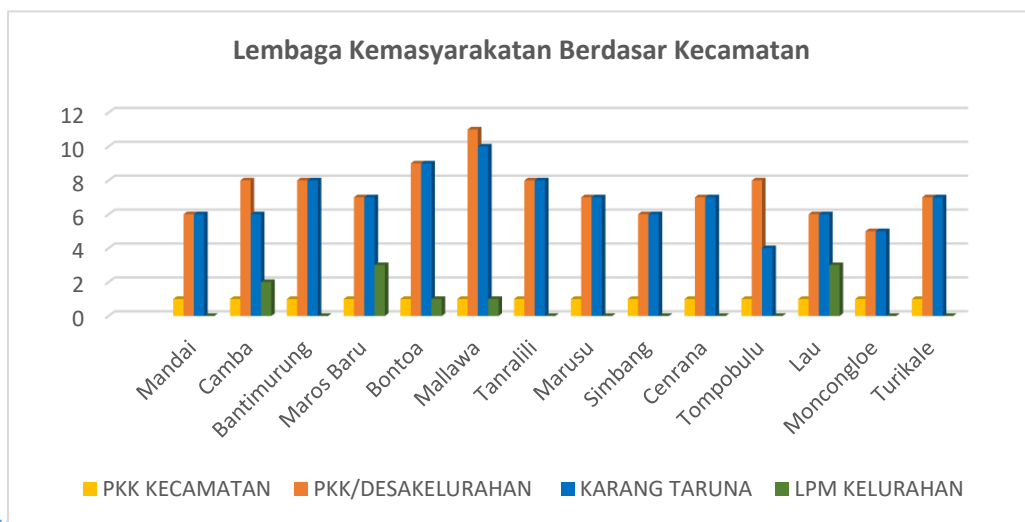
4.8. PEMBERDAYAAN MASYARAKAT DAN DESA

Tabel 4.39
Lembaga Kemasyarakatan Tingkat Kecamatan Desa/Kelurahan
Kabupaten Maros Tahun 2020

NO	KECAMATAN	LEMBAGA KEMASYARAKATAN			
		PKK KECAMATAN	PKK/DESA KELURAHAN	KARANG TARUNA	LPM KELURAHAN
1	Mandai	1	6	6	0
2	Camba	1	8	6	2
3	Bantimurung	1	8	8	0
4	Maros Baru	1	7	7	3
5	Bontoa	1	9	9	1
6	Mallawa	1	11	10	1
7	Tanralili	1	8	8	0
8	Marusu	1	7	7	0
9	Simbang	1	6	6	0
10	Cenrana	1	7	7	0
11	Tompobulu	1	8	4	0
12	Lau	1	6	6	3
13	Moncongloe	1	5	5	0
14	Turikale	1	7	7	0
JUMLAH		14	103	96	10

Sumber Data : PMD Kab. Maros

Gambar 4.18





4.9. DEPARTEMEN AGAMA

Tabel 4.40
Jumlah Sekolah, Murid, Guru Raudlatul (RA) Menurut Kecamatan
di Kabupaten Maros Tahun 2020

NO	KECAMATAN	Sekolah	Guru			Murid		
			L	P	Jumlah	L	P	Jumlah
1	2	3	4	5	6	7	8	9
1	Kec. Mandai	6	1	19	20	118	109	227
2	Kec. Moncongloe	1	1	4	5	20	18	38
3	Kec. Maros Baru	1	0	3	3	28	18	46
4	Kec. Marusu	1	0	4	4	21	16	37
5	Kec. Turikale	6	0	24	24	126	97	223
6	Kec. Lau	3	0	6	6	44	40	84
7	Kec. Maros Utara / Bontoa	1	0	3	3	13	12	25
8	Kec. Bantimurung	2	0	7	7	11	11	22
9	Kec. Simbang	4	0	9	9	37	38	75
10	Kec. Tanralili	4	0	1	1	51	47	98
11	Kec. Tompobulu	1	0	3	3	3	7	10
12	Kec. Camba	0	0	0	0	0	0	0
13	Kec. Cenrana	0	0	0	0	0	0	0
14	Kec. Mallawa	0	0	0	0	0	0	0
JUMLAH		33	2	83	85	472	413	885

Sumber Data : Depag Kab. Maros

Tabel 4.41
Data Peserta Didik Madrasah Ibtidaiyah (MI) Kabupaten Maros Tahun 2020

NO	KECAMATAN	PESERTA DIDIK KESELURUHAN			PESERTA DIDIK 7-12 TAHUN		
		L	P	JUMLAH	L	P	JUMLAH
1	Kec. Mandai	233	212	445	223	222	445
2	Kec. Maros Baru	130	84	214	131	83	214
3	Kec. Maros Utara / Bontoa	49	60	109	49	60	109
4	Kec. Bantimurung	73	69	142	73	69	142
5	Kec. Tanralili	44	28	72	44	28	72
6	Kec. Camba	27	25	52	27	25	52
7	Kec. Mallawa	12	4	16	12	4	16
8	Kec. Moncongloe	64	57	121	64	57	121
9	Kec. Turikale	409	384	793	419	374	793
10	Kec. Marusu	179	125	304	179	125	304
11	Kec. Lau	113	110	223	113	110	223
12	Kec. Simbang	138	93	231	138	93	231
13	Kec. Tompobulu	233	180	413	237	176	413
14	Kec. Cenrana	4	3	7	4	3	7
JUMLAH		1708	1434	3142	1713	1429	3142

Sumber Data : Depag Kab. Maros

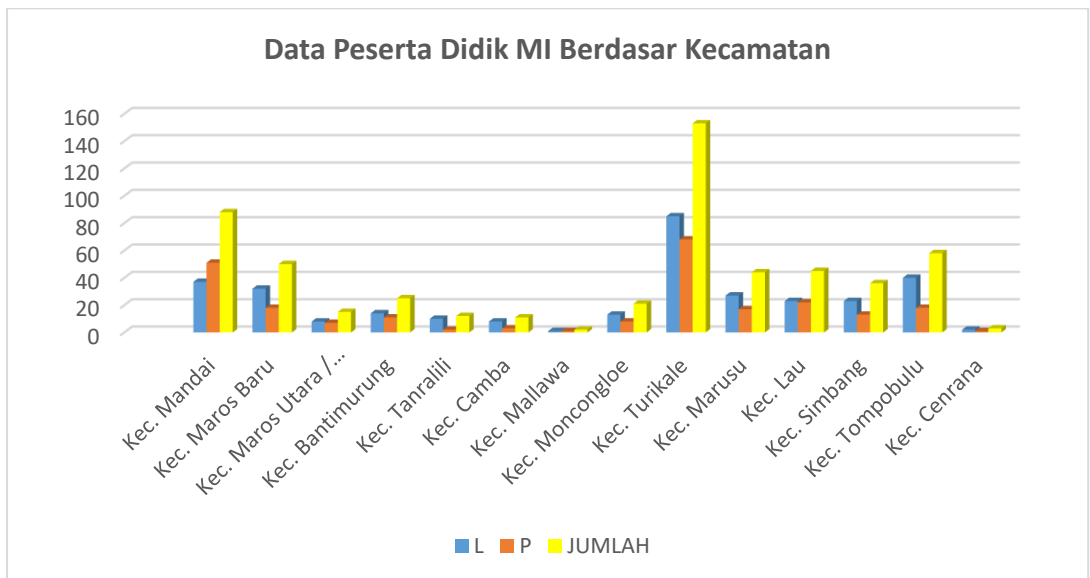


Tabel 4.42
Data Peserta Didik Baru Jenjang Madrasah Ibtidaiyah (MI)
Kabupaten Maros Tahun 2020

NO	KECAMATAN	KELAS 1		JUMLAH
		L	P	
1	Kec. Mandai	37	51	88
2	Kec. Maros Baru	32	18	50
3	Kec. Maros Utara / Bontoa	8	7	15
4	Kec. Bantimurung	14	11	25
5	Kec. Tanralili	10	2	12
6	Kec. Camba	8	3	11
7	Kec. Mallawa	1	1	2
8	Kec. Moncongloe	13	8	21
9	Kec. Turikale	85	68	153
10	Kec. Marusu	27	17	44
11	Kec. Lau	23	22	45
12	Kec. Simbang	23	13	36
13	Kec. Tompobulu	40	18	58
14	Kec. Cenrana	2	1	3
JUMLAH		323	240	563

Sumber Data : Depag Kab. Maros

Gambar 4.19



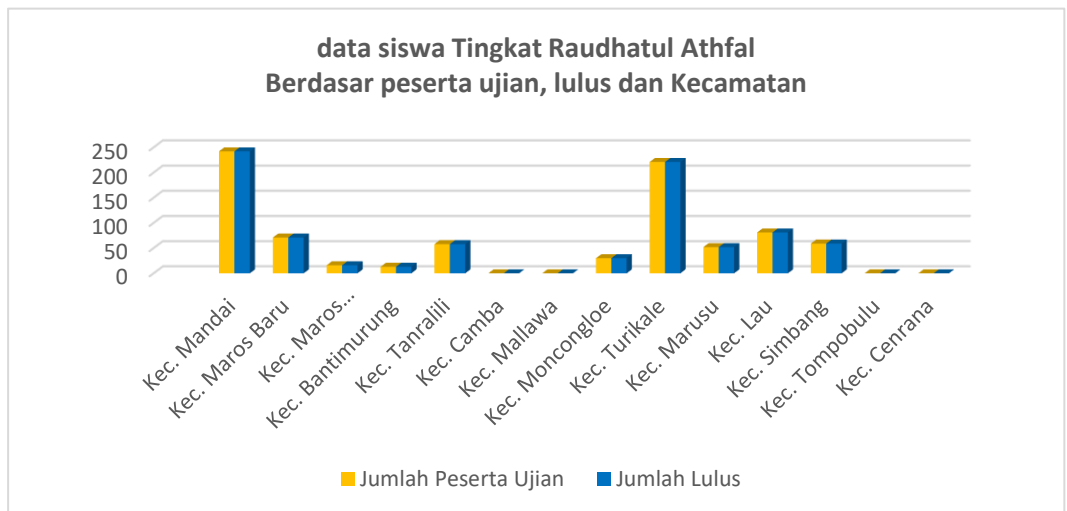


Tabel 4.43
Data Siswa Lulus Tingkat Tertinggi Tingkat Raudhatul Athfal
Kabupaten Maros Tahun 2020

NO	KECAMATAN	Peserta Ujian			JUMLAH LULUS		
		L	P	JUMLAH	L	P	JUMLAH
1	Kec. Mandai	176	66	242	176	66	242
2	Kec. Maros Baru	40	31	71	40	31	71
3	Kec. Maros Utara / Bontoa	5	11	16	5	11	16
4	Kec. Bantimurung	8	5	13	8	5	13
5	Kec. Tanralili	32	26	58	32	26	58
6	Kec. Camba	0	0	0	0	0	0
7	Kec. Mallawa	0	0	0	0	0	0
8	Kec. Moncongloe	15	15	30	15	15	30
9	Kec. Turikale	153	68	221	153	68	221
10	Kec. Marusu	23	29	52	23	29	52
11	Kec. Lau	41	40	81	41	40	81
12	Kec. Simbang	24	35	59	24	35	59
13	Kec. Tompobulu	0	0	0	0	0	0
14	Kec. Cenrana	0	0	0	0	0	0
JUMLAH		517	326	843	517	326	843

Sumber Data : Depag Kab. Maros

Gambar 4.20





Tabel 4.44
Data Siswa Lulus Tingkat Tertinggi Jenjang Madrasah Aliyah (MA)
Kabupaten Maros Tahun 2020

NO	KECAMATAN	PESERTA UJIAN			JUMLAH LULUS		
		L	P	JUMLAH	L	P	JUMLAH
1	Kec. Mandai	77	26	103	77	26	103
2	Kec. Maros Baru	63	41	104	63	41	104
3	Kec. Maros Utara / Bontoa	87	99	186	87	99	186
4	Kec. Bantimurung	35	48	83	35	48	83
5	Kec. Tanralili	20	28	48	20	28	48
6	Kec. Camba	17	6	23	17	6	23
7	Kec. Mallawa	0	0	0	0	0	0
8	Kec. Moncongloe	0	0	0	0	0	0
9	Kec. Turikale	72	53	125	72	53	125
10	Kec. Marusu	38	23	61	38	23	61
11	Kec. Lau	109	89	198	109	89	198
12	Kec. Simbang	52	60	112	52	60	112
13	Kec. Tompobulu	32	19	51	32	19	51
14	Kec. Cenrana	0	0	0	0	0	0
JUMLAH		602	492	1094	602	492	1094

Sumber Data : Depag Kab. Maros

Tabel 4.45
Data Jumlah Guru Keseluruhan Kabupaten Maros Tahun 2020

NO	KECAMATAN	RA		MI		MTs		MA		JUMLAH	
		L	P	L	P	L	P	L	P		
1	Kec. Mandai	1	9	9	29	41	62	21	21	72	121
2	Kec. Maros Baru	0	3	4	13	14	20	22	12	40	48
3	Kec. Maros Utara / Bontoa	0	5	2	9	16	15	13	14	31	43
4	Kec. Bantimurung	0	7	6	4	22	44	31	24	59	79
5	Kec. Tanralili	0	11	2	10	10	17	13	13	25	51
6	Kec. Camba	0	0	2	7	8	15	13	12	23	34
7	Kec. Mallawa	0	0	5	2	0	0	0	0	5	2
8	Kec. Moncongloe	1	4	3	6	6	10	0	0	10	20
9	Kec. Turikale	0	24	16	43	11	30	28	37	55	134
10	Kec. Marusu	0	4	8	19	19	21	10	4	37	48
11	Kec. Lau	0	6	1	11	38	57	33	38	72	112
12	Kec. Simbang	0	9	7	18	27	40	14	18	48	85
13	Kec. Tompobulu	0	3	19	25	23	25	11	9	53	62
14	Kec. Cenrana	0	0	2	1	6	8	6	8	14	17
JUMLAH		2	85	86	197	241	364	215	210	544	856



Tabel 4.46
Jumlah Guru Raudhatul Athfal (RA) Berdasarkan Status Kepegawaian
Kabupaten Maros Tahun 2020

NO	KECAMATAN	PNS		NON PNS		GTY		GTT		JUMLAH	
		L	P	L	P	L	P	L	P		
1	Kec. Mandai	1	5	0	14	0	0	0	0	1	19
2	Kec. Maros Baru	0	0	0	3	0	0	0	0	0	3
3	Kec. Maros Utara / Bontoa	0	0	0	5	0	0	0	0	0	5
4	Kec. Bantimurung	0	1	0	6	0	0	0	0	0	7
5	Kec. Tanralili	0	0	0	11	0	0	0	0	0	11
6	Kec. Camba	0	0	0	0	0	0	0	0	0	0
7	Kec. Mallawa	0	0	0	0	0	0	0	0	0	0
8	Kec. Moncongloe	0	0	1	4	0	0	0	0	1	4
9	Kec. Turikale	0	5	0	19	0	0	0	0	0	24
10	Kec. Marusu	0	0	0	4	0	0	0	0	0	4
11	Kec. Lau	0	0	0	6	0	0	0	0	0	6
12	Kec. Simbang	0	0	0	9	0	0	0	0	0	9
13	Kec. Tompobulu	0	0	0	3	0	0	0	0	0	3
14	Kec. Cenrana	0	0	0	0	0	0	0	0	0	0
JUMLAH		1	11	1	84	0	0	0	0	2	95

Sumber Data : Depag Kab. Maros

Tabel 4.47
Data Jumlah Guru Madrasah Ibtidaiyah (MI) Berdasarkan Status Kepegawaian
Kabupaten Maros Tahun 2020

NO	KECAMATAN	PNS		NON PNS		GTY		GTT		JUMLAH	
		L	P	L	P	L	P	L	P		
1	Kec. Mandai	0	4	9	25	0	0	0	0	9	29
2	Kec. Maros Baru	1	66	3	7	0	0	0	0	4	73
3	Kec. Maros Utara / Bontoa	1	3	1	6	0	0	0	0	2	9
4	Kec. Bantimurung	2	1	4	23	0	0	0	0	6	24
5	Kec. Tanralili	0	0	2	10	0	0	0	0	2	10
6	Kec. Camba	1	2	1	5	0	0	0	0	2	7
7	Kec. Mallawa	1	0	4	2	0	0	0	0	5	2
8	Kec. Moncongloe	1	0	2	6	0	0	0	0	3	6
9	Kec. Turikale	8	18	8	25	0	0	0	0	16	43
10	Kec. Marusu	1	0	7	19	0	0	0	0	8	19
11	Kec. Lau	0	0	1	11	0	0	0	0	1	11
12	Kec. Simbang	1	1	6	17	0	0	0	0	7	18
13	Kec. Tompobulu	0	3	19	22	0	0	0	0	19	25
14	Kec. Cenrana	0	0	2	1	0	0	0	0	2	1
JUMLAH		17	98	69	179	0	0	0	0	86	277



Tabel 4.48
Data Jumlah Guru Madrasah Tsanawiyah (MTs) Berdasarkan Status Kepegawaian Kabupaten Maros Tahun 2020

NO	KECAMATAN	PNS		NON PNS		GTY		GTT		JUMLAH	
		L	P	L	P	L	P	L	P		
1	Kec. Mandai	10	24	31	38	0	0	0	0	41	62
2	Kec. Maros Baru	0	1	14	19	0	0	0	0	14	20
3	Kec. Maros Utara / Bontoa	2	5	14	10	0	0	0	0	16	15
4	Kec. Bantimurung	4	2	18	42	0	0	0	0	22	44
5	Kec. Tanralili	0	3	10	14	0	0	0	0	10	17
6	Kec. Camba	2	4	6	11	0	0	0	0	8	15
7	Kec. Mallawa	0	0	0	0	0	0	0	0	0	0
8	Kec. Moncongloe	0	0	6	10	0	0	0	0	6	10
9	Kec. Turikale	3	8	8	22	0	0	0	0	11	30
10	Kec. Marusu	0	2	19	19	0	0	0	0	19	21
11	Kec. Lau	18	19	20	38	0	0	0	0	38	57
12	Kec. Simbang	4	2	23	38	0	0	0	0	27	40
13	Kec. Tompobulu	1	2	22	23	0	0	0	0	23	25
14	Kec. Cenrana	0	0	6	8	0	0	0	0	6	8
JUMLAH		44	72	197	292	0	0	0	0	241	364

Sumber Data : Depag Kab. Maros

Tabel 4.49
Data Jumlah Guru Madrasah Aliyah (MA) Berdasarkan Status Kepegawaian Kabupaten Maros Tahun 2020

NO	KECAMATAN	PNS		NON PNS		GTY		GTT		JUMLAH	
		L	P	L	P	L	P	L	P		
1	Kec. Mandai			21	21					21	21
2	Kec. Maros Baru	2	1	20	11					22	12
3	Kec. Maros Utara / Bontoa	2	1	11	13					13	14
4	Kec. Bantimurung	2	2	29	22					31	24
5	Kec. Tanralili	1		12	13					13	13
6	Kec. Camba			13	12					13	12
7	Kec. Mallawa									0	0
8	Kec. Moncongloe									0	0
9	Kec. Turikale	6	4	22	33					28	37
10	Kec. Marusu	1		9	4					10	4
11	Kec. Lau	6	9	27	29					33	38
12	Kec. Simbang	2		12	18					14	18
13	Kec. Tompobulu		1	11	8					11	9
14	Kec. Cenrana			6	8					6	8
JUMLAH		22	18	193	192	0	0	0	0	215	210



Tabel 4.50
Data Jumlah Lembaga Sekolah/Madrasah Kabupaten Maros Tahun 2020

NO	KECAMATAN	RA		MI		MTs		MA		JUMLAH	
		NEGERI	SWASTA	NEGERI	SWASTA	NEGERI	SWASTA	NEGERI	SWASTA	NEGERI	SWASTA
1	Kec. Mandai	0	6	0	3	1	4	0	3	1	16
2	Kec. Maros Baru	0	1	0	1	0	2	0	2	0	6
3	Kec. Maros Utara / Bontoa	0	1	0	1	0	2	0	2	0	6
4	Kec. Bantimurung	0	2	0	3	0	5	0	4	0	14
5	Kec. Tanralili	0	4	0	2	0	2	0	2	0	10
6	Kec. Camba	0	0	0	1	0	2	0	2	0	5
7	Kec. Mallawa	0	0	0	1	0	0	0	0	0	1
8	Kec. Moncongloe	0	1	0	1	0	2	0	0	0	4
9	Kec. Turikale	0	6	1	2	0	3	0	5	1	16
10	Kec. Marusu	0	1	0	3	0	4	0	1	0	9
11	Kec. Lau	0	3	0	1	1	4	0	4	1	12
12	Kec. Simbang	0	4	0	3	0	5	0	3	0	15
13	Kec. Tompobulu	0	1	0	4	0	6	0	2	0	13
14	Kec. Cenrana	0	0	0	1	0	1	0	1	0	3
JUMLAH		0	30	1	27	2	42	0	31	3	130

Sumber Data : Depag Kab. Maros

Tabel 4.51
Jumlah Penduduk Menurut Kecamatan dan Agama yang dianut di Kabupaten Maros Tahun 2020

NO	KECAMATAN	ISLAM	PROTESTAN	KATHOLIK	HINDU	BUDHA	LAINNYA
1	Mandai	3925	530	270	0	0	0
2	Moncongloe	21039	217	52	15	0	0
3	Maros Baru	26944	0	12	0	0	0
4	Marusu	29272	482	132	0	0	0
5	Turikale	48725	673	136	17	71	0
6	Lau	23999	130	0	0	0	0
7	Bontoa	29310	0	0	0	0	0
8	Bantimurung	30488	0	0	0	0	0
9	Simbang	23246	159	9	0	0	0
10	Tanralili	24588	402	212	29	0	0
11	Tompobulu	18792	6	7	0	0	0
12	Camba	13161	0	1	0	0	0
13	Cenrana	14709	148	1	0	0	0
14	Mallawa	12934	0	0	0	0	0
Jumlah		321132	2747	832	61	71	0

Sumber Data : Depag Kab. Maros

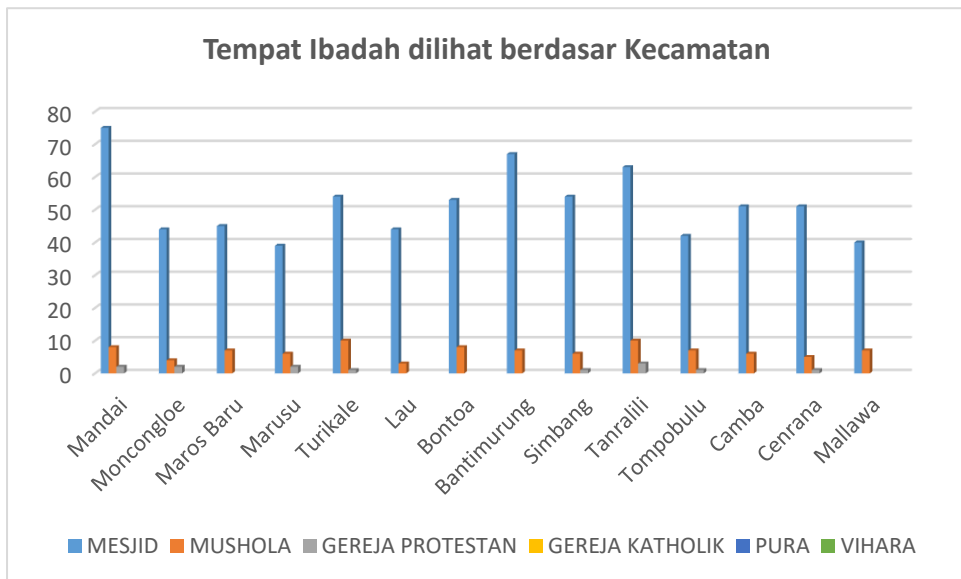


Tabel 4.52
Jumlah Tempat Ibadah Berdasarkan Kecamatan Kabupaten Maros Tahun 2020

NO	KECAMATAN	MESJID	MUSHOLA	GEREJA PROTESTAN	GEREJA KATHOLIK	PURA	VIHARA
1	Mandai	75	8	2	0	0	
2	Moncongloe	44	4	2	0	0	
3	Maros Baru	45	7	0	0	0	
4	Marusu	39	6	2	0	0	
5	Turikale	54	10	1	0	0	
6	Lau	44	3	0	0	0	
7	Bontoa	53	8	0	0	0	
8	Bantimurung	67	7	0	0	0	
9	Simbang	54	6	1	0	0	
10	Tanralili	63	10	3	0	0	
11	Tompobulu	42	7	1	0	0	
12	Camba	51	6	0	0	0	
13	Cenrana	51	5	1	0	0	
14	Mallawa	40	7	0	0	0	
	Jumlah	722	94	13	0	0	0

Sumber Data : Depag Kab. Maros

Gambar 4.21





4.10. PENGADILAN AGAMA

Tabel 4.53

Banyaknya Perkara yang diterima berdasarkan bulan dan Jenis Perkara Kabupaten Maros Tahun 2020

NO	BULAN	PERKAWINAN							
		CERAI TALAK	CERAI GUGAT	IZIN POLIGAMI	PENGUASAAN ANAK	PEMBATALAN PERKAWINAN	ITSBAT NIKAH	DISPENSASI KAWIN	WALI ADHOL
1	Januari	18	72	0	0	1	8	9	1
2	Februari	16	38	0	0	0	12	11	0
3	Maret	11	35	0	0	0	26	16	0
4	April	6	9	0	1	0	0	1	0
5	Mei	2	9	0	0	0	1	4	0
6	Juni	14	51	0	0	0	6	15	0
7	Juli	27	64	0	1	0	13	32	0
8	Agustus	13	48	0	0	0	7	34	0
9	September	18	56	0	0	0	12	56	0
10	Oktober	13	48	0	0	0	9	25	0
11	November	13	37	0	0	0	129	28	3
12	Desember	4	16	1	1	0	1	6	0
JUMLAH		155	483	1	3	1	224	237	4

Sumber Data : Pengadilan Agama Kab. Maros



NO	BULAN	PERKAWINAN							
		Sisa bulan Lalu	Perkara Yang Diterima	Jumlah	Dicabut	Cerai Talak	Cerai Gugat	Penguasaan Anak	Pemb Perkara
1	Januari	24	110	134	4	3	35	0	0
2	Februari	78	82	160	7	9	35	0	0
3	Maret	85	90	175	6	12	26	0	
4	April	93	17	110	4	6	8	1	0
5	Mei	71	17	88	3	8	14	0	0
6	Juni	59	92	151	7	11	21	0	0
7	Juli	98	142	240	8	11	70	1	0
8	Agustus	109	106	215	16	7	28	0	0
9	September	124	147	271	7	23	49	0	0
10	Oktober	123	102	225	11	11	43	0	0
11	November	124	213	337	8	19	52	0	0
12	Desember	96	32	128	3	10	51	1	0
JUMLAH		1084	1150	2234	84	130	432	3	0

Sumber Data : Pengadilan Agama Kab. Maros



PEMERINTAH KABUPATEN MAROS
Dinas Komunikasi & Informatika



NO	BULAN	PERKAWINAN							
		Kewarisan	Wakaf	P3HP/Penetapan Ahli Waris	Lain - Lain	Cerai Talak	Ditolak	Tidak Diterima	Gugatan
1	Januari	0	0	1	0	0	1	1	0
2	Februari	0	0	5	0	0	0	3	0
3	Maret	0	0	1	0	0	1	1	0
4	April	0	0	0	0	0	0	1	0
5	Mei	0	0	0	0	0	0	3	0
6	Juni	1	0	4	0	0	0	1	0
7	Juli	0	0	3	0	0	2	1	0
8	Agustus	0	0	3	0	0	1	2	0
9	September	2	0	1	0	0	1	1	0
10	Oktober	1	0	3	0	0	2	1	0
11	November	0	0	3	0	0	1	25	0
12	Desember	0	0	2	0	0	0	1	0
JUMLAH		4	0	26	0	0	9	41	0



4.11. PERUSAHAAN LISTRIK NEGARA (PLN)

Tabel 4.54
Daya Terpasang dan Produksi Listrik Kabupaten Maros Tahun 2020

TAHUN	DAYA TERPASANG (VA)	PRODUKSI LISTRIK	DISTRIBUSI LISTRIK	LISTRIK TERJUAL (KWH)	SUSUT/HILANG	DIPAKAI SENDIRI (KWH)
2020	217.715.189	GI	-	508.309.224	41,82	180.000

Sumber Data : PT. PLN Kab. Maros

Tabel 4.55
Jumlah Pelanggan Listrik Menurut Jenis Tarif Kabupaten Maros Tahun 2020

TAHUN	JENIS PELANGGAN					
	RUMAH TANGGA	BISNIS	PEMERINTAH	SOSIAL	INDUSTRI	L
2020	91,822	2,316	935	1,575	62	127

Sumber Data : PT. PLN Kab. Maros



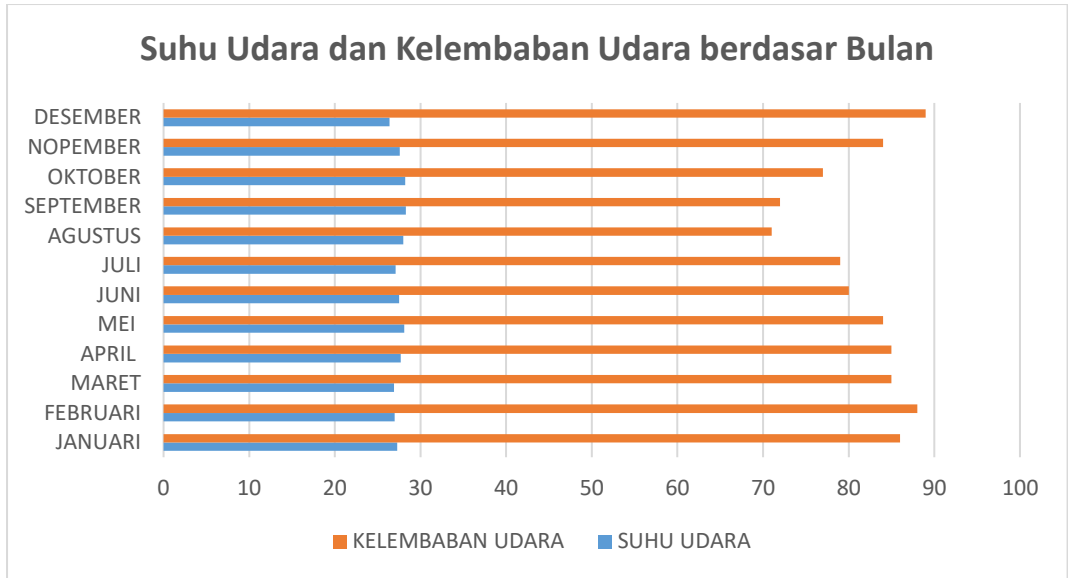
4.12. BMKG

Tabel 4.56
Rata-rata Suhu dan Kelembaban Udara Berdasarkan Bulan
Kabupaten Maros Tahun 2021

NO	BULAN	SUHU UDARA o C			KELEMBABAN UDARA		
		MAKS	MIN	RATA-RATA	MAKS	MIN	RATA-RATA
1	JANUARI	30,8	24,9	27,3	97	77	86
2	FEBRUARI	30,5	24,7	27,0	98	81	88
3	MARET	31,2	24,7	26,9	96	78	85
4	APRIL	31,7	24,9	27,7	94	77	85
5	MEI	32,2	25,2	28,1	92	75	84
6	JUNI	31,9	24,4	27,5	90	66	80
7	JULI	31,7	23,5	27,1	89	67	79
8	AGUSTUS	33,1	24,0	28	90	51	71
9	SEPTEMBER	33,3	24,2	28,3	83	49	72
10	OKTOBER	33,0	24,4	28,2	88	54	77
11	NOPEMBER	31,9	24,5	27,6	93	69	84
12	DESEMBER	29,8	24,3	26,4	97	77	89
JUMLAH		381,1	293,7	330,1	1107	821	980

Sumber Data : BMKG Kab. Maros

Gambar 4.22

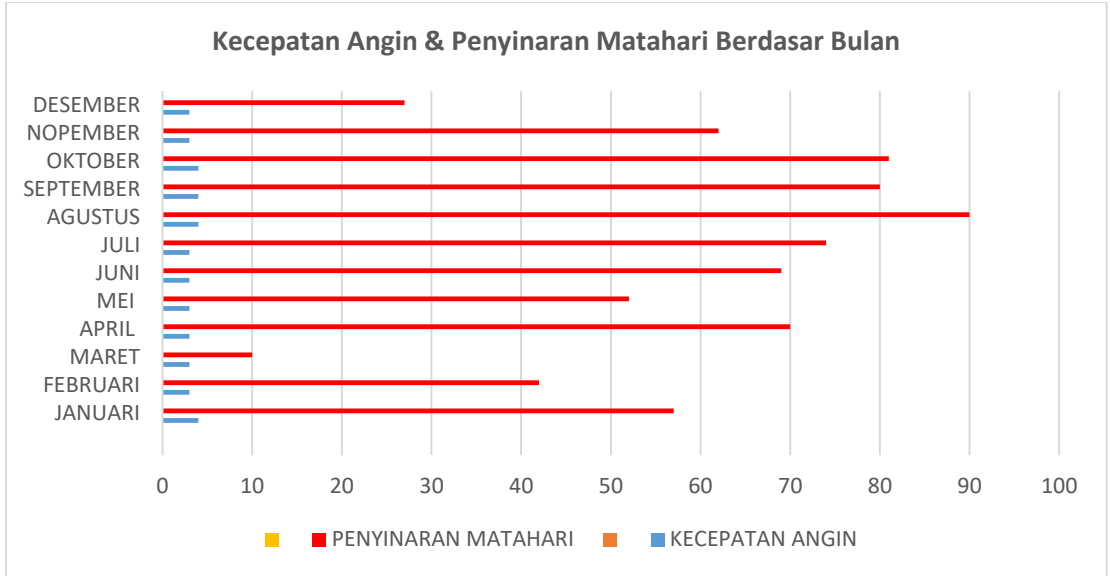


Tabel 4.57
Rata-rata Tekanan Udara, Kecepatan Angin dan Penyinaran Matahari
Kabupaten Maros Tahun 2020

NO	BULAN	TEKANAN UDARA	KECEPATAN ANGIN	PENYINARAN MATAHARI
1	JANUARI	1010,7	4	57
2	FEBRUARI	1011,5	3	42
3	MARET	1011,1	3	10
4	APRIL	1011,2	3	70
5	MEI	1010,5	3	52
6	JUNI	1011,5	3	69
7	JULI	1010,0	3	74
8	AGUSTUS	1010,7	4	90
9	SEPTEMBER	1010,5	4	80
10	OKTOBER	1009,7	4	81
11	NOPEMBER	1010,4	3	62
12	DESEMBER	1009,7	3	27
JUMLAH		12127,5	40	714

Sumber Data : BMKG Kab. Maros

Gambar 4.23

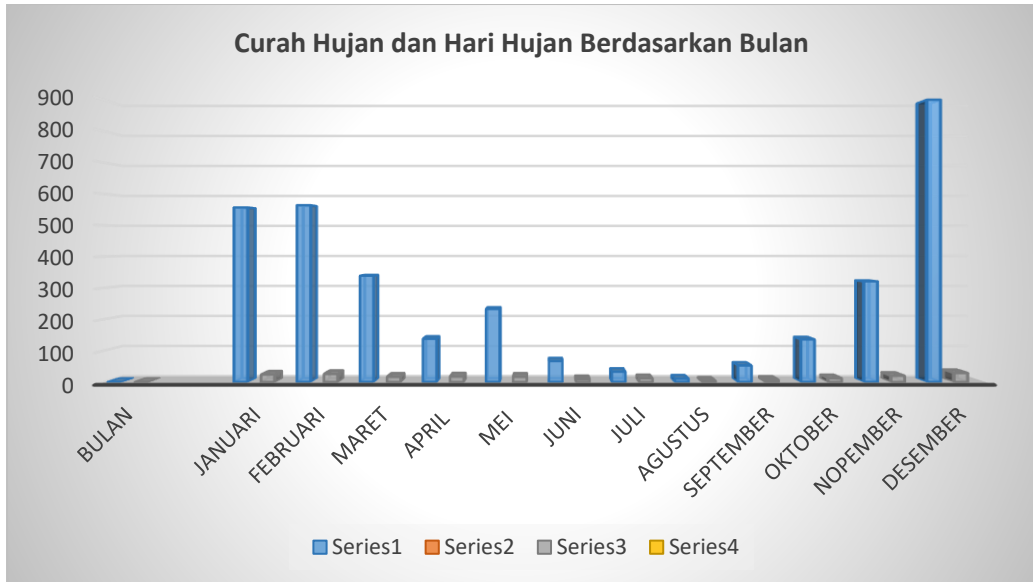


Tabel 4.58
Jumlah Curah Hujan dan Hari Hujan Kabupaten Maros Tahun 2020

NO	BULAN	CURAH HUJAN (MM ₃)	HARI HUJAN
1	JANUARI	557	24
2	FEBRUARI	564	26
3	MARET	339	17
4	APRIL	138	18
5	MEI	<u>233</u>	<u>17</u>
6	JUNI	67	9
7	JULI	33	12
8	AGUSTUS	11	4
9	SEPTEMBER	53	7
10	OKTOBER	136	12
11	NOPEMBER	321	20
12	DESEMBER	900	29
JUMLAH		3352	195

Sumber Data : BMKG Kab. Maros

Gambar 4.24



4.13. LEMBAGA PEMASYARAKATAN (LAPAS)

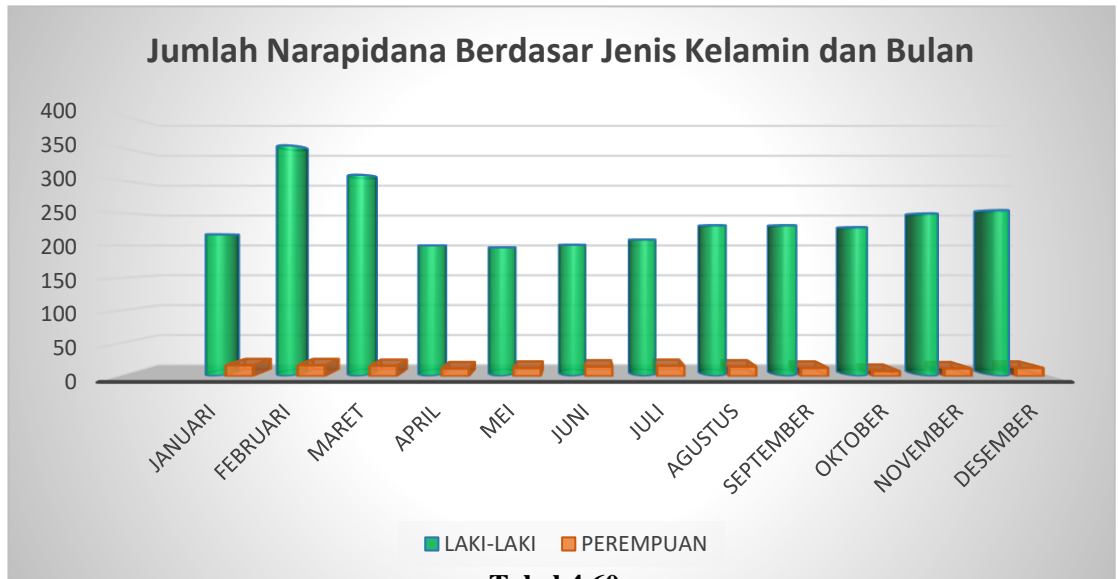
Tabel 4.59
Banyaknya Narapidana Menurut Bulan dan Jenis Kelamin
Kabupaten Maros Tahun 2020

NO	BULAN	LAKI-LAKI	PEREMPUAN	JUMLAH
1	Januari	217	17	234
2	Februari	353	17	370
3	Maret	308	16	324
4	April	200	12	212
5	Mei	197	13	210
6	Juni	201	15	216
7	Juli	209	16	225
8	Agustus	231	15	246
9	September	231	13	244
10	Oktober	228	8	236
11	November	249	12	261
12	Desember	254	13	267
	Maros	2.878	150	3.045



Sumber Data : Lapas Kab. Maros

Gambar 4.25



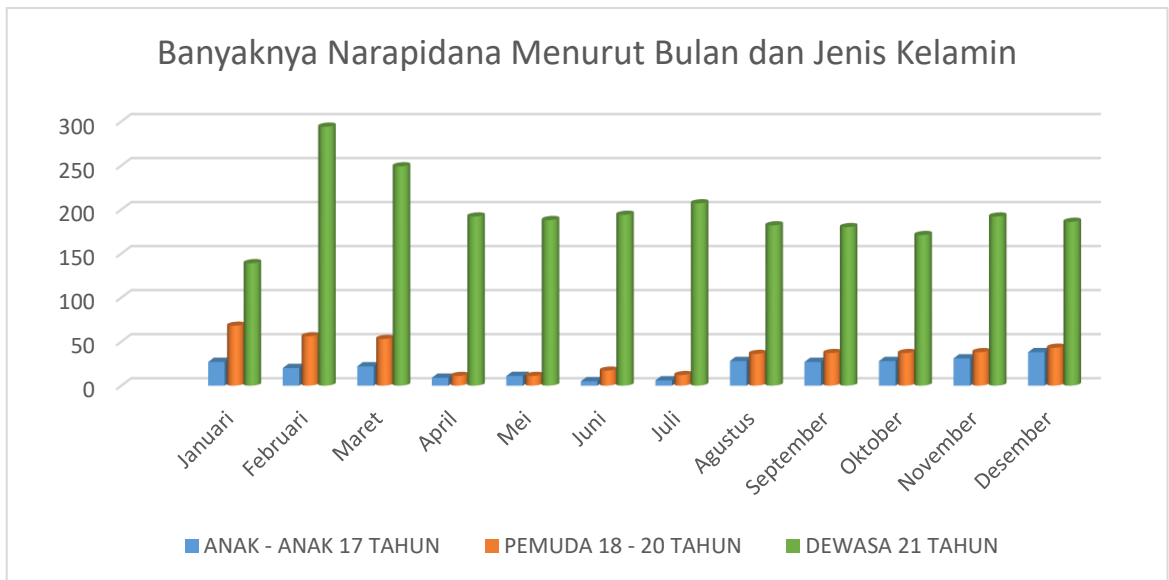
Tabel 4.60
Banyaknya Narapidana Menurut Bulan dan Jenis Kelamin
Kabupaten Maros Tahun 2020

NO	BULAN	ANAK - ANAK 17 TAHUN	PEMUDA 18 - 20 TAHUN	DEWASA 21 TAHUN	JUMLAH
1	Januari	27	68	139	234
2	Februari	20	56	294	370
3	Maret	22	53	249	324
4	April	9	11	192	212
5	Mei	11	11	188	210
6	Juni	5	17	194	216
7	Juli	6	12	207	225
8	Agustus	28	36	182	246
9	September	27	37	180	244
10	Oktober	28	37	171	236
11	November	31	38	192	261
12	Desember	38	43	186	267
	Maros	252	419	2.374	3045

Sumber Data : Lapas Kab. Maros



Gambar 4.26



4.14. PERUSAHAAN DAERAH AIR MINUM (PDAM)

Tabel 4.61
Jumlah Pelanggan dan Air yang disalurkan menurut pelanggan di Kabupaten Maros Tahun 2020

N O	PELANGGAN	PELANGGAN	AIR DISALURKAN	NILAI/VALUE
1	Sosial	239	137.925	380.162
2	Rumah Tangga	16.671	3.743.050	12.311.135.450
3	Instansi/Pemerintah	160	203.718	779.433.800
4	Institution	0	0	0
5	Niaga	1.796	554.903	2.583.694.050
6	Industri	126	148.910	816.552.750
7	Khusus	12	695.814	7.167.434.950
Jumlah		19.004	5.484.320	23.658.631.162

Sumber Data : PDAM Kab. Maros

4.15. POS INDONESIA

Tabel 4.62
Jumlah Kantor Pos Pembantu Menurut Kecamatan



Kabupaten Maros Tahun 2020

NO	KECAMATAN	Kantor Pos
1	Mandai	1
2	Moncongloe	0
3	Maros Baru	1
4	Marusu	0
5	Turikale	1
6	Lau	0
7	Bontoa	0
8	Bantimurung	1
9	Simbang	0
10	Tanralili	0
11	Tompobulu	0
12	Camba	1
13	Cenrana	0
14	Mallawa	0
Jumlah		5

Sumber Data : POS Kab. Maros

Tabel 4.63
Produksi Pos Menurut Jenisnya di Kabupaten Maros Tahun 2020

NO	JENIS POST	LEMBAR	SATUAN	2020
	I. Surat Pos			
a	Dalam Negeri			
	Biasa	176	Lembar	24.179.700
	Tercatat			
	Kilat Biasa	9.834	Lembar	193.650.800
	Kilat Khusus	8.159	Lembar	459.758.185
	Kilat Tercatat			
	Faksimile			
	Ekspress	1.656	Lembar	76.061.998
b	Luar Negeri			



	Biasa			
	exp	75	Lembar	13.708.118
	II. Paket Pos			
	a. Dalam Negeri			
	b. Luar Negeri	50.000	kg	
	III. Wesel Pos			
	a. Dikirim			1.307.130.141
	b. Dibayar			1.638.859.567

Sumber Data : POS Kab. Maros

4.16. Kantor Pertanahan Kab. Maros

Tabel 4.64
Jumlah Sertifikat yang di Terbitkan Berdasarkan Kecamatan Tahun 2020

NO	KECAMATAN	HAK MILIK	HAK GUNA USAHA	HAK GUNA BANGUNAN	HAK PAKAI	HAK PENGELOLAAN	HAK WAKAF	JUMLAH
1	Mandai	13.980	0	3521	72	23	8	17.604
2	Camba	2.113	0	2	30	0	1	2.146
3	Bantimurung	10.992	0	37	83	0	8	11.120
4	Maros Baru	7.253	0	2	49	0	3	7.307
5	Bontoa	8.599	0	12	45	0	2	8.658
6	Mallawa	3.069	0	4	10	0	9	3.092
7	Tanralili	11.408	0	2374	31	0	11	13.824



8	Turikale	10.348	0	1775	119	0	10	12.252
9	Marusu	16.280	0	1715	28	0	2	18.025
10	Simbang	11.080	0	195	62	0	3	11.340
11	Cenrana	1.770	0	1	35	0	3	1.809
12	Tompobulu	6.496	0	18	22	0	5	6.541
13	Lau	7.286	0	10	57	0	3	7.356
14	Moncongloe	15.269	0	7980	23	0	8	23.280
	Jumlah	125.943	-	17.646	666	23	76	144.354

Sumber Data : BPN Kab. Maros

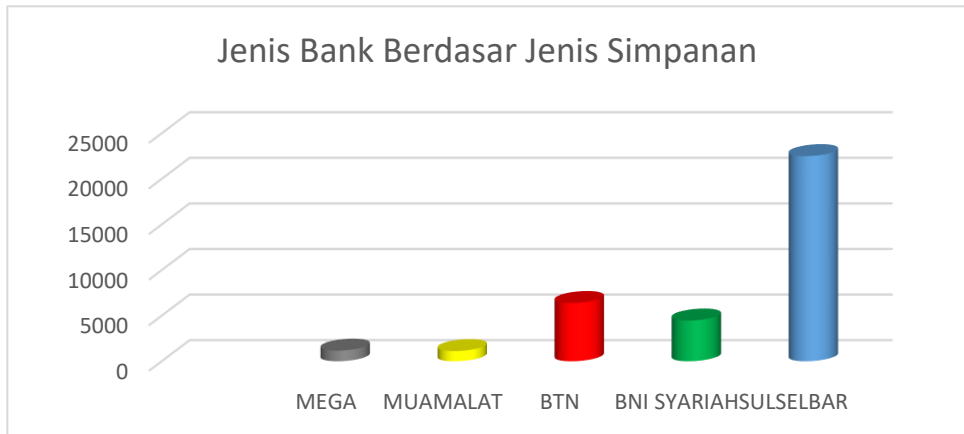
4.17. BANK

Tabel 4.65
Jumlah Nasabah Berdasarkan Jenis Simpanan dan Bank
Kabupaten Maros Tahun 2020

NO	NAMA BANK	JENIS SIMPANAN			JUMLAH
		TABUNGAN	DEPOSITO	GIRO	
1	MEGA	1147	17	4	1168
2	MUAMALAT	1070	37	9	1116
3	BTN	6238	113	39	6390
4	BNI SYARIAH	4413	18	37	4468
5	SULSELBAR	21542	202	758	22502
	JUMLAH	34410	387	847	35644



Gambar 4.27



BAB V KONDISI SUMBER DAYA ALAM

5.1. PERIKANAN

Tabel 5.1
Jumlah Rumah Tangga Perikanan Tangkap Menurut Kecamatan dan Jenis Budaya di Kabupaten Maros Tahun 2020

No	Kecamatan	Perikanan Laut	Perikanan darat	Jumlah
1	Mandai	0	0	0
2	Moncongloe	0	0	0
3	Maros Baru	342	62	404
4	Marusu	782	85	867
5	Turikale	0	0	0
6	Lau	261	56	317
7	Bontoa	760	219	979
8	Bantimurung	0	0	0
9	Simbang	0	0	0



10	Tanralili	0	0	0
11	Tompobulu	0	0	0
12	Camba	0	0	0
13	Cenrana	0	0	0
14	Mallawa	0	0	0
Jumlah		2145	422	2567

Sumber Data : Dinas Perikanan Kab. Maros

Tabel 5.2
Produksi Perikanan Tangkap Menurut Kecamatan dan Subsektor

No	Kecamatan	Perikanan Laut	Perikanan Darat			Jumlah
			Danau	Rawa	Sungai	
1	Mandai	0	0	0	0	0
2	Moncongloe	0	0	0	0	0
3	Maros Baru	924,45	0	0	689,55	1614
4	Marusu	3.710,03	0	0	922,475	4632,5
5	Turikale	0	0	0	0	0
6	Lau	724,45	0	0	494,775	1219,225
7	Bontoa	4.534,48	0	0	1.051,40	5585,875
8	Bantimurung	0	0	0	0	0
9	Simbang	0	0	0	0	0
10	Tanralili	0	0	0	0	0
11	Tompobulu	0	0	0	0	0
12	Camba	0	0	0	0	0
13	Cenrana	0	0	0	0	0
14	Mallawa	0	0	0	0	0
Jumlah		9893,4	0	0	3158,2	13051,6

Sumber Data : Dinas Perikanan Kab. Maros

Tabel 5.3
Produksi Perikanan Darat Menurut Kecamatan dan subsektor di Kabupaten Maros Tahun 2020

No	Kecamatan	Perahu Tanpa Motor	Perahu Motor Tempel	Kapal Motor	Perahu Motor Tempel	Jumlah
1	Mandai	0	0	0	0	0



2	Moncongloe	0	0	0	0	0
3	Maros Baru	207,95	483,025	1.150,38	341,4	2182,75
4	Marusu	384,9375	853,78125	2.062,97	965,6	4267,28775
5	Turikale	0	0	0	0	0
6	Lau	176,9875	370,75625	912,59375	503,5	1963,8375
7	Bontoa	705,325	1.024,54	2.475,56	1.086,30	5291,7255
8	Bantimurung	0	0	0	0	0
9	Simbang	0	0	0	0	0
10	Tanralili	0	0	0	0	0
11	Tompobulu	0	0	0	0	0
12	Camba	0	0	0	0	0
13	Cenrana	0	0	0	0	0
14	Mallawa	0	0	0	0	0
Jumlah		1475,2	2732,1	6601,50075	2896,8	13705,60075

Sumber Data : Dinas Perikanan Kab. Maros

Tabel 5.4
Jumlah Alat/Penangkap Ikan Laut dan Darat Menurut Kecamatan dan Jenis Kapal di Kabupaten Maros Tahun 2020

No	Kecamatan	Perikanan Laut	Perikanan Darat			Jumlah Total
			Danau	Rawa	Sungai	
1	Mandai	0	0	0	0	0
2	Moncongloe	0	0	0	0	0
3	Maros Baru	342	0	0	62	404
4	Marusu	782	0	0	85	867
5	Turikale	0	0	0	0	0
6	Lau	261	0	0	56	317
7	Bontoa	760	0	0	219	979
8	Bantimurung	0	0	0	0	0
9	Simbang	0	0	0	0	0
10	Tanralili	0	0	0	0	0
11	Tompobulu	0	0	0	0	0
12	Camba	0	0	0	0	0
13	Cenrana	0	0	0	0	0
14	Mallawa	0	0	0	0	0
Jumlah		2145	0	0	422	2567

Sumber Data : Dinas Perikanan Kab. Maros

Tabel 5.5
Jumlah Rumah Tangga Perikanan Budidaya Menurut Kecamatan dan Jenis Budaya di Kabupaten Maros Tahun 2020

No	Kecamatan	Laut	Keramba Jaring Apung	Kolam	Sawah	Tambak	Jumlah
1	Mandai	0	0	8	4	85	133,5
2	Moncongloe	0	0	5	3	0	2,6
3	Maros Baru	0	16	36	4	1.092	6.141,4
4	Marusu	0	0	5	0	1.156	5.949,8
5	Turikale	0	0	22	3	135	542,8
6	Lau	0	0	4	1	1.040	4.622,5
7	Bontoa	0	0	0	0	0	0
8	Bantimurung	0	0	0	0	0	0
9	Simbang	0	0	0	0	0	0
10	Tanralili	0	0	0	0	0	0
11	Tompobulu	0	0	0	0	0	0
12	Camba	0	0	0	0	0	0
13	Cenrana	0	0	0	0	0	0
14	Mallawa	0	0	0	0	0	0



PEMERINTAH KABUPATEN MAROS
Dinas Komunikasi & Informatika



Tabel 5.6
Produksi Perikanan Budidaya Menurut Kecamatan dan Subsektor di Kabupaten Maros Tahun 2020

No	Kecamatan	Budidaya Laut	Tambak	Kolam	Sungai	Keramba Jaring Apung	Sawah	Jumlah
1	Mandai	0	129,2	4,3	0	0	1,2	134,7
2	Moncongloe	0	0	2,6	0	0	1,3	3,9
3	Maros Baru	0	6.069,30	72,1	0	0	4,2	6.145,6
4	Marusu	0	5.940,20	9,6	0	0	0	5.949,8
5	Turikale	0	516,6	26,2	0	0	2,9	545,7
6	Lau	0	4.621,40	2,1	0	0	0,8	4.624,3
7	Bontoa	60,5	8.522,90	0	0	15,4	0	8.598,8
8	Bantimurung	0	387,4	48,9	0	0	1,2	437,5
9	Simbang	0	0	4,2	0	0	3,3	7,5
10	Tanralili	0	0	107	0	0	9,3	116,3
11	Tompobulu	0	0	90	0	0	1	91,0
12	Camba	0	0	51,6	0	0	5	56,6
13	Cenrana	0	0	4,2	0	0	7	11,2
14	Mallawa	0	0	14,5	0	8,5	4,5	27,5
Jumlah		60,5	26187	437,3	0	23,9	41,7	26.750,4

Sumber Data : Dinas Perikanan Kab. Maros



Tabel 5.7
Produksi Perikanan Darat Menurut Kecamatan dan Subsektor
di Kabupaten Maros Tahun 2020

No	Kecamatan	Sungai	Keramba Jaring Apung	Kolam	Sawah	Tambak	Jumlah
1	Mandai	0	0	4,3	1,2	129,2	134,7
2	Moncongloe	0	0	2,6	1,3		3,9
3	Maros Baru	0	0	72,1	4,2	6.069,30	6.145,6
4	Marusu	0	0	9,6	0	5.940,20	5.949,8
5	Turikale	0	0	26,2	2,9	516,6	545,7
6	Lau	0	0	2,1	0,8	4.261,4	4.264,3
7	Bontoa	0	15,40	0	0	8.522,9	8.538,3
8	Bantimurung	0	0	48,9	1,2	387,4	437,5
9	Simbang	0	0	4,2	3,3	0	7,5
10	Tanralili	0	0	107	9,3	0	116,3
11	Tompobulu	0	0	90	1	0	91,0
12	Camba	0	0	51,6	5	0	56,6
13	Cenrana	0	0	4,2	7	0	11,2
14	Mallawa	0	8,5	14,5	4,5	0	27,5
	Jumlah	0	23,9	437,3	41,7	25827	26.329,9

Sumber Data : Dinas Perikanan Kab. Maros

Tabel 5.8
Luas dan Produksi Ikan Tambak Menurut Kecamatan
di Kabupaten Maros Tahun 2020

No	Kecamatan	Luas (Ha)	Jenis Produksi		Jumlah Total
			Udang (Ton)	Ikan (Ton)	
1	Mandai	40,19	17,2	110,2	167,59
2	Moncongloe	-	-	-	0
3	Maros Baru	2.265,29	803,9	5.270,1	8.339,3
4	Marusu	2.194,62	786,8	5.160,7	8.142,1
5	Turikale	162,13	68,6	443,9	674,6
6	Lau	1.692,33	564,5	3.692,2	5.949,0
7	Bontoa	3.125,79	1.128,50	7.395,90	11.650,2
8	Bantimurung	104	51,4	330,1	485,5
9	Simbang				0
10	Tanralili				0
11	Tompobulu				0
12	Camba				0
13	Cenrana				0
14	Mallawa				0
	Jumlah	9.584,4	3.420,9	22.403,1	35.408,4



Sumber Data : Dinas Perikanan Kab. Maros

Tabel 5.9
Jenis Produksi Perikanan Berdasarkan Kecamatan Kabupaten Maros Tahun 2020

No	Kecamatan	Jenis Produksi			Nilai Produksi Budidaya
		Perikanan Tangkap	Perikanan Tangkap Diperairan	Perikanan Budidaya	
1	Mandai	0	0	135	2.519.231
2	Moncongloe	0	0	4	68.505
3	Maros Baru	22.601.439	8.068.367	6.146	114.677.674
4	Marusu	60.270.505	21.515.644	5.950	110.951.119
5	Turikale	0	0	546	10.208.087
6	Lau	15.067.626	5.378.911	4.624	79.518.902
7	Bontoa	82.871.944	29.584.011	8.599	159.567.688
8	Bantimurung	0	0	438	8.216.083
9	Simbang	0	0	8	153.100
10	Tanralili	0	0	116	2.304.110
11	Tompobulu	0	0	91	1.800.385
12	Camba	0	0	57	1.119.423
13	Cenrana	0	0	11	228.165
14	Mallawa	0	0	28	607.033
Jumlah		180.811.515	64.546.933	26.750	491.939.505

Sumber Data : Dinas Perikanan Kab. Maros

Tabel 5.10
Binaan Kelompok Nelayan Berdasarkan Wilayah Kabupaten Maros Tahun 2020

No	Kelompok Binaan	Wilayah		Jumlah
		Kecamatan	Kel/ Desa	
1	KUB Kuri Bete-Beteya	Marusu	Nisombalia	23 Orang
2	KUB Pantai Biru	Marusu	Nisombalia	25 Orang
3	KUB Kuri Berkah	Marusu	Nisombalia	27 Orang
4	KUB Rajungan Jaya	Bontoa	Ampekale	20 Orang
5	KUB Salewangang	Maros Baru	Baju Bodoa	18 Orang
6	KUB Lestari	Lau	Soreang	23 Orang
7	KUB Harapan Baru	Maros Baru	Palantikang	16 Orang
8	KUB Abadi Jaya	Bontoa	Pajukukang	21 Orang
9	KUB Mutiara Jaya	Bontoa	Pajukukang	22 Orang
10	KUB Sinar Alam	Bontoa	Pajukukang	15 Orang
11	Kub Tunas Jaya	Bontoa	Bonto Lempangan	22 Orang
12	KUB Kanja Tongeng	Maros Baru	Mattiro Tasi	28 Orang



13	KUB Bina Bahari	Bontoa	Bonto Bahari	18 Orang
14	KUB Sinar Sikapayya	Bontoa	Minasa Upa	20 Orang

5.2. PERKEBUNAN

Tabel 5.11
Luas Tanaman Perkebunan Menurut Kecamatan dan Jenis Tanaman
di Kabupaten Maros Tahun 2020

No	Kecamatan	Karet	Kelapa	Kelapa Sawit	Kopi	Lada	Kakao	Kemiri
1	Maros Baru	0,00	15	0,00	0,00	0,00	0,00	0,00
2	Turikale	0,00	4	0,00	0,00	0,00	0,00	0,00
3	Marusu	0,00	23	0,00	0,00	0,00	0,00	0,00
4	Bontoa	0,00	17	0,00	0,00	0,00	0,00	0,00
5	L a u	0,00	50	0,00	0,00	0,00	0,00	0,00
6	Bantimurung	0,00	15	0,00	0,00	0,00	4,00	0,00
7	Simbang	0,00	54	0,00	8,00	0,00	14,00	36,00
8	Mandai	0,00	13	0,00	0,00	0,00	2,00	0,00
9	Moncongloe	0,00	8	0,00	1,00	0,00	4,00	1,00
10	Tanralili	0,00	56	0,00	22,00	3,00	44,00	4,00
11	Tompobulu	0,00	36	0,00	60,00	6,00	52,00	30,00
12	Camba	0,00	49	0,00	48,00	8,00	223,00	2.064,00
13	Cenrana	0,00	36	0,00	23,00	4,00	124,00	578,00
14	Mallawa	0,00	181	0,00	1782,00	48,00	1.157,00	3.644,00
Jumlah		0,00	557,00	0,00	1.944,00	69,00	1.624,00	6.357,00

Sumber Data : Dinas Pertanian Kab. Maros

Tabel 5.12
Produksi Tanaman Perkebunan Menurut Kecamatan dan Jenis Tanaman
di Kabupaten Maros Tahun 2020

No	Kecamatan	Jambu	Aren	Kapuk	Pala
1	Maros Baru	0,00	0,00	0,00	0,00
2	Turikale	0,00	0,00	0,00	0,00
3	Marusu	0,00	0,00	0,00	0,00
4	Bontoa	0,00	0,00	0,00	0,00
5	L a u	0,00	0,00	0,00	0,00
6	Bantimurung	0,00	680,00	118,00	0,00
7	Simbang	256,00	4255,00	540,00	0,00
8	Mandai	0,00	0,00	0,00	0,00
9	Moncongloe	1220,00	1042,00	610,00	0,00
10	Tanralili	1080,00	984,00	915,00	0,00
11	Tompobulu	950,00	13000,00	305,00	0,00
12	Camba	354,00	3600,00	215,00	0,00
13	Cenrana	0,00	17844,00	247,00	0,00



14	Mallawa	620,00	690,00	700,00	0,00
	JUMLAH	4.480,00	42.095,00	3.650,00	-

Sumber Data : Dinas Pertanian Kab. Maros

Tabel 5.13

Produksi Tanaman Perkebunan Menurut Kecamatan dan Jenis Tanaman di Kabupaten Maros Tahun 2020

No	Kecamatan	Karet	Kelapa	Kelapa Sawit	Kopi	Lada	Kakao	Kemiri
1	Maros Baru	0,00	200,00	0,00	-	-	-	-
2	Turikale	0,00	35,00	0,00	-	-	-	-
3	Marusu	0,00	370,00	0,00	-	-	-	-
4	Bontoa	0,00	210,00	0,00	-	-	-	-
5	L a u	0,00	340,00	0,00	-	-	-	-
6	Bantimurung	0,00	321,00	0,00	-	-	-	-
7	Simbang	0,00	975,00	0,00	-	-	-	450,00
8	Mandai	0,00	300,00	0,00	-	-	-	400,00
9	Moncongloe	0,00	230,00	0,00	-	-	-	-
10	Tanralili	0,00	1.800,00	0,00	-	110,00	972,00	-
11	Tompobulu	0,00	1.653,00	0,00	2.608,00	1.100,00	1.175,00	1.670,00
12	Camba	0,00	1.220,00	0,00	12.000,00	-	7.010,00	92.280,00
13	Cenrana	0,00	1.000,00	0,00	5.480,00	-	-	72.450,00
14	Mallawa	0,00	1.858,00	0,00	16.000,00	10.390,00	71.302,00	255.960,00
	Jumlah	0,00	10512,00	0,00	36.088,00	11.600,00	80.459,00	423.210,00

Sumber Data : Dinas Pertanian Kab. Maros

Tabel 5.14

Produksi dan Harga Tanaman Perkebunan Kehutanan Menurut Jenis Komoditi di Kabupaten Maros Tahun 2020

No	Jenis Komoditi	Produksi		Harga	
		Satuan	2021	Satuan	2021
1	2	3	4	5	6
1	Cengkeh	Ton	14.890	Rp/Kg	85.000
2	Jambu Mete	Ton	18.984	Rp/Kg	120.000
3	Kakao	Ton	171.162	Rp/Kg	25.000
4	Kelapa Dalam	Ton	19.499	Rp/Kg	10.000
5	Kelapa Hibrida	Ton	1.091	Rp/Kg	-
6	Kemiri	Ton	230.190	Rp/Kg	35.000
7	Kopi Robusta	Ton	70.330	Rp/Kg	-
8	Lada	Ton	6.740	Rp/Kg	70.000
	Jumlah	Ton	532.890	Rp/Kg	345.000



Sumber Data : Dinas Pertanian Kab. Maros

Tabel 5.15

Luas Lahan Tegal/kebun, ladang/hama dan lahan yang sementara tidak di usahakan dan jenis pengairan menurut kecamatan dan jenis pengairan di Kabupaten Maros Tahun 2020

No	Kecamatan	Tegal/ Kebun	Ladang/ huma	Sementara tidak Diusahakan	Jenis Pengairan		
					Irigasi	Non Irigasi	Jumlah
1	Maros Baru	15	0,00	0,00	893,00	208,00	1101,00
2	Turikale	4	0,00	0,00	800,00	88,00	888,00
3	Marusu	23	0,00	598,00	0,00	975,39	975,39
4	Bontoa	17	0,00	0,00	1.585,00	345,00	1930,00
5	L a u	50	0,00	152,00	1.828,00	331,00	2159,00
6	Bantimurung	41	3.049,00	0,00	2.937,00	1.027,00	3964,00
7	Simbang	170	294,00	0,00	1.500,00	534,00	2034,00
8	Mandai	30	300,00	0,00	514,00	926,00	1440,00
9	Moncongloe	61	160,00	0,00	195,00	944,00	1139,00
10	Tanralili	250	1005,00	0,00	2.181,84	0,00	2181,84
11	Tompobulu	289	0,00	130,60	1.222,30	1.280,95	2503,25
12	Camba	2404	543,12	658,40	1221,42	715,58	1937,00
13	Cenrana	903	701,00	0,00	1235,00	766,00	2001,00
14	Mallawa	5760	2870,00	96,00	960,00	900,58	1860,58
Jumlah		10.017	8.922,12	1.635	17.073	9.041,50	26.114,06

Sumber Data : Dinas Pertanian Kab. Maros

5.3. PETERNAKAN

Tabel 5.16

Populasi Ternak Menurut Kecamatan dan Jenis Ternak di Kabupaten Maros Tahun 2020

NO	KECAMATAN	SAPI	KERBAU	KUDA	KAMBING	DOMBA	BABI
1	Maros Baru	2.771	138,04	2.816,86	2.816,86	0	0
2	Turikale	1.129	57,97	1.901,11	1.901,11	0	0
3	Marusu	7.309	364,97	3.813,48	3.813,48	0	0
4	Bontoa	9.469	472,68	3.248,83	3.248,83	0	0
5	Lau	2.871	143,27	2.326,51	2.326,51	0	0
6	Bantimurung	8.199	409,94	2.802,00	2.802,00	0	0
7	Simbang	15.104	753,99	7.711,87	7.711,87	0	0
8	Mandai	2.461	123,40	4.340,98	4.340,98	0	2920,00
9	Moncongloe	7.397	369,15	8.910,15	8.910,15	0	1798,00
10	Tanralili	1.146	58,55	1.929,63	1.929,63	0	0
11	Tompobulu	78.529	3921,58	45.119,07	45.110,07	0	0
12	Camba	2.469	123,40	1.666,34	1.666,34	0	0
13	Cenrana	5.326	265,62	1.469,99	1.469,99	0	0
14	Mallawa	1.407	70,07	3.002,60	3.002,60	0	0
JUMLAH		145.587	7.273	91.059,42	91.050,42	-	4.718,00



Tabel 5.17
Produksi Daging Ternak Besar dan Kecil Menurut Kecamatan dan Jenis Ternak
di Kabupaten Maros Tahun 2020

NO	KECAMATAN	SAPI PERAH	SAPI POTONG	KERBAU	KUDA	KAMBING	DOMBA	BABI
1	Maros Baru	0,00	18.750	67	120	2.096	0,00	0,00
2	Turikale	0,00	601.439	2.138	3.847	67.234	0,00	0,00
3	Marusu	0,00	20.863	74	134	2.332	0,00	0,00
4	Bontoa	0,00	62.060	221	397	6.938	0,00	0,00
5	Lau	0,00	40.141	142	257	4.487	0,00	0,00
6	Bantimurung	0,00	15.053	53	97	1.682	0,00	0,00
7	Simbang	0,00	55.987	200	358	6.259	0,00	0,00
8	Mandai	0,00	10.564	37	68	1.181	0,00	0,00
9	Moncongloe	0,00	55.458	197	354	6.199	0,00	0,00
10	Tanralili	0,00	109.861	391	703	12.281	0,00	0,00
11	Tompobulu	0,00	9.005	32	57	1.006	0,00	0,00
12	Camba	0,00	73.944	263	473	8.266	0,00	0,00
13	Cenrana	0,00	18.572	66	119	2.076	0,00	0,00
14	Mallawa	0,00	21.919	77	140	2.451	0,00	0,00
JUMLAH		0,00	1.113.616	3.958	7.124	124.488	0,00	0,00

Sumber Data : Dinas Pertanian Kab. Maros

Tabel 5.18
Populasi Unggas Menurut Kecamatan dan Jenis unggas di Kabupaten Maros Tahun 2020

NO	KECAMATAN	AYAM KAMPUNG	AYAM PETELUR	AYANM PEDAGING	ITIK	ITIK MANILA
1	Maros Baru	144.144	58.104	1.797.874	31.209	177
2	Turikale	139.949	42.173	1.414.023	26.112	99
3	Marusu	294.463	30.499	5.552.869	39.007	469
4	Bontoa	91.611	350.502	757.676	18.821	625
5	Lau	55.393	134.100	1.801.727	46.903	184
6	Bantimurung	200.416	0,00	1.245.670	36.170	526
7	Simbang	189.393	48.174	4.063.197	28.985	100
8	Mandai	145.324	119.777	1.806.437	33.942	158
9	Moncongloe	136.297	314.509	10.308.011	22.128	474
10	Tanralili	142.048	42.806	1.435.233	26.504	100
11	Tompobulu	1.837.022	1.538.639	34.191.589	497.134	99
12	Camba	45.543	42.485	26.200	55.886	158
13	Cenrana	38.725	108.073	522.240	19.210	342
14	Mallawa	134.056	41.096	471.728	33.423	91
JUMLAH		3.594.384	2.870.937	65.394.474	915.434	3.602

Sumber Data : Dinas Pertanian Kab. Maros



Tabel 5.19

Jumlah Ternak yang di potong menurut jenis ternak di Kabupaten Maros Tahun 2020

No	Jenis Ternak	Ternak yang di potong	Produksi	
			Daging (Kg)	Telur (Kg)
1	Sapi	4.271	592.549	
2	Kerbau	19	2.107	
3	Kuda	32	3.791	
4	Kambing	4.351	66.731	
5	Ayam Buras			1.115.789
6	Ayam Petelur			16.226.500
7	Itik			3.243.205
8	Manila			189.842
	Jumlah	8.673	665.178	20.775.336

Sumber Data : Dinas Pertanian Kab. Maros

5.4. PERTANIAN

Tabel 5.20

Produksi padi sawah, padi ladang, jagung, kedelai, kacang tanah, ubi kayu, ubi jalar menurut kecamatan di Kabupaten Maros tahun 2020

No	Kecamatan	Padi Sawah	Padi Ladang	Jagung	Kedelai	Kacang Tanah	Ubi Kayu	Ubi Jalar
1	Maros Baru	14.113,84	0,00	16,50	0,00	0,00	-	108,00
2	Turikale	13.297,95	0,00	33,00	0,00	0,00	25,60	480,00
3	Marusu	4.655,00	0,00	6,50	0,00	15,18	-	-
4	Bontoa	22.971,00	0,00	0,00	0,00	0,00	-	-
5	L a u	28.047,52	0,00	48,12	0,00	0,00	-	-
6	Bantimurung	54.013,58	0,00	132,00	190,00	2,40	-	3.840,00
7	Simbang	29.779,64	0,00	666,75	119,68	250,00	48,00	12.960,00
8	Mandai	17.539,20	72,00	200,00	0,00	2,40	336,00	1.824,00
9	Moncongloe	12.796,71	257,00	4242,58	0,00	16,98	12.392,10	4.642,50
10	Tanralili	25.790,57	1332,00	7159,68	0,00	39,29	1.271,03	1.868,80
11	Tompobulu	26.132,33	4426,72	34981,60	273,00	434,70	5.606,40	5.472,00
12	Camba	19.754,00	1274,00	2100,00	0,00	210,00	39,20	996,80
13	Cenrana	20.644,80	1499,04	1519,40	0,00	1495,91	1.648,90	971,20
14	Mallawa	17.902,40	73,80	32624,00	0,00	380,00	345,60	1.344,00
	Jumlah	307.438,54	8.934,56	83.730,13	582,68	2.846,86	21.712,83	34.507,30

Sumber Data : Dinas Pertanian Kab. Maros



Tabel 5.21
Luas Panen Tanaman Sayuran Menurut Kecamatan dan Jenis Sayuran di Kabupaten Maros Tahun 2020

No	Kecamatan	Bawang Merah	Cabai Besar	Cabai Rawit	Tomat	Kangkung	Terong	Ketimun	Petsai	Jamur
1	Maros Baru	0,00	0,00	3,00	3,00	12,00	3,00	0,00	0,00	0,00
2	Turikale	0,00	0,00	2,00	0,00	3,00	2,00	1,00	0,00	0,00
3	Marusu	0,00	0,00	0,00	1,00	7,00	0,00	0,00	0,00	0,00
4	Bontoa	0,00	0,00	0,00	0,00	0,00	0,00	0,00	0,00	650,00
5	L a u	0,00	0,00	0,00	0,00	3,00	0,00	0,00	0,00	0,00
6	Bantimurung	0,00	0,00	5,00	0,00	5,00	3,00	1,00	0,00	0,00
7	Simbang	0,00	0,00	11,00	0,00	105,00	0,00	0,00	0,00	16.511,00
8	Mandai	2,00	0,00	2,00	0,00	0,00	0,00	0,00	0,00	168,00
9	Moncongloe	1,00	0,00	0,00	2,00	26,00	4,00	3,00	0,00	0,00
10	Tanralili	0,00	0,00	311,00	1,00	21,00	6,00	13,00	0,00	0,00
11	Tompobulu	0,00	0,00	11,00	0,00	7,00	4,00	3,00	0,00	0,00
12	Camba	7,00	0,00	30,00	45,00	2,00	14,00	21,00	0,00	0,00
13	Cenrana	0,00	0,00	20,00	9,00	0,00	8,00	24,00	11,00	0,00
14	Mallawa	0,00	0,00	39,00	24,00	16,00	30,00	31,00	0,00	0,00
Jumlah		10,00	0,00	434,00	85,00	207,00	74,00	97,00	11,00	17329,00

Sumber Data : Dinas Pertanian Kab. Maros



Tabel 5.22

Produksi Tanaman Sayuran Menurut Kecamatan dan Jenis Sayuran di Kabupaten Maros Tahun 2020

No	Kecamatan	Bawang Merah	Cabai Besar	Cabai Rawit	Tomat	Kangkung	Terong	Ketimun	Petsai	Jamur
1	Maros Baru	0,00	0,00	6,00	4,00	31,00	3,00	0,00	0,00	0,00
2	Turikale	0,00	0,00	97,00	10,00	6,00	10,00	5,00	0,00	0,00
3	Marusu	0,00	0,00	0,00	0,00	21,00	0,00	0,00	0,00	0,00
4	Bontoa	0,00	0,00	0,00	0,00	0,00	0,00	0,00	0,00	1080,00
5	L a u	0,00	0,00	0,00	0,00	32,00	0,00	390,00	0,00	0,00
6	Bantimurung	150,00	79,00	20,00	0,00	21,00	24,00	20,00	0,00	0,00
7	Simbang	7,00	0,00	67,00	0,00	532,00	0,00	0,00	0,00	5055,00
8	Mandai	0,00	0,00	4,00	0,00	0,00	0,00	0,00	0,00	577,00
9	Moncongloe	0,00	0,00	534,00	120,00	2546,00	490,00	6,00	0,00	0,00
10	Tanralili	0,00	0,00	1228,00	0,00	1592,00	42,00	638,00	0,00	0,00
11	Tompobulu	0,00	0,00	132,00	0,00	133,00	68,00	85,00	0,00	0,00
12	Camba	45,00	8747,00	392,00	1802,00	53,00	87,00	200,00	0,00	0,00
13	Cenrana	0,00	7128,00	1668,00	390,00	0,00	685,00	2765,00	644,00	0,00
14	Mallawa	300,00	2130,00	865,00	412,00	61,00	279,00	546,00	0,00	0,00
Jumlah		502,00	18.084,00	5.013,00	2.738,00	5.028,00	1.688,00	4.655,00	644,00	6.712,00

Sumber Data : Dinas Pertanian Kab. Maros



Tabel 5.23
Produksi Buah-buahan Menurut Kecamatan dan Jenis Buah
di Kabupaten Maros Tahun 2020

No	Kecamatan	Mangga	Durian	Jeruk	Pisang	Pepaya	Nanas	Lainnya
1	Maros Baru	630,00	0,00	35,00	148,00	25,00	0,00	0,00
2	Turikale	-	0,00	8,00	42,00	9,00	0,00	0,00
3	Marusu	-	0,00	0,00	0,00	0,00	0,00	0,00
4	Bontoa	-	0,00	0,00	169,00	0,00	0,00	0,00
5	L a u	50,00	0,00	0,00	22,00	60,00	0,00	0,00
6	Bantimurung	890,00	0,00	0,00	6.935,00	91,00	0,00	0,00
7	Simbang	3.993,00	0,00	0,00	1.386,00	43,00	0,00	0,00
8	Mandai	1.298,00	0,00	0,00	233,00	187,00	40,00	0,00
9	Moncongloe	-	0,00	0,00	268.020,00	-	4,00	0,00
10	Tanralili	2.690,00	0,00	0,00	54.321,00	31,00	15,00	0,00
11	Tompobulu	28.837,00	9,00	0,00	1.134,00	97,00	0,00	0,00
12	Camba	22.580,00	1.698,00	0,00	8.114,00	228,00	102,00	0,00
13	Cenrana	17.588,00	156,00	0,00	757,00	266,00	335,00	0,00
14	Mallawa	10.267,00	1.946,00	0,00	1.492,00	1.180,00	111,00	0,00
Jumlah		88.823,00	3.809,00	43,00	342.773,00	2.217,00	607,00	-

Sumber Data : Dinas Pertanian Kab. Maros

Tabel 5.24
Luas Jumlah Menurut Kecamatan dan Jenis Tanaman di Kabupaten Maros Tahun 2020

No	Kecamatan	Jambu	Aren	Kapuk	Pala
1	Maros Baru	0,00	0,00	0,00	0,00
2	Turikale	0,00	0,00	0,00	0,00
3	Marusu	0,00	0,00	0,00	0,00
4	Bontoa	0,00	0,00	0,00	0,00
5	L a u	0,00	0,00	0,00	0,00
6	Bantimurung	8,00	10,00	4,00	0,00
7	Simbang	20,00	32,00	6,00	0,00
8	Mandai	6,00	0,00	0,00	0,00
9	Moncongloe	15,00	24,00	0,00	0,00
10	Tanralili	89,00	10,00	19,00	3,00
11	Tompobulu	35,00	46,00	10,00	11,00
12	Camba	16,00	33,00	10,00	25,00
13	Cenrana	13,00	52,00	8,00	4,00
14	Mallawa	27,00	40,00	10,00	0,00
Jumlah		229,00	247,00	67,00	43,00

Sumber Data : Dinas Pertanian Kab. Maros



BAB VI PELAYANAN PUBLIK

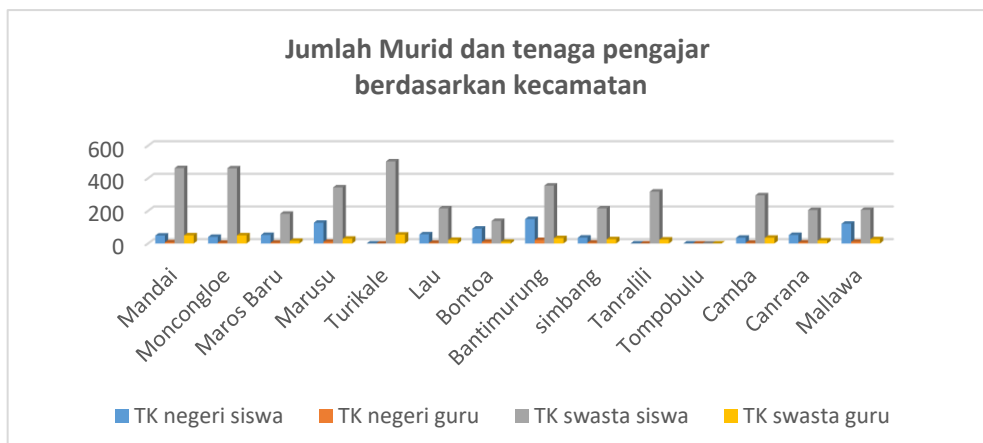
6.1. PENDIDIKAN

Tabel 6.1
Jumlah Murid TK Berdasarkan Tingkat Pendidikan menurut Kecamatan berdasarkan Jenis kelaminnya Kabupaten Maros Tahun 2020

NO	KECAMATAN	TK NEGERI				TK SWASTA				PENERIMA KPS/KI	
		Siswa		Guru		Siswa		Guru		L	P
		L	P	L	P	L	P	L	P		
1	Mandai	22	26	0	7	223	239	0	50		
2	Moncongloe	24	16	0	4	222	239	2	48		
3	Maros Baru	33	19	0	5	102	80	0	16		
4	Marusu	65	62	0	10	193	151	0	29		
5	Turikale	0	0	0	0	261	242	0	54		
6	Lau	30	26	0	4	107	108	0	22		
7	Bontoa	46	45	3	7	68	70	0	10		
8	Bantimurung	79	71	3	18	185	170	0	33		
9	simbang	21	15	0	5	112	103	1	25		
10	Tanralili	0	0	0	0	179	139	0	24		
11	Tomopobulu	0	0	0	0	0	0	0	0		
12	Camba	18	17	1	3	148	147	0	35		
13	Canrana	25	27	1	5	102	103	0	18		
14	Mallawa	62	59	0	10	103	103	2	24		
Jumlah		425	383	8	78	2.005	1.894	5	388		

Sumber Data : Dinas Pendidikan Kab. Maros

Gambar 6.1



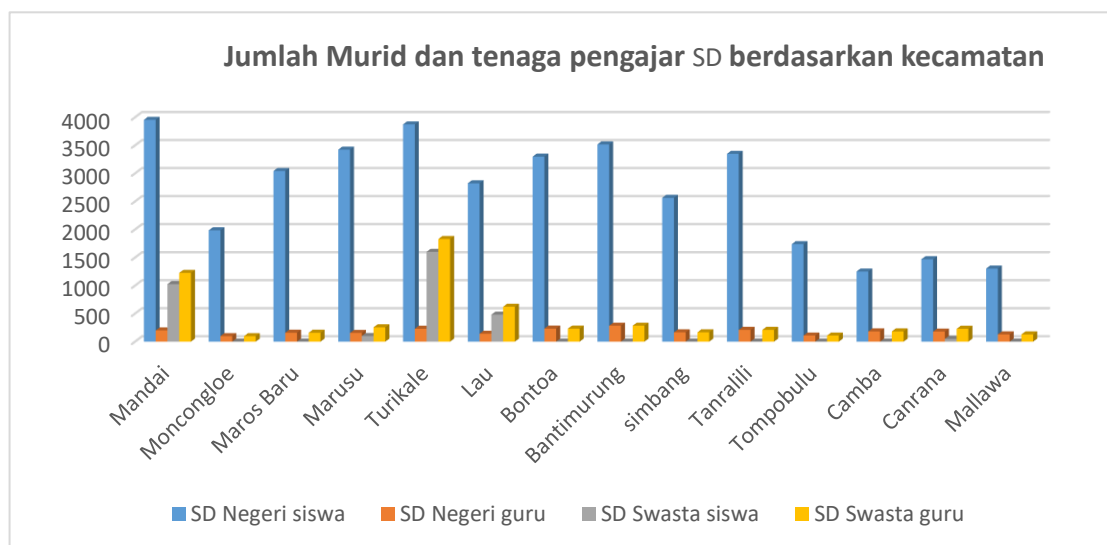


Tabel 6.2
Jumlah Murid SD berdasarkan tingkat pendidikan, kecamatan dan jenis kelamin
Kabupaten Maros tahun 2021

NO	KECAMATAN	SD NEGERI				SD SWASTA				PENERIMA KPS/KI	
		Siswa		Guru		Siswa		Guru		L	P
		L	P	L	P	L	P	L	P		
1	Mandai	2.052	1.902	40	160	554	472	12	58		
2	Moncongloe	1.008	977	25	73	0	0	0	0		
3	Maros Baru	1.620	1.422	42	117	0	0	0	0		
4	Marusu	1.759	1.664	51	104	57	43	0	6		
5	Turikale	2.065	1.808	40	189	872	729	20	66		
6	Lau	1.473	1.350	27	114	258	223	6	21		
7	Bontoa	1.734	1.564	74	158	0	0	0	0		
8	Bantimurung	1.782	1.734	90	194	0	0	0	0		
9	simbang	1.362	1.201	44	122	0	0	0	0		
10	Tanralili	1.712	1.636	55	155	0	0	0	0		
11	Tompobulu	908	830	37	71	0	0	0	0		
12	Camba	636	614	65	117	0	0	0	0		
13	Canrana	805	664	61	118	25	25	2	8		
14	Mallawa	661	641	47	82	0	0	0	0		
Jumlah		19.577	18.007	698	1.774	1.766	1.492	40	159		

Sumber Data : Dinas Pendidikan Kab. Maros

Gambar 6.2



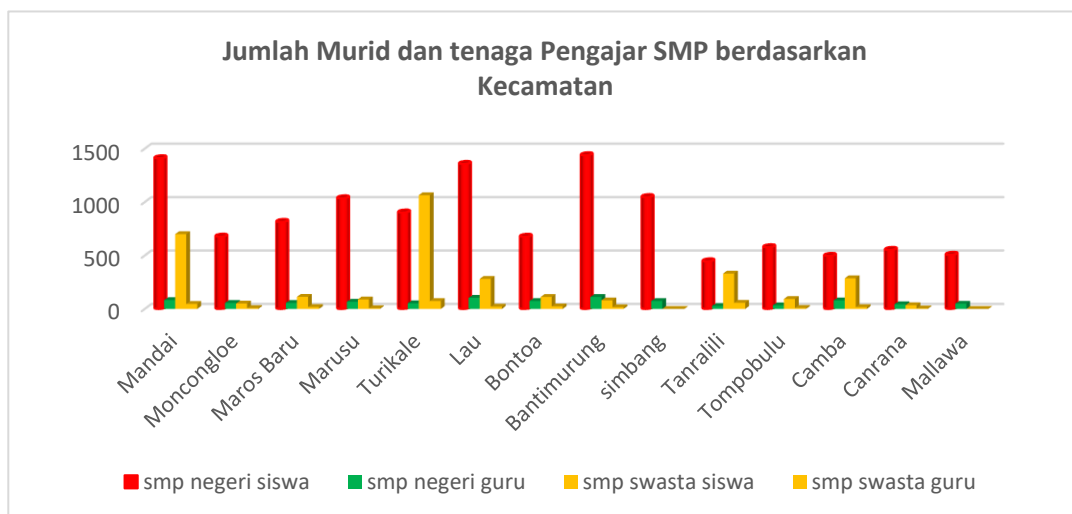


Tabel 6.3
Jumlah Siswa SMP berdasarkan Tingkat Pendidikan, Kecamatan dan Jenis Kelamin
Kabupaten Maros Tahun 2020

NO	KECAMATAN	SMP NEGERI				SMP SWASTA				PENERIMA KPS/KI	
		Siswa		Guru		Siswa		Guru		L	P
		L	P	L	P	L	P	L	P		
1	Mandai	690	721	15	68	256	444	10	37		
2	Moncongloe	332	345	22	34	22	29	4	4		
3	Maros Baru	367	448	16	40	88	25	7	11		
4	Marusu	522	514	29	38	50	39	2	5		
5	Turikale	395	508	9	44	562	503	30	44		
6	Lau	655	703	32	72	121	160	6	15		
7	Bontoa	326	350	32	42	67	45	6	18		
8	Bantimurung	736	703	41	71	52	28	4	12		
9	simbang	511	536	26	48	0	0	0	0		
10	Tanralili	201	245	8	19	174	157	18	39		
11	Tompobulu	277	301	16	18	60	33	2	7		
12	Camba	230	267	38	42	177	110	8	9		
13	Canrana	271	282	21	23	16	19	1	4		
14	Mallawa	274	233	22	27	0	0	0	0		
Jumlah		5.787	6.156	327	586	1.645	1.592	98	205		

Sumber Data : Dinas Pendidikan Kab. Maros

Gambar 6.3



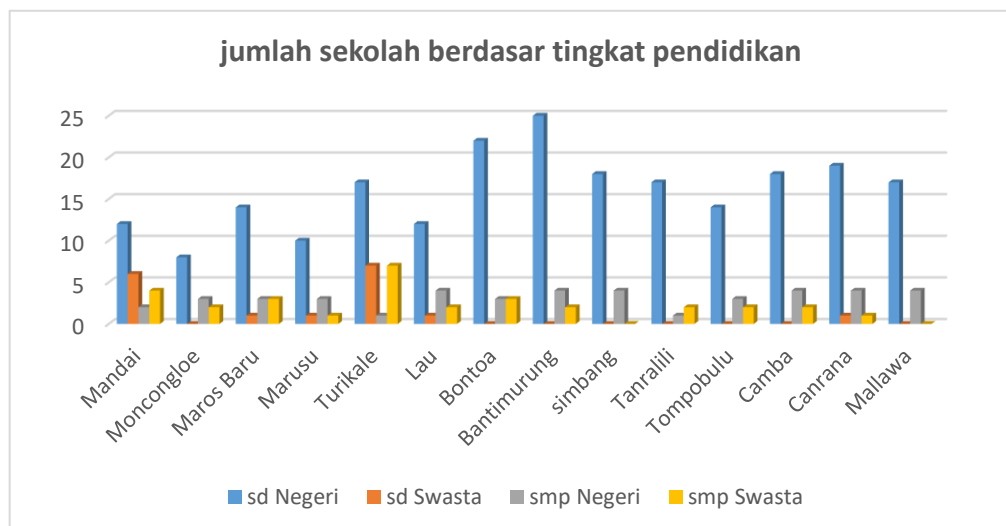


Tabel 6.4
Jumlah Sekolah Berdasarkan Tingkat Pendidikan Menurut Kecamatan
Kabupaten Maros Tahun 2020

NO	KECAMATAN	JUMLAH SEKOLAH						PENERIMA KPS/KI	
		TK		SD		SMP		L	P
		Negeri	Swasta	Negeri	Swasta	Negeri	Swasta		
1	Mandai	1	13	12	6	2	4		
2	Moncongloe	1	14	8	0	3	2		
3	Maros Baru	1	6	14	1	3	3		
4	Marusu	2	9	10	1	3	1		
5	Turikale	0	16	17	7	1	7		
6	Lau	1	6	12	1	4	2		
7	Bontoa	2	3	22	0	3	3		
8	Bantimurung	3	9	25	0	4	2		
9	simbang	1	8	18	0	4	0		
10	Tanralili	0	8	17	0	1	2		
11	Tompobulu	0	0	14	0	3	2		
12	Camba	1	12	18	0	4	2		
13	Canrana	1	6	19	1	4	1		
14	Mallawa	3	7	17	0	4	0		
Jumlah		17	117	223	17	43	31		

Sumber Data : Dinas Pendidikan Kab. Maros

Gambar 6.4





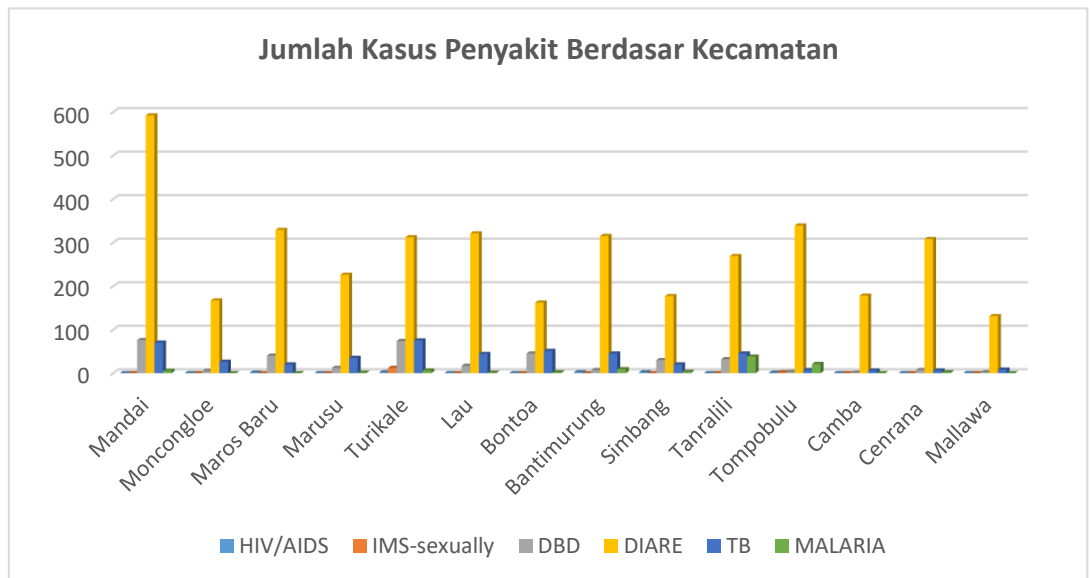
6.2. KESEHATAN

Tabel 6.5
Jumlah kasus HIV/AIDS, IMS, DBD, Diare, TB dan Malaria Menurut Kecamatan
Kabupaten Maros Tahun 2020

No	KECAMATAN	HIV/AIDS	IMS- sexually	DBD	DIARE	TB	MALARIA
1	Mandai	0	0	76	592	70	5
2	Moncongloe	0	0	5	167	26	0
3	Maros Baru	1	0	40	329	20	0
4	Marusu	0	0	12	226	35	1
5	Turikale	2	12	74	312	75	6
6	Lau	0	0	17	321	44	1
7	Bontoa	0	0	45	162	51	2
8	Bantimurung	2	0	7	315	45	9
9	Simbang	2	0	30	177	20	3
10	Tanralili	0	0	32	269	45	38
11	Tompobulu	1	2	3	339	7	21
12	Camba	0	0	1	178	6	0
13	Cenrana	0	0	7	308	6	2
14	Mallawa	0	0	2	131	8	0
Jumlah		8	14	351	3826	458	88

Sumber Data : Dinas Kesehatan Kab. Maros

Gambar 6.5





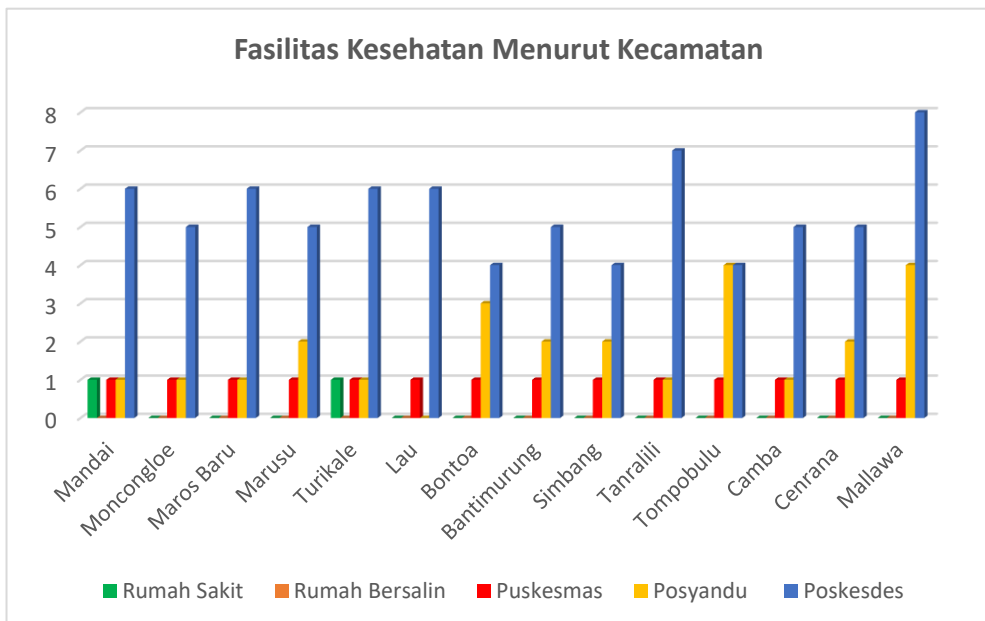
Tabel 6.6

Jumlah Fasilitas Kesehatan Menurut Kecamatan Kabupaten Maros Tahun 2020

No	Kecamatan	Rumah Sakit	Rumah Bersalin	Puskesmas	Posyandu	Klinik/ Balai Kesehatan	Poskesdes	Apotik
1	Mandai	1	0	1	1		6	
2	Moncongloe	0	0	1	1		5	
3	Maros Baru	0	0	1	1		6	
4	Marusu	0	0	1	2		5	
5	Turikale	1	0	1	1		6	
6	Lau	0	0	1	0		6	
7	Bontoa	0	0	1	3		4	
8	Bantimurung	0	0	1	2		5	
9	Simbang	0	0	1	2		4	
10	Tanralili	0	0	1	1		7	
11	Tompobulu	0	0	1	4		4	
12	Camba	0	0	1	1		5	
13	Cenrana	0	0	1	2		5	
14	Mallawa	0	0	1	4		8	
Jumlah		2	0	14	25	0	76	0

Sumber Data : Dinas Kesehatan Kab. Maros

Gambar 6.6





Tabel 6.7
Jumlah Fasilitas Kesehatan Menurut Kecamatan Kabupaten Maros Tahun 2020

No	Kecamatan	Tenaga Medis	Tenaga Keperawatan	Tenaga Kebidanan	Tenaga Kefarmasian	Tenaga Kesehatan Masyarakat	Dokter Umum	Dokter spesialis	Dokter Gigi
1	Mandai	tenaga medis adalah semua dokter	18	24	6	6	2	0	2
2	Moncongloe		8	14	3	5	3	0	2
3	Maros Baru		10	11	6	6	4	0	1
4	Marusu		6	17	3	6	1	0	3
5	Turikale		15	13	3	3	3	0	3
6	Lau		14	13	6	3	4	0	2
7	Bontoa		12	13	4	3	2	0	2
8	Bantimurung		13	21	4	6	3	0	2
9	Simbang		10	10	3	4	2	0	2
10	Tanralili		11	16	2	5	2	0	1
11	Tompobulu		12	13	3	2	2	0	2
12	Camba		8	9	2	2	3	0	0
13	Cenrana		3	10	2	4	2	0	1
14	Mallawa		6	9	2	0	2	0	1
	RS Salewangan		244	45	33	6	12	38	8
	Rs Doso Sarjito		45	18	4	3	2	20	3
Jumlah			435	256	86	64	49	58	35

Sumber Data : Dinas Kesehatan Kab. Maros

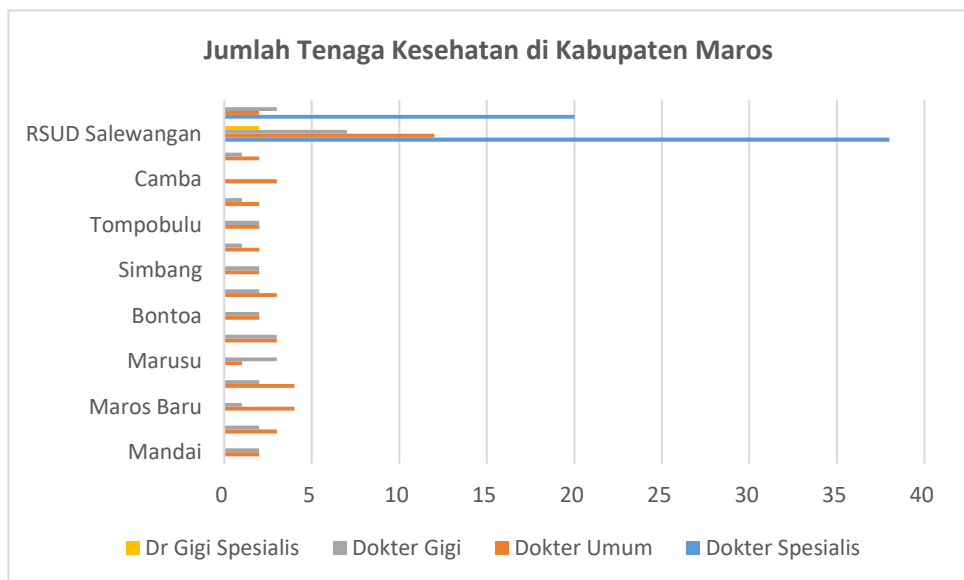


Tabel 6.8

Jumlah dokter spesialis, dokter umum dan dokter gigi menurut sarana pelayanan kesehatan dan kecamatan kabupaten maros tahun 2020

No	Unit Kerja	Dokter Spesialis	Dokter Umum	Dokter Gigi	Dr Gigi Spesialis
1	Mandai	0	2	2	0
2	Moncongloe	0	3	2	0
3	Maros Baru	0	4	1	0
4	Lau	0	4	2	0
5	Marusu	0	1	3	0
6	Turikale	0	3	3	0
7	Bontoa	0	2	2	0
8	Bantimurung	0	3	2	0
9	Simbang	0	2	2	0
10	Tanralili	0	2	1	0
11	Tompobulu	0	2	2	0
12	Cenrana	0	2	1	0
13	Camba	0	3	0	0
14	Mallawa	0	2	1	0
	RSUD Salewangan	38	12	7	2
	RS Dr. Dodi Sarjito	20	2	3	0
Jumlah		58	49	34	2

Gambar 6.7





Tabel 6.9
Jumlah Kasus Balita Gizi Buruk Berdasarkan Kecamatan
Kabupaten Maros Tahun 2020

No	Kecamatan	Kasus balita gizi buruk 2020			
		Jumlah Ditemukan		Mendapat Perawatan	
		L	P	L	P
1	Mandai	0	0	0	0
2	Moncongloe	1	3	1	3
3	Maros Baru	0	0	0	0
4	Lau	0	0	0	0
5	Marusu	0	0	0	0
6	Turikale	1	3	1	3
7	Bontoa	0	0	0	0
8	Bantimurung	1	0	1	0
9	Simbang	0	0	0	0
10	Tanralili	0	0	0	0
11	Tompobulu	0	0	0	0
12	Cenrana	0	0	0	0
13	Camba	0	0	0	0
14	Mallawa	0	0	0	0
Jumlah		3	6	3	6

Sumber Data : Dinas Kesehatan Kab.Maros

Tabel 6.10
Jumlah Posyandu Menurut Strata dan Kecamatan Kabupaten Maros Tahun 2020

No	Kecamatan	Starata Posyandu 2020				Posyandu Aktif
		Pratama	Madya	Purnama	Mandiri	
1	Mandai	0	8	17	2	19
2	Moncongloe	0	6	13	1	14
3	Maros Baru	0	27	3	0	3
4	Lau	0	0	25	0	25
5	Marusu	5	12	5	0	5
6	Turikale	0	2	27	2	29
7	Bontoa	0	32	4	2	6
8	Bantimurung	0	5	34	1	35
9	Simbang	5	8	16	1	17
10	Tanralili	0	30	8	2	10
11	Tompobulu	0	18	18	0	18
12	Cenrana	0	18	8	0	8
13	Camba	4	16	0	0	0
14	Mallawa	0	25	6	0	6
Jumlah		14	207	184	11	195



Tabel 6.11
Jumlah Kunjungan Rawat Jalan, Rawat Inap dan Kunjungan Gangguan Jiwa
di Sarana Pelayanan Kesehatan Kabupaten Maros Tahun 2020

NO	Jumlah Kunjungan				Kunjungan Gangguan		
	Sarana Pelayanan Kesehatan	Rawat Jalan		Rawat Inap		Jumlah	
		L	P	L	P	L	P
1	Mandai	0	0	0	0	0	0
2	Moncongloe	0	0	0	0	0	0
3	Maros Baru	0	0	0	0	0	0
4	Lau	79	39	0	0	79	39
5	Marusu	0	0	0	0	0	0
6	Turikale	0	0	0	0	0	0
7	Bontoa	0	0	0	0	0	0
8	Bantimurung	0	0	0	0	0	0
9	Simbang	0	0	0	0	0	0
10	Tanralili	0	0	0	0	0	0
11	Tompobulu	0	0	0	0	0	0
12	Cenrana	0	0	0	0	0	0
13	Camba	0	0	0	0	0	0
14	Mallawa	0	0	0	0	0	0
Jumlah		79	39	0	0	79	39

Sumber Data : Dinas Kesehatan Kab.Maros



6.3. PERPUSTAKAAN

Tabel 6.12
Jumlah Buku berdasarkan jenis Perpustakaan Kabupaten Maros Tahun 2020

NO	JENIS PERPUSTAKAAN	JUMLAH	JUMLAH BUKU		JUMLAH PENGUNJUNG	
			JUDUL	JUMLAH KOLEKSI	Laki - Laki	Perempuan
	Perpustakaan Keliling	1	700	700	748	1.172
	Perpustakaan Kantor Bupati	1	2.000	2.000	308	484
	Pojok Baca Bandara	1	350	350	2.737	1.751
	LAPAS Anak	1	200	200	2.889	51
2	Perpustakaan Masjid	100	6.200	6.200	17.389	14.780
3	Perpustakaan Sekolah					
	Perpustakaan Sekolah SD	156	101.017	133.744	18.958	20.533
	Perpustakaan Sekolah SMP	35	84.807	160.621	70.513	62.189
4	Perpustakaan Daerah/Kelurahan	79	55.998	109.250	5.231	7.231
JUMLAH		375	263402	443740	126.012	116.358

Sumber Data : Dinas Perpustakaan & Kearsipan Kab. Maros



6.4. PERHUBUNGAN

Tabel 6.13
Sarana Lalu Lintas Berdasarkan Kecamatan Kabupaten Maros Tahun 2020

NO	Kecamatan	PEMBANGUNAN SARANA DAN PRASARANA											
		Rambu Lalu Lintas	Traffic Light	Warning Light	Halte Bus	Cebra Cross	Barrier Road	Cermin Tikungan	Markas Jalan	Zona Selamat Sekolah	Guadrail (unit)	Deliniator (Buah)	Papan Rawan Kecelakaan
1	Mandai	255	1	8	5	7	0	3	0	0	0	0	5
2	Camba	0	0	0	0	0	0	0	0	0	0	0	0
3	Bantimurung	0	0	0	2	0	0	0	0	0	0	0	6
4	Maros Baru	58	0	0	0	6	0	0	0	1	0	0	0
5	Bontoa	38	0	0	0	0	0	0	0	0	0	0	2
6	Mallawa	0	0	0	0	0	0	0	0	0	43	64	0
7	Tanralili	200	0	8	5	0	0	2	0	0	36	0	0
8	Marusu	200	0	0	0	0	0	1	0	0	0	0	0
9	Simbang	50	0	0	0	0	0	0	0	0	0	0	0
10	Cenrana	0	0	0	0	0	0	0	0	0	0	0	0
11	Tompobulu	0	0	0	0	0	0	0	0	0	0	0	0
12	L A U	8	0	1	0	3	0	0	163	1	0	0	0
13	Moncongloe	140	0	3	3	0	0	7	2.222	0	0	0	0
	Turikale	162	3	2	1	9	151	2	4.593	1	0	0	0
	JUMLAH	1.111	4	22	16	25	151	15	6.978	3	79	64	13

Sumber Data : Dinas Perhubungan Kab. Maros



6.1. PEKERJAAN UMUM

Tabel 6.14
Jenis Permukaan Jalan Berdasarkan Kecamatan Kabupaten Maros Tahun 2020

NO	KECAMATAN	JENIS PERMUKAA JALAN				
		ASPAL	BETON	TELFORD/SIRTU	TANAH	JUMLAH
1	Mandai	15,08	42,17	0,60	0,23	58,08
2	Moncongloe	13,42	28,01	5,35	1,00	47,78
3	Maros Baru	4,20	35,86	2,13	0,00	42,19
4	Marusu	7,10	29,15	0,60	0,00	36,85
5	Turikale	22,29	40,55	0,55	1,49	64,88
6	Lau	7,35	20,00	0,32	0,00	27,67
7	Bontoa	12,50	35,26	0,30	0,00	48,06
8	Bantimurung	3,20	74,19	1,70	1,80	80,89
9	simbang	5,87	63,59	7,19	2,83	79,48
10	Tanralili	19,46	62,25	12,55	9,71	103,97
11	Tompobulu	8,26	73,75	20,82	20,54	123,37
12	Camba	0,00	69,15	8,80	28,50	106,45
13	Canrana	3,52	44,44	7,90	13,46	69,32
14	Mallawa	4,80	73,89	27,17	37,32	143,18
JUMLAH		127,05	692,26	95,98	116,88	1.032,17

Sumber Data : Dinas PU&PR Kab. Maros



Tabel 6.15
Jenis Jembatan, Kondisi Jembatan Berdasarkan Kecamatan Kabupaten Maros Tahun 2020

NO	KECAMATAN	JENIS JEMBATAN		KONDISI				PANJANG (m)	LEBAR (m)	JENIS PERMUKAAN JEMBATAN
		JEMBATAN KAB/KOTA	JEMBATAN DESA	BAIK	RUSAK RINGAN	RUSAK SEDANG	RUSAK BERAT			
1	Mandai	Permanen	-	3	1	5	1	82,5	3,0 - 7,5	Beton
2	Moncongloe	Permanen	-	14	0	4	0	196	4,0 - 12	Beton
3	Maros Baru	Permanen	-	12	3	5	5	340	3,0 - 5	Beton
4	Marusu	Permanen	-	0	2	1	0	22,5	3,5 - 5	Beton
5	Turikale	Permanen	-	6	1	2	2	196	3,5 - 7	Beton
6	Lau	Permanen	-	3	1	2	0	40,5	4,0 - 5	Beton
7	Bontoa	Permanen	-	8	5	5	8	339	3,0 - 7	Beton
8	Bantimurung	Permanen	-	30	1	13	5	633	3,5 - 7	Beton
9	timbang	Permanen	-	10	1	8	2	299,5	3,0 - 7,5	Beton
10	Tanralili	Permanen	-	20	4	8	1	571	3,0 - 8	Beton
11	Tompobulu	Permanen	-	28	0	2	6	631	3,0 - 15	Beton
12	Camba	Permanen	-	7	3	9	6	383	3,0 - 5,5	Beton
13	Canrana	Permanen	-	8	4	7	4	466,5	3,0 - 5	Beton
14	Mallawa	Permanen	-	5	0	5	2	180,5	3,0 - 6	Beton
JUMLAH				154	26	76	42	4381		

Sumber Data : Dinas PU & PR Kab. Maros



Tabel 6.16
Jenis Lampu, Kondisi Lampu, dan Jenis Tiang Berdasarkan Kecamatan Kabupaten Maros Tahun 2020

NO	WILAYAH	URAIAN	JENIS LAMPU		KONDISI	JUMLAH LAMPU	JENIS TIANG
			TIPE	DAYA			
1	Mandai	-	-	-	-	-	-
2	Moncongloe	Lampu Jalan Dalam Kota Moncongloe (Balapati, Puskesmas)	LED	90 watt	baik	29	beton existing
3	Maros Baru	-	-	-	-	-	-
4	Marusu	Lampu Jalan Kampala - Bontomatene	LED	90 watt	baik	42	beton existing
5	Turikale	Lampu Sekitar Kompleks Kantor Bupati	LED	120 watt	baik	12	galvanis
			LED	150 watt	baik	16	galvanis
6	Lau	-	-	-	-	-	-
7	Bontoa	Lampu Jalan Panjalingan - Cambaya	LED	100 watt	baik	96	beton existing
		Lampu Jalan Salenrang - Batunapara	LED	120 watt	baik	30	beton existing
8	Bantimurung	Lampu Jalan Bontoleko - Nipa	LED	100 watt	baik	23	beton existing
9	Simbang	Lampu Jalan Bontoleko - Nipa	LED	100 watt	baik	31	beton existing
10	Tanralili	Lampu Jalan Carangki - Pucak, Carangki - Pattontongan	LED	100 watt	baik	142	beton existing
11	Tompobulu	Lampu Jalan Sabantang - Masale, Damma - Mangempang, Palaka	LED	90 watt	baik	133	beton existing
12	Camba	-	-	-	-	-	-
13	Canrana	-	-	-	-	-	-
14	Mallawa	-	-	-	-	-	-

Sumber Data : Dinas PU & PR Kab. Maros



Tabel 6.17
Kondisi Jalan dan Panjang Jalan Kabupaten Maros Tahun 2020

NO	KECAMATAN	PANJANG JALAN (KM) DAN KONDISI JALAN			
		BAIK	SEDANG	RUSAK	RUSAK BERAT
1	Mandai	48,99	8,66	0,2	0,23
2	Moncongloe	34,93	6,5	4,35	2
3	Maros Baru	33,46	6,3	1	1,43
4	Marusu	27,25	8,4	1	0,2
5	Turikale	59,73	2,76	0,35	2,04
6	Lau	26,35	0,6	0,4	0,32
7	Bontoa	42,66	3,4	1,7	0,3
8	Bantimurung	60,89	15,1	2	2,9
9	simbang	58,68	9,38	1,6	9,82
10	Tanralili	69,12	12	1,41	21,45
11	Tompobulu	65,36	10,97	10,36	36,69
12	Camba	61,64	5,51	7,76	31,54
13	Canrana	31,8	18,1	5,93	13,49
14	Mallawa	65,9	12,39	17,4	47,48

Sumber Data : Dinas PU & PR Kab. Maros



6.2. TEKNOLOGI KOMUNIKASI DAN INFORMATIKA

Tabel 6.18
Jumlah Menara Berdasarkan Lokasi dan Tinggi Tower Kabupaten Maros Tahun 2020

NO.	NAMA PEMILIK MENARA	NAMA SITE	TINGGI TOWER (M)
1	TELKOMSEL	Maros Mandai	42
2	TELKOMSEL	semen Bosowa	72
3	TELKOMSEL	Camba	72
4	TELKOMSEL	Balocci	72
5	TELKOMSEL	Konselindo Maros	72
6	TELKOMSEL	Mallawa	72
7	TELKOMSEL	Bantimurung	72
8	TELKOMSEL	Kariango	72
9	TELKOMSEL	Moncongloe	72
10	TELKOMSEL	Tanralili	42
11	TELKOMSEL	Bengo	72
12	TELKOMSEL	Tompobulu	72
13	TELKOMSEL	Pasar Bulu-Bulu	42
14	TELKOMSEL	Turikale	42
15	TELKOMSEL	Kurusumange	42
16	TELKOMSEL	Lau	42
17	TELKOMSEL	Maros Baru	72
18	TELKOMSEL	SD 4 Maros	42
19	TELKOMSEL	Simbang	42
20	TELKOMSEL	Moncongloe Lappara	42
21	TELKOMSEL	Bonto Matene	32
22	TELKOMSEL	Poros Bandara	32
23	TELKOMSEL	Balocci	72
24	TELKOMSEL	Bancee	72
25	TELKOMSEL	Marusu	65
26	TELKOMSEL	Tompobulu	60
27	TELKOMSEL	Moncongloe	53
28	TELKOMSEL	Moncongloe	50
29	TELKOMSEL	Camba	70
30	TELKOMSEL	Maros Baru	42
31	TELKOMSEL	Bantimurung	30



NO.	NAMA PEMILIK MENARA	NAMA SITE	TINGGI TOWER (M)
32	TELKOMSEL	Turikale	42
33	TELKOMSEL	Turikale	42
34	TELKOMSEL	Turikale	42
35	TELKOMSEL	Mandai	32
			JUMLAH SUB II
36	INDOSAT	Rd to Lappariaja 2	70
37	INDOSAT	Pabrik Semen Bosowa	70
38	INDOSAT	Camba	70
39	INDOSAT	Kariango	70
40	INDOSAT	Maros (Kota)	54
41	INDOSAT	Batangase	40
42	INDOSAT	Bantimurung	70
43	INDOSAT	Mambue	80
44	INDOSAT	Airport Hasanuddin	42
45	INDOSAT	Rd Lappariaja 1	70
46	INDOSAT	Mambua	80
47	INDOSAT	Tompobulu	70
48	INDOSAT	Moncongloe	50
49	INDOSAT	Lau	52
50	INDOSAT	Camba	70
51	INDOSAT	Camba	72
52	INDOSAT	Bantimurung	30
53	INDOSAT	Cenrana	70
54	INDOSAT	TURikale	40
55	XL Axiata	Batangase	31
56	XL Axiata	Mandai	50
57	XL Axiata	Maccopa	51
58	XL Axiata	Tanralili	51
59	XL Axiata	Pallantikang-Pakkasalo	51
60	XL Axiata	Maros	70
61	XL Axiata	Bantimurung	71
62	XL Axiata	Kariango	71
63	XL Axiata	Semen Bosowa	71



NO.	NAMA PEMILIK MENARA	NAMA SITE	TINGGI TOWER (M)
64	XL Axiata	Marusu	51
65	XL Axiata	Marusu	75
66	XL Axiata	Lau	50
67	XL Axiata	Bantimurung	30
68	XL Axiata	Turikale	35
69	XL Axiata	Cenrana	71
70	PT.Dayamintra Telekomunikasi (Mitratel)	DMT Bendungan Masale	62
71	PT.Dayamintra Telekomunikasi (Mitratel)	DMT Adatonggeng	42
72	PT.Dayamintra Telekomunikasi (Mitratel)	DMT Batu Putih	72
73	PT.Dayamintra Telekomunikasi (Mitratel)	DMT Bonti-Bonti (Tapak Kuda 2 ex Batuputih (Pakue split) ex. Lasire (Segeri 2)	72
74	PT.Dayamintra Telekomunikasi (Mitratel)	DMT Pasar Batangase	32
75	PT.Dayamintra Telekomunikasi (Mitratel)	DMT Rujab Bupati Maros	12

Sumber Data : Penanaman Modal & Sintap Kab. Maros



Tabel 6.19
Jumlah Tower Berdasarkan Lokasi dan Titik Koordinat Kabupaten Maros
Tahun 2020

No	Nama Tower	Koordinat X	Koordinat Y
1	Tower 72	119,576728	-5,017117
2	Tower Turikale	119,573296	-5,00468
3	Tower Maros Baru	119,546229	-4,989252
4	Tower Lau	119,571318	-4,97047
5	Tower Bontoa	119,561661	-4,938671
6	Tower Mandai	119,558864	-5,048913
7	Tower Marusu	119,511855	-5,058848
8	Tower Tanralili	119,619409	-5,065802
9	Tower Tompobulu	119,652233	-5,144757
10	Tower Simbang	119,664946	-5,023562
11	Tower Leang-leang	119,674111	-4,977443
12	Tower Cenrana	119,770459	-5,00445
13	Tower Camba	119,840597	-4,920402
14	Tower Mallawa	119,909222	-4,860669
15	Tower Bantimurung	119,651617	-5,013128
16	Tower PKM Marusu	119,509687	-5,062615
17	Tower Kel. Bontoa Mandai	119,55842	-5,049847
18	Tower Kel. Taroda	119,569516	-5,03587
19	Tower Kel. Adatongeng	119,577319	-5,015007
20	Tower Kel. Turikale	119,571811	-5,004756
21	Tower Kel. Baju Bodoa	119,566031	-5,003614
22	Tower Kel. Baji Pamai	119,54703	-4,989534
23	Tower Kel. Allepolea	119,573051	-4,985147
24	Tower Kel. Bontoa, Bontoa	119,560702	-4,93711
25	Tower PKM Bontoa	119,546619	-4,937006
26	Tower Rujab	119,575611	-5,006248
27	Tower Kel. Raya	119,585139	-5,005013
28	Tower Kel. Boribellaya	119,589221	-5,004318
29	Tower PKM. Tompobulu	119,649055	-5,142771
30	Tower Makaruwa	119,759574	-5,002085

Sumber Data : Diskominfo Kab. Maros



6.3. RUMAH SAKI

Tabel 6.20

Banyaknya Penderita Rawat Jalan Menurut Jenis Penyakit Kabupaten Maros Tahun 2020

No	Jenis Penyakit	Laki-laki	Perempuan	Jumlah
1	Dyspepsia	226	449	675
2	Hipertensi	158	246	404
3	Serumen Obsturan	112	120	232
4	Pulpitis	180	321	501
5	Otitis Media Supuratif Akut	89	140	229
6	Nekrose Pulpa	101	158	259
7	Tuberculosis Paru (tanpa pemeriksaan BTA	105	87	192
8	Gastritis	1	1	2
9	Neoplasma yang tak menentu perangnya dan tidak di ketahui sifatnya	135	103	238
10	Congestive Heart Failure	74	46	120
11	Covid 19	10	10	20

Sumber Data : RSUD Kab. Maros

Tabel 6.21

Distribusi Pasien Rawat Jalan Menurut Jenis Pembayaran Kabupaten Maros Tahun 2020

NO	JENIS PASIEN	2019	2020
1	BPJS	59.468	35301
2	JAMKESDA	0	0
3	UMUM	5.747	3416
4	JASA RAHARJA	224	71
Jumlah		65.439	38.788

Sumber Data : RSUD Kab. Maros



Tabel 6.22
Jumlah Penderita Rawat Inap Menurut Jenis Kelamin Kabupaten Maros Tahun 2020

No	Jenis Penyakit	Laki-laki	Perempuan	Jumlah
1	Dyspepsia	81	184	265
2	Soft Tissue Tumor	82	61	143
3	Demam Typhoid	135	133	268
4	Demam Berdarah Denguae (DBD)	94	72	166
5	Infeksi Saluran Kemih	12	28	40
6	Tuberculosis Paru (Tanpa Pemeriksaan BTA)	43	26	69
7	Abortus Komplit	-	11	11
8	Diare dan Gastroenteritis (with infeksi)	4	5	9
9	Hipertensi	15	20	35
10	Tonsilofaringitis Akut	45	22	67
11	Demam Berdarah - Fever	94	72	166
12	Kolera - Cholera	-	-	0
13	Diare - Diarrhea	103	102	205
14	Typhus Abdominalis	141	145	286
15	TBC - Tuberculosis	61	37	98
16	Tetanus - Tetanus	4	1	5
17	Kusta - Caprice	-	-	0
18	Malaria - Feverish	2	1	3
19	Penyakit Kelamin	-	-	0
20	Syphilis	-	-	0
21	Rabies	-	-	0
22	I S P A	58	30	88
23	Sakit Gigi – Tooth Abscess	-	-	0
24	Dermatitis	11	7	18
25	Faringitis	30	16	46
26	Rheumatik – Rheumatic	-	-	0
27	Gastritis	-	-	0
28	Febris	8	14	22
29	Abscess	12	12	24
30	Bronchitis	29	21	50
31	Covid 19	40	50	90
Jumlah		1.104	1.070	2.174



PEMERINTAH KABUPATEN MAROS
Dinas Komunikasi & Informatika

Sumber Data : RSUD Kab. Maros



Tabel 6.23
Sarana Prasarana RSUD Kabupaten Maros Tahun 2020

NO	NAMA	JUMLAH	KET
1	Gedung Administrasi	1	
2	Tempat Pendaftaran Pasien Rawat Jalan	1	
3	Ruang Poliklinik		
	Klinik Umum	1	
	Klinik Spesialis Kandungan	1	
	Klinik Spesialis Bedah	1	
	Klinik Spesialis Bedah Urologi	1	
	Klinik Spesialis Penyakit Dalam	1	
	Klinik Spesialis Gigi	1	
	Klinik Spesialis Saraf	1	
	Klinik Spesialis THT - KL	1	
	Klinik Spesialis Mata	1	
	Klinik Spesialis Kesehatan Jiwa	1	
	Klinik Spesialis FKR/Rehab Medis	1	
4	IGD	2	
5	Ruang Tunggu dan Informasi	1	
6	Ruang Intalasi Farmasi	1	
7	Ruang Radiologi	1	
8	Ruang ICU	1	
9	Ruang Perawatan / Kapasitas Tempat Tidur	146	
10	VIP	3	
11	Kelas I	14	
12	Kelas II	14	
13	Kelas III	14	
14	Non Kelas	7	
15	Gedung Farmasi		
16	Apotik	3	

Sumber Data : RSUD Kab. Maros



Tabel 6.24

Realisasi Izin Mendirikan Bangunan (IMB) yang dikeluarkan Menurut Peruntukannya
Kabupaten Maros Tahun 2020

NO	BULAN	KANTOR	RUMAH TINGGAL	RUKO	TOKO/ KIOS	GUDANG	PERUM	LAINNYA
1	Januari	-	105	2	3	7	436	-
2	Februari	-	64	5	4	3	683	-
3	Maret	-	39	1	3	5	493	-
4	April	-	44	-	1	-	270	-
5	Mei	-	34	1	3	1	433	-
6	Juni	-	91	4	1	-	441	2
7	Juli	1	84	2	4	1	232	-
8	Agustus	-	69	4	2	2	37	-
9	September	1	92	1	8	3	728	-
10	Oktober	-	138	2	6	-	238	-
11	Nopember	-	78	1	3	3	803	-
12	Desember	1	57	-	2	2	22	1
JUMLAH		3	895	23	40	27	4816	3

Sumber Data : Penanaman Modal & Sintap Kab. Maros

Tabel 6.25

Realisasi Izin Mendirikan Bangunan (IMB) yang dikeluarkan Menurut Kecamatan
Kabupaten Maros Tahun 2020

NO	KECAMATAN	2020
1	Mandai	735
2	Moncongloe	2226
3	Maros Baru	64
4	Marusu	1259
5	Turikale	193
6	Lau	54
7	Bontoa	46
8	Bantimurung	63
9	Simbang	67
10	Tanralili	1081
11	Tompobulu	7
12	Camba	6
13	Cenrana	2
14	Mallawa	4
JUMLAH		5807

Sumber Data : Penanaman Modal & Sintap Kab. Maros



Tabel 6.26
Perijinan yang dikeluarkan Berdasarkan Kecamatan Tahun 2020 Kabupaten Maros

NO	KECAMATAN	JAN	PEB	MAR	APR	MEI	JUN	JUL	AUG	SEP	OKT	NOP	DES
1	Mandai	205	9	8	6	5	83	51	18	23	23	295	9
2	Moncongloe	261	522	27	168	86	10	149	21	616	60	282	24
3	Maros Baru	4	4	7	4	-	4	5	5	13	-	14	4
4	Marusu	17	146	460	107	12	60	15	16	136	238	33	19
5	Turikale	26	56	8	8	12	13	19	10	6	10	21	4
6	Lau	6	2	5	4	-	10	3	7	9	5	2	1
7	Bontoa	2	4	-	2	-	13	6	2	4	3	4	6
8	Bantimurung	2	4	4	4	6	14	5	6	5	8	5	-
9	Simbang	10	4	16	3	-	6	8	4	6	4	2	4
10	Tanralili	19	8	6	9	351	324	63	25	10	28	227	11
11	Tompobulu	-	-	-	-	-	-	-	-	1	4	-	2
12	Camba	1	-	-	-	-	-	-	-	3	-	1	1
13	Cenrana	-	-	-	-	-	-	-	-	1	1	-	-
14	Mallawa	-	-	-	-	-	2	-	-	-	-	2	-
JUMLAH		553	759	541	315	472	539	324	114	833	384	888	85

Sumber Data :Penanaman Modal & Sintap Kab. Maros



BAB VII KONDISI EKONOMI

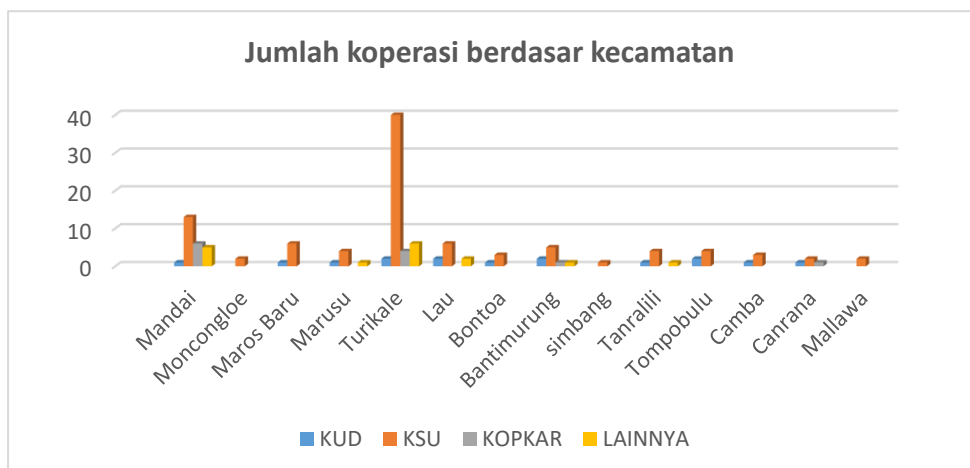
7.1. KOPERASI DAN PERDAGANGAN

Tabel 7.1
Jumlah Koperasi Menurut Jenis Koperasi dan Kecamatan Kabupaten Maros
Tahun 2020

NO	KECAMATAN	KUD	KSU	KOPKAR	LAINNYA	JUMLAH
1	Mandai	1	13	6	5	25
2	Moncongloe		2			2
3	Maros Baru	1	6			7
4	Marusu	1	4		1	6
5	Turikale	2	40	4	6	52
6	Lau	2	6		2	10
7	Bontoa	1	3			4
8	Bantimurung	2	5	1	1	9
9	simbang		1			1
10	Tanralili	1	4		1	6
11	Tompobulu	2	4			6
12	Camba	1	3			4
13	Canrana	1	2	1		4
14	Mallawa		2			2
	Jumlah	15	95	12	16	138

Sumber Data : Kopundag Kab. Maros

Gambar 7.1





Tabel 7.2
Jenis Usaha Berdasarkan Kecamatan Kabupaten Maros Tahun 2020

NO	KECAMATAN	PEDAGANG BESAR	PEDAGANG MENENGAH	PEDAGANG KECIL	PEDAGANG MIKRO
1	Mandai	0	0	0	394
2	Moncongloe	0	0	0	277
3	Maros Baru	0	0	0	73
4	Marusu	0	0	0	670
5	Turikale	0	0	0	1343
6	Lau	0	0	0	439
7	Bontoa	0	0	0	357
8	Bantimurung	0	0	0	804
9	simbang	0	0	0	137
10	Tanralili	0	0	0	757
11	Tompobulu	0	0	0	98
12	Camba	0	0	0	405
13	Canrana	0	0	0	348
14	Mallawa	0	0	0	294
	JUMLAH	0	0	0	6396

Sumber Data : Kopundag Kab. Maros

Tabel 7.3
Jumlah Tenaga Kerja Perusahaan Menurut Kategori dan Jenis Kelamin

NO	KATEGORI	JENIS KELAMIN		JUMLAH
		L	P	
1	Besar	454	206	660
2	Menengah	1369	615	1984
3	Kecil	48,186	20,016	68,202

Sumber Data : Kopundag Kab. Maros



7.2. KEUANGAN DAERAH

Rincian APBD & APBD-P Kabupaten Maros Tahun 2020

URAIAN	APBD	APBD-P
PENDAPATAN	1.533.225.141.871,00	1.456.858.058.842,00
PENDAPATAN ASLI DAERAH (PAD)	311.275.814.871,00	292.857.252.818,00
Pendapatan Pajak Daerah	154.705.000.000,00	144.727.000.000,00
Pajak Hotel	2.300.000.000,00	1.725.000.000,00
Pajak Restoran	15.000.000.000,00	9.000.000.000,00
Pajak Hiburan	125.000.000,00	125.000.000,00
Pajak Reklame	1.100.000.000,00	850.000.000,00
Pajak Penerangan Jalan	28.000.000.000,00	28.000.000.000,00
Pajak Parkir	13.000.000.000,00	8.000.000.000,00
Pajak Air Tanah	550.000.000,00	400.000.000,00
Pajak Sarang Burung Walet	30.000.000,00	27.000.000,00
Pajak Mineral Bulan Logam dan Batuan	31.000.000.000,00	31.795.000.000,00
Pajak Bumi dan Bangunan Pedesaan dan Perkotaan	21.500.000.000,00	25.100.000.000,00
Bea Perolehan Hak Atas Tanah dan Bangunan (BPHTB)	42.100.000.000,00	39.705.000.000,00
Pendapatan Retribusi Daerah	23.322.000.000,00	19.337.000.000,00
Retribusi Pelayanan Kesehatan	400.000.000,00	200.000.000,00
Retribusi Pelayanan Parkir di Tepi Jalan Umum	200.000.000,00	170.000.000,00
Retribusi Pelayanan Pasar	4.150.000.000,00	4.100.000.000,00
Retribusi Pengendalian Menara Telekomunikasi	350.000.000,00	350.000.000,00
Retribusi Pemakaian Kekayaan Daerah	375.000.000,00	250.000.000,00
Retribusi Pelelangan Ikan	150.000.000,00	150.000.000,00
Retribusi Tempat Khusus Parkir	635.000.000,00	575.000.000,00
Retribusi Tempat penginapan/Pesanggrahan/Villa	350.000.000,00	305.000.000,00
Retribusi Rumah Potong Hewan	255.000.000,00	200.000.000,00
Retribusi Tempat Rekreasi dan Olah Raga	8.850.000.000,00	7.880.000.000,00
Retribusi Penjualan Produksi Usaha Daerah	400.000.000,00	350.000.000,00
Retribusi Izin Mendirikan Bangunan	7.200.000.000,00	4.800.000.000,00



URAIAN	APBD	APBD-P
Retribusi Izin Trayek	7.000.000,00	7.000.000,00
Pendapatan Hasil Pengelolaan Kekayaan Daerah yang Dipisahkan	13.107.062.871,00	11.911.500.818,00
Lain-lain PAD Yang Sah	120.141.752.000,00	116.881.752.000,00
DANA PERIMBANGAN	987.802.524.000,00	893.318.252.024,00
Dana Bagi Hasil Pajak/Bagi Hasil Bukan Pajak	19.640.056.000,00	21.298.587.000,00
Dana Alokasi Umum (DAU)	747.085.747.000,00	675.113.981.000,00
Dana Alokasi Khusus (DAK)	221.076.721.000,00	196.905.684.024,00
LAIN-LAIN PENDAPATAN DAERAH YANG SAH	234.146.803.000,00	270.692.554.000,00
Pendapatan Hibah	47.018.800.000,00	50.918.800.000,00
Dana Bagi Hasil Pajak dari Provinsi dan Pemerintah Daerah Lainnya	56.804.453.000,00	55.694.443.000,00
Dana Penyesuaian dan Otonomi Khusus	123.023.550.000,00	131.779.311.000,00
Bantuan Keuangan	7.300.000.000,00	32.300.000.000,00
JUMLAH PENDAPATAN	1.533.225.141.871,00	1.456.868.058.842,00
BELANJA	1.556.225.141.871,00	1.575.720.596.905,00
Belanja Tidak Langsung	854.501.214.242,00	802.903.504.090,00
Belanja Pegawai	608.597.050.942,00	571.843.943.040,00
Belanja Gaji dan Tunjangan	450.216.809.942,00	426.025.745.250,00
Belanja Tambahan Penghasilan PNS	147.480.516.000,00	133.662.379.040,00
Belanja Penerimaan lainnya Pimpinan dan anggota DPRD serta KDH/WKDH	6.608.625.000,00	5.745.000.000,00
Insentif Pemungutan Pajak Daerah	3.000.000.000,00	5.552.243.750,00
Insentif Pemungutan Retribusi Daerah	1.291.100.000,00	858.757.000,00
Belanja Hibah	59.352.600.000,00	55.957.720.700,00
Belanja Hibah kepada Perusahaan Daerah/BUMD	2.000.000.000,00	0
Belanja Hibah kepada Organisasi Kemasyarakatan	51.000.000.000,00	49.809.820.700,00
BOP PAUD Masyarakat/Swasta	6.352.600.000,00	6.147.900.000,00
Belanja Bantuan Sosial	1.000.000.000,00	0
Belanja Bantuan Sosial kepada Organisasi Sosial Kemasyarakatan	1.000.000.000,00	0



URAIAN	APBD	APBD-P
Belanja Bantuan Keuangan Kepada Provinsi/Kabupaten/Kota, Pemerintahan Desa dan Partai Politik	183.551.563.300,00	172.601.840.350,00
Belanja Bantuan Keuangan kepada Desa	182.561.563.300,00	171.611.840.350,00
Belanja Bantuan Kepada Partai Politik	990.000.000,00	990.000.000,00
Belanja Tidak Terduga	2.000.000.000,00	2.500.000.000,00
BELANJA LANGSUNG	701.723.927.629,00	772.817.092.815,00
Belanja Pegawai	1.628.050.000,00	1.628.050.000,00
Belanja Barang dan Jasa	327.828.079.464,00	337.424.421.846,00
BELANJA MODAL	372.267.798.165,00	433.764.620.969,00
Belanja modal Pengadaan Tanah Untuk Bangunan Gedung	6.041.581.360,00	6.876.975.000,00
Belanja modal Pengadaan Tanah Untuk Bangunan Bukan Gedung	1.700.000.000,00	1.644.645.000,00
Belanja modal Pengadaan Alat-Alat Besar Darat	2.755.500.000,00	2.630.280.000,00
Belanja modal Pengadaan Alat-alat Bantu	496.500.000,00	511.250.000,00
Belanja modal Pengadaan Alat Angkutan Darat Bermotor	4.948.150.000,00	4.326.681.000,00
Belanja modal Pengadaan Alat Angkut Apung Bermotor	400.000.000,00	400.000.000,00
Belanja modal Pengadaan Alat Bengkel Tak Bermesin	35.000.000,00	35.000.000,00
Belanja modal Pengadaan Alat Ukur	134.675.000,00	37.000.000,00
Belanja modal Pengadaan Alat Kantor	2.420.974.000,00	4.218.367.693,00
Belanja modal Pengadaan Alat Rumah Tangga	6.221.856.460,00	4.903.458.735,00
Belanja modal Pengadaan Komputer	7.763.528.423,00	7.394.080.423,00
Belanja modal Pengadaan Meja Dan Kursi Kerja/Rapat Pejabat	1.995.500.000,00	2.860.651.800,00
Belanja modal Pengadaan Alat Studio	250.000.000,00	546.355.000,00
Belanja modal Pengadaan Alat Komunikasi	255.250.000,00	170.400.000,00
Belanja modal Pengadaan Alat Kedokteran	13.649.574.000,00	16.188.513.851,00
Belanja modal Pengadaan Alat Kesehatan	1.660.263.153,00	2.046.877.733,00
Belanja modal Pengadaan Alat Peraga/Praktek Sekolah	14.469.000.000,00	12.457.000.000,00
Belanja modal Pengadaan Peralatan Laboratorium Hidrodinamika	3.315.000,00	0



URAIAN	APBD	APBD-P
Belanja modal Pengadaan Bangunan Gedung Tempat Kerja	126.659.529.669,00	111.833.440.537,00
Belanja modal Pengadaan Rambu-Rambu	953.838.100,00	562.414.800,00
Belanja modal Pengadaan Jalan	97.063.915.200,00	178.393.012.876,00
Belanja modal Pengadaan Jembatan	33.025.000.000,00	28.225.491.974,00
Belanja modal Pengadaan Bangunan Air Irigasi	14.343.697.000,00	
Belanja modal Pengadaan Bangunan Pengaman Sungai dan Penanggulangan Bencana Alam	3.500.000.000,00	940.008.101,00
Belanja modal Pengadaan Bangunan Air Bersih/Baku	3.908.588.500,00	4.224.299.923,00
Belanja modal Pengadaan Bangunan Air Kotor	12.504.162.300,00	13.034.308.900,00
Belanja modal Pengadaan Instalasi Air Minum Bersih	4.395.000.000,00	2.936.535.200,00
Belanja modal Pengadaan Instalasi Air Kotor	2.150.000.000,00	298.200.000,00
Belanja modal Pengadaan Instalasi Pengolahan Sampah Non Organik	275.000.000,00	263.000.000,00
Belanja modal Pengadaan Instalasi Gardu Listrik	3.940.000.000,00	7.969.687.362,00
Belanja modal Pengadaan Buku	749.900.000,00	1.049.900.000,00
Belanja modal Pengadaan Barang Bercorak Kebudayaan	2.792.000.000,00	2.889.200.000,00
Belanja Modal Dana BOS	44.735.269.900,00	
JUMLAH BELANJA	1.556.225.141.871,00	1.575.720.596.905,00

Sumber Data : Badan Keuangan Daerah Kab.Maros