

**PEMERINTAH KABUPATEN MAROS**  
**DINAS KOMUNIKASI INFORMATIKA STATISTIK**  
**DAN PERSANDIAN**



**TAMAN NASIONAL**  
**BANTIMURUNG BULUSARAUNG**

**2022**

**PROFILE DAERAH**  
**KABUPATEN MAROS**



## **BUPATI MAROS**

**H.A.S. CHAIDIR SYAM, S.IP., M.H.**

### **Riwayat Karir :**

**Sekretaris Ikatan Remaja Muhammadiyah (IRM) Maros (1996-1998)**  
**Ketua Umum Pimpinan Pusat Himpunan Pemuda Pelajar dan Mahasiswa Indonesia (PP HPPMI) Maros (2000-2002)**  
**Pengganti Antar Waktu (PAW) Anggota DPRD Kabupaten Maros (2007-2009)**  
**Anggota DPRD Kabupaten Maros (2009-2014)**  
**Wakil Ketua I DPRD Kabupaten Maros (2010-2014)**  
**Anggota DPRD Kabupaten Maros (2014-2019)**  
**Ketua DPRD Kabupaten Maros (2014-2019)**  
**Anggota DPRD Kabupaten Maros (2019-2020)**  
**Wakil Ketua I DPRD Kabupaten Maros (2019-2020)**  
**Bupati Maros (2021-2026)**

### **Riwayat Pendidikan :**

**Raudatul Athfal Departemen Agama Maros (setingkat TK) di Kabupaten Maros, Sulawesi Selatan (1981-1983)**  
**SD Negeri 1 Maros di Kabupaten Maros, Sulawesi Selatan (1983-1989)**  
**Santriawan di Pondok Pesantren IMMIM Putra di Kabupaten Maros, Sulawesi Selatan (1989)**  
**SMP Negeri 2 Maros di Kabupaten Maros, Sulawesi Selatan (1989-1992)**  
**SMA Negeri 1 Maros Kabupaten Maros, Sulawesi Selatan (1992-1995)**  
**S1 Program Studi Ilmu Pemerintahan, Fakultas Ilmu Sosial dan Ilmu Politik, Universitas Hasanuddin di Kota Makassar, Sulawesi Selatan (1995-2001)**  
**S2 Program Studi Hukum Tata Negara, Fakultas Hukum, Universitas Muslim Indonesia di Kota Makassar, Sulawesi Selatan (2015-2018)**

### **Penghargaan :**

**Pemuda Berprestasi dari Pemda Maros (2012)**  
**Ketua DPRD termuda se-Sulawesi Selatan (2014)**  
**Legislator peraih suara terbanyak pada Pemilihan Umum Legislatif DPRD Kabupaten Maros Periode 2014-2019 sehingga didaulat sebagai Ketua DPRD Kabupaten Maros pada periode tersebut (2014)**  
**Lencana Pramuka dari Pramuka (2018)**





**Wakil Bupati**

**HJ. SUHARTINA BOHARI, S.E.**

**Riwayat Karir :**

**Wakil Bendahara DPC PBR Kab. Maros**

**Ketua DPC PBR Kab. Maros**

**Wakil Ketua DPC PAN Kab. Maros**

**Wasekjen DPP PAN**

**Sekretaris MPO Pemuda Pancasila Kab. Maros**

**Anggota DPRD Kab Maros ( 2009 - 2019)**

**Ketua Yayasan Penpes Hj. Hania Maros**

**Wakil Bupati Maros ( 2021 - 2026)**

**Ketua DPD II Golkar Maros**

**Ketua Kwartir Cabang Pramuka (2021)**

**Bunda Literasi (2022)**

**Riwayat Pendidikan :**

**SD Muhammadiyah Maros, Lulus Tahun 1993**

**SMP Baju Bodoa Maros, Lulus Tahun 1996**

**SMA Ramah Sejahtera Maros, Lulus Tahun 1999**

**S1 Fakultas Ekonomi Universitas Hasanuddin**

**Makassar, lulus Tahun 2006**

**Sekretaris Daerah Kabupaten Maros**

**A. DAVIED SYAMSUDDIN, S.STP, M.Si**

**Riwayat Karir :**

**Staf Fungsional Sekretariat Jenderal  
Departemen Dalam Negeri, Tahun 1996**  
**Kepala Seksi Pemerintahan, Seksi Pemerintahan  
Kecamatan Simbang, Tahun 2000**  
**Sekretaris Lurah Pettuadae Kecamatan  
Turikale, Tahun 2001**  
**Lurah Boribellayya Kecamatan Turikale Tahun 2001**  
**Camat Bontoa, Kabupaten Maros Tahun 2005**  
**Kepala Kantor Pelayanan Terpadu Satu Pintu Tahun 2010**  
**Kepala Bagian Pengelolaan Data Elektronik Sekretariat  
Daerah Pemkab Maros Tahun 2010**  
**Sekretaris Dinas Kebersihan Dan Pertamanan  
Kabupaten Maros, Tahun 2011**  
**Kepala Dinas Kebersihan Dan Pertamanan,  
Kabupaten Maros Tahun 2012**  
**Kepala Badan Lingkungan Hidup, Kebersihan dan  
Pertamanan Kabupaten Maros Tahun 2013**  
**Kepala Dinas Lingkungan Hidup Kabupaten  
Maros, Tahun 2016**  
**Kepala Dinas Komunikasi dan Informatika  
Kabupaten Maros, Tahun 2018**  
**PLT Sekretaris Daerah Kabupaten Maros, Tahun 2019**  
**Sekretaris Daerah Kabupaten Maros 2020**  
**PLH Bupati Kabupten Maros 2021**

**Riwayat Pendidikan :**

**SD Negeri 1 Watampone, Tahun 1990**  
**SMP Negeri 2 Watampone, Tahun 1993**  
**SMA Negeri 1 Makassar, Tahun 1996**  
**STPDN Tahun 2000**  
**Universitas Hasanuddin, Tahun 2004**

**Penghargaan :**

**Piagam Penghargaan sebagai Lurah Kelurahan  
Berprestasi PBB Ta. 2002**  
**Penghargaan Peniti Emas, Pemkab Maros, Tahun 2012**  
**Penghargaan Peniti Emas, Pemkab Maros, Tahun 2013**  
**Satyalancana Karya Satya X Tahun ,  
Kementerian Sekertaris Negara RI, Tahun 2014**





## **PRAKATA**

Alhamdulillah Rabbil Alamin, segala Puji dan syukur kami panjatkan kehadirat Allah SWT yang telah memberikan limpahan rahmat dan karuniaNya sehingga Buku Profil Kabupaten Maros Tahun 2022 selesai kami susun. Penyusunan buku ini merupakan langkah konkrit dari Dinas Komunikasi, Informatika, Statistik dan Persandian Kabupaten Maros yang diberikan tugas selaku Wali Data di daerah yang menangani statistik sektoral.

Buku Profil Daerah Kabupaten Maros Tahun 2022, akan memuat materi :

1. Gambaran Sekilas Kabupaten Maros
2. Gambaran Umum Kondisi Daerah
3. Sektor Kesejahteraan Masyarakat
4. Sektor Pelayanan Umum
5. Data Sektoral Lintas Instansi

Dengan penyajian data yang berkualitas, akurat, lengkap, relevan, berkesinambungan dan terkini yang bersumber dari semua instansi yang ada di Kabupaten Maros, diharapkan memberikan input untuk perencanaan pembangunan yang tepat sasaran dan dapat menjawab permasalahan di daerah.

Ucapan terima kasih dan rasa hormat disampaikan seluruh Perangkat Daerah dan instansi verikal kementerian/lembaga dan pihak lain yang berkompeten dalam mendukung penyediaan data statistik sehingga penyusunan Buku Profil Kabupaten Maros Tahun 2022 bisa terlaksana dengan baik.

Sebagai penyusun, kami sadar bahwa buku ini jauh dari sempurna, untuk itu kami mohon masukan, koreksi dan saran untuk kesempurnaan buku ini dan keberlanjutan penyusunan di tahun berikutnya. Kami berharap apa yang terangkum dalam Profil Kabupaten Maros Tahun 2022 ini dapat bermanfaat bagi kita semua.

Demikian buku ini disusun, mudah-mudahan bermanfaat terutama bagi Perangkat Daerah dalam pengambilan kebijakan dan *stakeholder* yang memerlukan buku ini. Kepada semua pihak yang telah banyak membantu dalam penyampaian materi terkait kegiatan ini, diucapkan terima kasih.

Maros,        September 2022  
Kepala Dinas Kominfo SP Kab. Maros

**Prayitno, ST., MT.**  
NIP. 19670510 199703 1 007

# DAFTAR ISI

Sampul.....	i
Lembar Judul .....	ii
Biografi Bupati Maros.....	iii
Biografi Wakil Bupati Maros.....	iv
Biografi Sekretaris Daerah Maros.....	v
Prakata.....	vi
Daftar Isi.....	vii
Daftar Tabel.....	x
Daftar Gambar.....	xvii

## BAB 1 GAMBARAN SEKILAS KABUPATEN MAROS

1.1 Visi.....	1
1.2 Misi.....	1
1.3 Sejarah Kabupaten Maros.....	2
1.4 Arti Lambang Daerah.....	4
1.5 Hari Jadi Kabupaten Maros.....	4
1.6 Pemerintahan.....	6

## BAB 2 GAMBARAN UMUM KONDISI DAERAH

2.1 Geografi dan Topografi.....	9
2.1.1 Luas dan Batas Administrasi.....	10
2.1.2 Letak dan Kondisi Geografis.....	11
2.1.3 Topografis.....	12
2.1.4 Geologi/Jenis Tanah.....	12
2.1.5 Klimatologi.....	13
2.1.6 Hidrologi.....	14
2.1.7 Penggunaan Lahan.....	15
2.2 Wilayah Rawan Bencana.....	16
2.3 Demografi.....	16

## BAB 3 SEKTOR KESEJAHTERAAN MASYARAKAT

3.1 Kesejahteraan dan Pemerataan Ekonomi.....	20
3.1.1 Pertumbuhan PDRB.....	20
3.1.2 PDRB Per Kapita.....	22
3.1.3 PDRB Per Sektor.....	23
3.1.4 Laju Inflasi.....	25
3.1.5 Gini Rasio.....	26
3.1.6 Penduduk di atas Garis Kemiskinan.....	27
3.2 Kesejahteraan Sosial.....	30
3.2.1 Angka Melek Huruf (AMH)/	



	Angka Harapan Lama Sekolah (AHLS).....	30
3.2.2	Rata-rata Lama Sekolah (RLS).....	31
3.2.3	Angka Partispasi Sekolah (APS).....	32
3.2.4	Angka Partisipasi Murni (APM).....	32
3.2.5	Angka Harapan Hidup (AHH).....	33
3.2.6	Indeks Pembangunan Manusia (IPM).....	34
3.3	Seni Budaya.....	35
3.3.1	Pagelaran Seni Rakyat Maros.....	36
3.3.2	Permainan Tradisional Khas Maros.....	36
3.3.3	Adat dan Tradisi.....	37
3.3.4	Alat Musik Tradisional.....	38
3.3.5	Tari-tarian Tradisional.....	40
3.3.6	Atraksi Kesenian.....	45
3.3.7	Pakaian Adat Maros.....	47
3.3.8	Senjata Tradisional.....	48
3.3.9	Kuliner Khas.....	48
3.3.10	Cerita Rakyat.....	50

#### **BAB 4 SEKTOR PELAYANAN UMUM**

4.1	Layanan Urusan Pemerintahan Wajib.....	51
4.1.1	Pendidikan.....	51
4.1.2	Kesehatan.....	68
4.1.3	Pekerjaan Umum dan Penataan Ruang.....	76
4.1.4	Perumahan Rakyat dan Kawasan Permukiman.....	89
4.1.5	Ketentraman, Ketertiban Umum dan Perlindungan Masyarakat.....	92
4.1.6	Sosial.....	94
4.2	Layanan Wajib Non Urusan.....	97
4.2.1	Tenaga Kerja.....	97
4.2.2	Pemberdayaan Perempuan dan Perlindungan Anak.....	100
4.2.3	Pertanahan.....	101
4.2.4	Lingkungan Hidup.....	101
4.2.5	Administrasi Kependudukan dan Pencatatan Sipil.....	102
4.2.6	Pemberdayaan Masyarakat Desa.....	106
4.2.7	Pengendalian Penduduk dan Keluarga Berencana.....	110
4.2.8	Perhubungan.....	113
4.2.9	Komunikasi dan Informatika.....	117
4.2.10	Koperasi, Usaha Kecil dan Menengah.....	122
4.2.11	Penanaman Modal.....	125
4.2.12	Kepemudaan dan Olahraga.....	128
4.2.13	Perpustakaan dan Kearsipan.....	132

4.3	Layanan Urusan Pilihan.....	133
4.3.1	Perikanan.....	133
4.3.2	Pariwisata.....	139
4.3.3	Pertanian.....	145
4.3.4	Peternakan.....	151
4.3.5	Perdagangan.....	155
4.3.6	RSUD dr. La Palaloi.....	158
4.4	Layanan Fungsi Penunjang dan Administrasi Pemerintahan.....	164
4.4.1	Administrasi Pemerintahan.....	164
4.4.2	Kepegawaian.....	173
4.4.3	Keuangan dan Asset Daerah.....	176

## **BAB 5 DATA SEKTORAL LINTAS INSTANSI**

6.1.	Kementerian Agama.....	182
6.2.	Pengadilan Negeri Maros.....	186
6.3.	Pengadilan Agama Maros.....	187
6.4.	Kejaksaan Negeri Maros.....	188
6.5.	Kepolisian Resort Maros.....	189
6.6.	Lembaga Pemasyarakatan Kelas II A Maros.....	190
6.7.	PT. Angkasa Pura I Makassar.....	191
6.8.	PLN Area Maros.....	193
6.9.	Telkom Area Maros.....	195
6.10.	Kantor Pos Maros.....	196
6.11.	Jasa Ekspedisi.....	197
6.12.	PDAM Tirta Bantimurung Maros.....	198



## DAFTAR TABEL

Tabel 1.	Daftar Pembagian Wilayah Kabupaten Maros .....	7
Tabel 2.	Daftar Bupati dan Wakil Bupati Maros 1960 – 2021.....	8
Tabel 3.	Luas Wilayah Kabupaten Maros .....	11
Tabel 4.	Jenis Tanah .....	13
Tabel 5.	Data Suhu Udara, Kelembaban, Tekanan Udara, Kecepatan Angin, Penyinaran Matahari, Curah Hujan dan Hari Hujan Menurut Bulan Tahun 2021 di Kab. Maros.....	14
Tabel 6.	Luas Lahan Menurut Kecamatan dan Jenis Penggunaannya Tahun 2015 .....	15
Tabel 7.	Laju Pertumbuhan Penduduk per Tahun, Distribusi Persentase Penduduk, dan Kepadatan Penduduk Menurut Kecamatan di Kabupaten Maros, 2021 .....	17
Tabel 8.	Jumlah Penduduk berdasarkan Jenis Kelamin dan Rasio Jenis Kelamin Penduduk Menurut Kecamatan di Kabupaten Maros, 2021 .....	18
Tabel 9.	Jumlah Penduduk Kab. Maros Berdasarkan Kelompok Umur Tahun 202 .....	19
Tabel 10.	Laju Pertumbuhan PDRB Atas Dasar Harga Konstan 2010 Menurut Lapangan Usaha di Kabupaten Maros (persen), 2018–2021.....	20
Tabel 11.	PDRB Atas Dasar Harga Konstan 2010 Menurut Lapangan Usaha di Kabupaten Maros (miliar rupiah), 2017–2021 .....	21
Tabel 12.	PDRB Perkapita kabupaten Maros Tahun 2019 – 2021 .....	22
Tabel 13.	Distribusi Persentase PDRB Atas Dasar Harga Berlaku Menurut Lapangan Usaha di Kabupaten Maros, 2017–2021 .....	24
Tabel 14.	PDRB Atas Dasar Harga Berlaku Menurut Lapangan Usaha di Kabupaten Maros (miliar rupiah), 2017–2021 .....	25
Tabel 15.	Perkembangan Inflasi di Kab. Maros, Provinsi dan Nasional Tahun 2015 – 2021 .....	25
Tabel 16.	Gini Rasio di Kabupaten Maros, Tahun 2015 – 2021.....	26
Tabel 17.	Garis Kemiskinan, Jumlah dan Persentase Penduduk Miskin di Kabupaten Maros, 2014–2021 .....	28
Tabel 18.	Indeks Kedalaman Kemiskinan dan Indeks Keparahan Kemiskinan di Kabupaten Maros, 2014–2021 .....	29
Tabel 19.	Persentase Penduduk Berumur 15 Tahun ke Atas yang Melek Huruf Menurut Kelompok Umur di Kabupaten Maros, 2020 dan 2021 .....	30
Tabel 20.	Angka Melek Huruf (AMH) dan Angka Harapan Lama Sekolah (AHL) di kab. Maros Tahun 2019 - 2021 .....	31
Tabel 21.	Angka Rata-rata Lama Sekolah (RLS) dan Angka Harapan Hidup (AHH) di kabupaten Maros Tahun 2019 - 2021 .....	31
Tabel 22.	Angka Partisipasi Sekolah (APS) Kabupaten Maros Tahun 2017 – 2021.....	32
Tabel 23.	Angka Partisipasi Murni (APM) Menurut Jenjang Pendidikan di Kab., 2020 dan 2021 .....	32
Tabel 24.	Angka Harapan Hidup (AHH) Kab. Maros Tahun 2019 – 2021.....	33

Tabel 25.	Perbandingan Indeks Pembangunan Manusia (IPM) Kab. Maros, Provinsi dan Nasional Tahun 2011 – 2021 .....	34
Tabel 26.	Jumlah Sekolah, Murid dan Guru PAUD di Kab. Maros Menurut Kecamatan Tahun 2021 .....	51
Tabel 27.	Jumlah Sekolah, Murid dan Guru TK di Kab. Maros Menurut Kecamatan Tahun 2021 .....	53
Tabel 28.	Daftar Jumlah Sekolah, Murid dan Guru RA di Kab. Maros Menurut Kecamatan Tahun 2021 .....	55
Tabel 29.	Jumlah Murid dan Guru SD di Kab. Maros Menurut Kecamatan Tahun 2021 .....	56
Tabel 30.	Jumlah Sekolah, Murid dan Guru MI di Kab. Maros Menurut Kecamatan Tahun 2021 .....	58
Tabel 31.	Jumlah Murid dan Guru SMP di Kab. Maros Menurut Kecamatan Tahun 2021 .....	59
Tabel 32.	Jumlah Sekolah, Murid dan Guru MTs di Kab. Maros Menurut Kecamatan Tahun 2021 .....	61
Tabel 33.	Rekapitulasi Jumlah Sekolah TK, SD dan SMP di Kab. Maros Menurut Kecamatan Tahun 2021 .....	62
Tabel 34.	Daftar SLB di Kab. Maros Tahun 2021 .....	63
Tabel 35.	Daftar Sekolah Menengah Kejuruan (SMK) di Kab. Maros Tahun 2021 .....	64
Tabel 36.	Daftar Sekolah Menengah Atas (SMA) di Kab. Maros Tahun 2021 .....	65
Tabel 37.	Daftar Madrasah Aliyah (MA) di Kab. Maros Tahun 2021 .....	67
Tabel 38.	Jumlah Fasilitas Kesehatan Menurut Kecamatan di Kab. Maros Tahun 2021 .....	68
Tabel 39.	Jumlah Tenaga Kesehatan Menurut Kecamatan di kab. Maros Tahun 2021 .....	69
Tabel 40.	Jumlah Pasien Pengguna Jaminan Kesehatan Tahun 2021 .....	70
Tabel 41.	Jumlah Kunjungan ke Sarana Pelayanan Kesehatan Menurut Kecamatan di Kabupaten Maros Tahun 2021 .....	71
Tabel 42.	Jumlah Pos Yandu Berdasarkan Strata dan Pos Yandu Aktif di Kab. Maros Tahun 2021 .....	72
Tabel 43.	Jumlah Kasus Penyakit Tertinggi Menurut Kecamatan di Kab. Maros Tahun 2021 .....	73
Tabel 44.	Jumlah Gizi Buruk pada Balita Menurut Kecamatan di Kabupaten Maros Tahun 2021 .....	74
Tabel 45.	Jumlah Kematian Ibu, Bayi, dan Balita, dan Jumlah Kelahiran Menurut Kecamatan Di Kabupaten Maros Tahun 2021 .....	75
Tabel 46.	Kondisi Panjang Jalan di Kab. Maros Menurut Kecamatan Tahun 2021 .....	76
Tabel 47.	Jenis Permukaan Jalan di Kab. Maros Menurut Kecamatan Tahun 2021 .....	78
Tabel 48.	Jumlah dan Kondisi Jembatan di Kab. Maros Menurut Kecamatan Tahun 2021 .....	79
Tabel 49.	Jenis Permukaan Jembatan di Kab. Maros Menurut Kecamatan Tahun 2021 .....	80
Tabel 50.	Jenis Struktur Jembatan di Kab. Maros Menurut Kecamatan Tahun 2021 .....	81



Tabel 51.	Data Jumlah PJU di Kab. Maros Menurut Kecamatan Tahun 2021 .....	82
Tabel 52.	Daerah Irigasi (DI) yang Menjadi Kewenangan Kab. Maros Tahun 2021 .....	83
Tabel 53.	Panjang Drainase yang Dibangun Menurut Kecamatan Tahun 2021 .....	84
Tabel 54.	Panjang Jalan Lingkungan yang Dibangun Menurut Kecamatan Tahun 2021 .....	85
Tabel 55.	Data Cakupan Pelayanan Sanitasi/Air Limbah di Kab. Maros Tahun 2021.....	86
Tabel 56.	Jumlah Rekomendasi Penataan Ruang Menurut Jenis Kegiatan Tahun 2021 .....	87
Tabel 57.	Jumlah Siteplan yang Disahkan Menurut Jenis Pemanfaatan Tahun 2021 ....	88
Tabel 58.	Jumlah Rumah Tangga Bangunan Rumah Tidak Layak Huni (RTLH) Menurut Kecamatan di Kab. Maros Tahun 2021 .....	89
Tabel 59.	Jumlah Rumah Berdasarkan Kategori Menurut Kecamatan di Kab. Maros Tahun 2021 .....	90
Tabel 60.	Jumlah Penerima Bedah Rumah Menurut Kecamatan di Kab. Maros Tahun 2021 .....	91
Tabel 61.	Jumlah RTLH di Kab. Maros Sampai Akhir Tahun 2021 .....	92
Tabel 62.	Pelaksanaan Kegiatan Trantibum di Kab. Maros Tahun 2021 .....	93
Tabel 63.	Jumlah Kejadian Kebakaran di Kab. Maros Menurut Kecamatan Tahun 2021 .....	93
Tabel 64.	Jumlah Penerima BPNT dan KIS di Kab. Maros Menurut Kecamatan Tahun 2021 .....	94
Tabel 65.	Jumlah Penerima Bantuan PKH di Kab. Maros Menurut Kecamatan Tahun 2021 .....	95
Tabel 66.	Jumlah RumahTangga Miskin di Kab. Maros Menurut Kecamatan Tahun 2021 .....	96
Tabel 67.	Penyaluran Bantuan Sosial di Kab. Maros Menurut Kecamatan Tahun 2021 .....	96
Tabel 68.	Jumlah Pencari Kerja di Kab. Maros Menurut Kecamatan Tahun 2021 .....	97
Tabel 69.	Rekapitulasi Pencari Kerja Berdasarkan Tingkat Pendidikan Tahun 2021 .....	98
Tabel 70.	Jumlah Penduduk Berumur 15 Tahun Keatas Menurut Jenis Kegiatan Selama Seminggu yang Lalu dan Jenis Kelamin di Kabupaten Maros 2021 .....	98
Tabel 71.	Penduduk Berumur 15 Tahun ke Atas Menurut Pendidikan Tertinggi yang Ditamatkan dan Jenis Kegiatan Selama Seminggu yang Lalu di Kabupaten Maros, 2021 .....	99
Tabel 72.	Penduduk Berumur 15 Tahun Ke Atas yang Bekerja Selama Seminggu yang Lalu Menurut Status Pekerjaan Utama dan Jenis Kelamin di Kabupaten Maros, 2021 .....	99
Tabel 73.	Jumlah Pengaduan Masalah Perempuan dan Anak di Kab. Maros Menurut Kecamatan Tahun 2021 .....	100
Tabel 74.	Jumlah Sertifikat yang Diterbitkan di Kab. Maros Menurut Kecamatan Tahun 2021 .....	101

Tabel 75.	Jumlah Izin/Rekomendasi Kelayakan Lingkungan yang Dikeluarkan di Kab. Maros Menurut Kecamatan Tahun 2017 – 2021 .....	102
Tabel 76.	Jumlah Penduduk Pemilik Kartu Keluarga di Kab. Maros Tahun 2021 .....	103
Tabel 77.	Jumlah Penduduk kab. Maros Berdasarkan Status Perkawinan Tahun 2021 .....	104
Tabel 78.	Jumlah Penduduk Pemilik Akte Kelahiran di Kab. Maros Tahun 2021 .....	105
Tabel 79.	Jumlah Pemilik Akte Kelahiran Umur 0 – 18 Tahun di Kab. Maros Tahun 2021 .....	106
Tabel 80.	Data Jumlah Desa, Dusun, RW dan RT di Kab. Maros Menurut Kecamatan Tahun 2021 .....	107
Tabel 81.	Status Desa di Kab. Maros Menurut Kecamatan Tahun 2021 .....	107
Tabel 82.	Jumlah Lembaga Kemasyarakatan di Kab. Maros Menurut Kecamatan Tahun 2021 .....	108
Tabel 83.	Jumlah BUMDES di Kab. Maros Menurut Kecamatan Tahun 2021 .....	109
Tabel 84.	Jumlah Dana Desa di Kab. Maros Menurut Kecamatan Tahun 2021 .....	110
Tabel 85.	Jumlah Klinik KB dan Pos Pelayanan KB Desa Menurut Kecamatan di Kab. Maros Tahun 2021 .....	110
Tabel 86.	Jumlah Petugas KB di Kab. Maros Menurut Kecamatan tahun 2021 .....	111
Tabel 87.	Jumlah Pasangan Usia Subur (PUS) dan Peserta Aktif KB Menurut Kecamatan di Kab. Maros Tahun 2021 .....	112
Tabel 88.	Jumlah Sarana dan Prasarana Perhubungan di Kabupaten Maros Tahun 2021 .....	114
Tabel 89.	Jumlah Sarana dan Prasarana Lalu Lintas Menurut Kecamatan di Kab. Maros Tahun 2021 .....	114
Tabel 90.	Perizinan Angkutan Umum di Kab. Maros Tahun 2021 .....	115
Tabel 91.	Jumlah Kendaraan Bermotor di Kab. Maros Menurut Kecamatan Tahun 2021 .....	116
Tabel 92.	Jumlah Kendaraan Bermotor di Kab. Maros Menurut Jenisnya Tahun 2021 .....	116
Tabel 93.	Data Peliputan Berita dan Publikasi di Kab. Maros Tahun 2021 .....	117
Tabel 94.	Jumlah Menara Telekomunikasi di Kab. Maros Menurut Kecamatan Tahun 2021 .....	118
Tabel 95.	Aplikasi Aktif Pemerintah Kab. Maros Tahun 2021 .....	118
Tabel 96.	Data Jenis Koperasi di Kab. Maros Menurut Kecamatan Tahun 2021 .....	122
Tabel 97.	Data Jenis Usaha Koperasi di Kab. Maros Menurut Kecamatan Tahun 2021 .....	123
Tabel 98.	Jumlah Koperasi Aktif dan Baru di Kab. Maros Menurut Kecamatan Tahun 2021 .....	124
Tabel 99.	Data Realisasi Izin Prinsip/Penggunaan Ruang di Kab. Maros Menurut Kecamatan Tahun 2021 .....	125
Tabel 100.	Data Realisasi Izin Mendirikan Bangunan (IMB) di Kab. Maros Menurut Kecamatan Tahun 2021 .....	126
Tabel 101.	Data Izin Mendirikan Bangunan (IMB) Menurut Jenis Peruntukan di Kab. Maros Tahun 2021 .....	126

Tabel 102. Data Izin Menara Telekomunikasi di Kab. Maros Tahun 2021 .....	127
Tabel 103. Data Perusahaan Berizin di Kab. Maros Menurut Kecamatan Tahun 2021 .....	128
Tabel 104. Data Capaian Cabang Olahraga di Kab. Maros Tahun 2021 .....	128
Tabel 105. Data Jumlah Wasit di Kab. Maros Menurut Cabang Olahraga Tahun 2021 .....	129
Tabel 106. Data Cabang Olahraga Disabilitas di Kab. Maros Tahun 2021 .....	130
Tabel 107. Data Lapangan Cabang Olahraga di Kab. Maros Menurut Kecamatan Tahun 2021 .....	130
Tabel 108. Data Jenis dan status Kepemilikan Lapangan Olahraga di Kab. Maros Menurut Kecamatan Tahun 2021 .....	131
Tabel 109. Data Perpustakaan di Kab. Maros Tahun 2021 .....	132
Tabel 110. Data Jumlah Perpustakaan di Kab. Maros Menurut Kecamatan Tahun 2021 .....	132
Tabel 111. Data Produksi Perikanan Tangkap di Kab. Maros Menurut Kecamatan Tahun 2021 .....	133
Tabel 112. Data Produksi Perikanan Budidaya di Kab. Maros Menurut Kecamatan Tahun 2021 .....	134
Tabel 113. Data Jumlah Rumah Tangga Perikanan (RTP) di Kab. Maros Menurut Kecamatan Tahun 2021 .....	135
Tabel 114. Data Jumlah Kapal Penangkap Ikan di Kab. Maros Menurut Kecamatan Tahun 2021 .....	136
Tabel 115. Data Luas dan Produksi Ikan Tambak di Kab. Maros Menurut Kecamatan Tahun 2021 .....	137
Tabel 116. Data Binaan Kelompok Nelayan di Kab. Maros Tahun 2021 .....	138
Tabel 117. Data Nilai Produksi Perikanan di Kab. Maros Menurut Kecamatan Tahun 2021 .....	138
Tabel 118. Data Jumlah Wisatawan di Kab. Maros Menurut Bulan Tahun 2021 .....	139
Tabel 119. Data Objek Wisata di Kab. Maros Tahun 2021 .....	140
Tabel 120. Data Jenis/Kategori Objek Wisata di Kab. Maros Menurut Tahun 2021 .....	141
Tabel 121. Data Akomodasi Wisata di Kab. Maros Tahun 2021 .....	142
Tabel 122. Jumlah Restoran/Rumah Makan di Kab. Maros Menurut Tahun 2021 .....	143
Tabel 123. Festival Seni dan Budaya di Kab. Maros Tahun 2021 .....	144
Tabel 124. Data Sanggar Seni di Kab. Maros Tahun 2021 .....	145
Tabel 125. Data Produksi Tanaman Padi Sawah di Kab. Maros Menurut Kecamatan Tahun 2021 .....	145
Tabel 126. Data Produksi Tanaman Padi Ladang dan Holtikultura di Kab. Maros Menurut Kecamatan Tahun 2021 .....	146
Tabel 127. Data Produksi Tanaman Sayuran di Kabupaten Maros Menurut Kecamatan Tahun 2021 .....	147
Tabel 128. Data Luas Lahan dan Produksi Buah-buahan di Kabupaten Maros Menurut Kecamatan Tahun 2021 .....	147

Tabel 129. Data Produksi Tanaman Perkebunan di Kabupaten Maros Menurut Kecamatan Tahun 2021 .....	148
Tabel 130. Data Produksi Tanaman Perkebunan di Kabupaten Maros Menurut Kecamatan Tahun 2021 (Lanjutan).....	148
Tabel 131. Data Lahan Kebun, Ladang dan Lahan Tidak Terpakai di Kabupaten Maros Menurut Kecamatan Tahun 2021 .....	149
Tabel 132. Data Populasi Ternak di Kabupaten Maros Menurut Kecamatan Tahun 2021 .....	151
Tabel 133. Data Populasi Unggas di Kabupaten Maros Menurut Kecamatan Tahun 2021 .....	152
Tabel 134. Data Produksi Telur di Kabupaten Maros Menurut Kecamatan Tahun 2021 .....	153
Tabel 135. Data Pemotongan Ternak di Kabupaten Maros Tahun 2021 .....	154
Tabel 136. Data Jumlah Perusahaan Berbadan Hukum di Kab. Maros Tahun 2021 .....	155
Tabel 137. Jumlah Tenaga Kerja Perusahaan di Kab. Maros Menurut Kategori dan jenis Kelamin Tahun 2021 .....	155
Tabel 138. Data Jumlah Pedagang di Kab. Maros Menurut Kecamatan Tahun 2021 .....	156
Tabel 139. Data Jumlah Sarana Perdagangan di Kab. Maros Menurut Kecamatan Tahun 2021 .....	157
Tabel 140. Data Penderita Rawat Jalan Menurut Jenis Penyakit di RSUD dr. La Palaloi Kab. Maros Tahun 2021 .....	158
Tabel 141. Data Jumlah Penderita Rawat Inap Menurut Jenis Penyakit di RSUD dr. La Palaloi Kab. Maros Tahun 2021 .....	159
Tabel 142. Data Distribusi Pasien Rawat Jalan Menurut Jenis pembayaran di RSUD dr. La Palaloi Kab. Maros Tahun 2021 .....	160
Tabel 143. Data Distribusi Pasien Rawat Inap Menurut Jenis Pembayaran di RSUD dr. La Palaloi Kab. Maros Tahun 2021 .....	161
Tabel 144. Data Tenaga Kesehatan di RSUD dr. La Palaloi Kab. Maros Tahun 2021 .....	162
Tabel 145. Data Sarana dan Prasarana RSUD La Palaloi Kab. Maros Tahun 2021 .....	163
Tabel 146. Daftar Organisasi Perangkat Daerah Kabupaten Maros Tahun 2021 .....	164
Tabel 147. Rencana Program Kerja OPD Kab. Maros Tahun 2021 .....	165
Tabel 148. Jumlah Peraturan yang Diterbitkan di Kab. Maros Tahun 2021 .....	171
Tabel 149. Daftar Peraturan Daerah yang Diterbitkan di Maros Tahun 2021 .....	172
Tabel 150. Jumlah ASN Kabupaten Maros Menurut Perangkat Daerah dan Jenis Kelamin Tahun 2021 .....	173
Tabel 151. Jumlah ASN Kabupaten Maros Menurut Golongan Ruang/Pangkat dan Jenis Kelamin Tahun 2021 .....	174
Tabel 152. Jumlah ASN Kabupaten Maros Menurut Jabatan Per Eselon dan Jenis Kelamin Tahun 2021 .....	175
Tabel 153. Jumlah ASN Kabupaten Maros Menurut Pendidikan dan Jenis Kelamin Tahun 2021 .....	176
Tabel 154. Data Pendapatan Daerah Tahun 2021 .....	177
Tabel 155. Data Belanja Daerah Tahun 2021 .....	178
Tabel 156. Inventarisasi Tanah Milik Pemerintah Daerah Kab. Maros Tahun 2021 .....	179



Tabel 157. Inventarisasi Bangunan Gedung Milik Pemerintah Daerah Kab. Maros Tahun 2021 .....	180
Tabel 158. Inventarisasi Kendaraan Dinas Milik Pemerintah Daerah Kab. Maros Tahun 2021 .....	181
Tabel 159. Data Penganut Agama di Kab. Maros Menurut Kecamatan Tahun 2021 .....	182
Tabel 160. Data Jumlah Rumah Ibadah di Kab. Maros Menurut Kecamatan Tahun 2021 .....	183
Tabel 161. Data Perkawinan Tercatat di Kementerian Agama Kab. Maros Menurut Kecamatan Tahun 2021 .....	184
Tabel 162. Data Surat Nikah yang Dikeluarkan di Kab. Maros Menurut Kecamatan Tahun 2021 .....	185
Tabel 163. Data Banyaknya Perkara yang Diterima dan Diselesaikan Tahun 2021 .....	186
Tabel 164. Banyaknya Perkara yang Diterima Menurut Bulan dan Jenis Perkara Tahun 2021 .....	187
Tabel 165. Banyaknya Perkara yang Diputus Menurut Bulan dan Jenis Perkara Tahun 2021 .....	187
Tabel 166. Faktor Penyebab Perceraian Menurut Bulan Tahun 2021 .....	188
Tabel 167. Jumlah Perkara yang Diterima dan Selesai Menurut Bulan Tahun 2021 .....	189
Tabel 168. Jumlah Kejadian Tindak Pidana dan Penyelesaiannya Menurut Kepolisian Sektor Kab. Maros Tahun 2021 .....	189
Tabel 169. Jumlah Narapidana Menurut Bulan dan Jenis Kelamin Tahun 2021 .....	190
Tabel 170. Jumlah Narapidana Menurut Bulan dan Kelompok Umur Tahun 2021 .....	191
Tabel 171. Jumlah Lalu Lintas Penerbangan Angkasa Pura I Menurut Bulan Tahun 2021 .....	192
Tabel 172. Data Lalu Lintas Penumpang Penerbangan Angkasa Pura I Menurut Bulan Tahun 2021 .....	192
Tabel 173. Data Daya, Produksi dan Distribusi Listrik di Kab. Maros Tahun 2021 .....	193
Tabel 174. Jumlah Pelanggan Listrik di Kab. Maros Menurut Kecamatan Tahun 2021 ...	194
Tabel 175. Data Akses Internet di Kab. Maros Tahun 2021 .....	195
Tabel 176. Data Kantor Pos Pembantu di Kabupaten Maros Menurut Kecamatan Tahun 2021 .....	196
Tabel 177. Data Layanan Pos di Kabupaten Maros Menurut Bulan Tahun 2021 .....	197
Tabel 178. Jumlah Perusahaan Ekspedisi yang Beroperasi di Kab. Maros Tahun 2021 .....	197
Tabel 179. Jumlah Pelanggan PDAM di Kab. Maros Menurut Kelompok/Golongan Tarif Tahun 2021 .....	198

## DAFTAR GAMBAR

Gambar 1.	Foto udara Kawasan Perkantoran Bupati Maros .....	8
Gambar 2.	Peta Adminstrasi Kab. Maros .....	10
Gambar 3.	Grafik Komposisi Penggunaan Lahan di Kabupaten Maros tahun 2015....	15
Gambar 4.	Diagram Pertumbuhan Penduduk Menurut Kecamatan di Kabupaten Maros, 2021 .....	17
Gambar 5.	Jumlah Penduduk Kab. Maros berdasarkan Jenis Kelamin Tahun 2021...	18
Gambar 6.	Diagram Penduduk Kab. Maros Berdasarkan Kelompok Umur Tahun 2021.....	19
Gambar 7.	Diagram Laju Pertumbuhan Ekonomi Kabupaten Maros Tahun 2018-2021.....	21
Gambar 8.	Diagram PDRB Atas Dasar Harga Konstan 2010 Menurut Lapangan Usaha di Kabupaten Maros (miliar rupiah), 2017–2021 .....	22
Gambar 9.	Diagram PDRB Perkapita kabupaten Maros Tahun 2019 – 2021 .....	23
Gambar 10.	Diagram Distribusi Persentase PDRB Atas Dasar Harga Berlaku Menurut Lapangan Usaha di Kabupaten Maros, 2017–2021.....	24
Gambar 11.	Diagram Perbandingan Inflasi di Kab. Maros, Provinsi dan Nasional Tahun 2015 – 2021 .....	26
Gambar 12.	Diagram Perkembangan Gini Rasio di Kabupaten Maros, Tahun 2015 – 2021 .....	27
Gambar 13.	Diagram Jumlah Penduduk Miskin di Kabupaten Maros (ribu), 2014–2021 .....	28
Gambar 14.	Diagram Indeks Kedalaman Kemiskinan dan Indeks Keperahan Kemiskinan di Kabupaten Maros, 2014–2021.....	29
Gambar 15.	Diagram Perkembangan Angka Harapan Hidup (AHH) Kab. Maros Tahun 2019 – 2021.....	33
Gambar 16.	Diagram Perkembangan Indeks Pembangunan Manusia (IPM) Kab. Maros Tahun 2011 – 2021.....	35
Gambar 17.	Diagram Perbandingan Indeks Pembangunan Manusia (IPM) Kab. Maros, Provinsi dan Nasional Tahun 2017 – 2021 .....	35
Gambar 18.	Diagram Jumlah Sekolah PAUD di Kab. Maros Menurut Kecamatan Tahun 2021.....	52
Gambar 19.	Diagram Jumlah Murid dan Guru PAUD di Kab. Maros Menurut Kecamatan Tahun 2021.....	52
Gambar 20.	Diagram Jumlah Sekolah TK di Kab. Maros Menurut Kecamatan Tahun 2021.....	53
Gambar 21.	Diagram Jumlah Murid TK di Kab. Maros Menurut Kecamatan Tahun 2021.....	54
Gambar 22.	Diagram Jumlah Guru TK di Kab. Maros Menurut Kecamatan Tahun 2021.....	54

Gambar 23.	Diagram Jumlah Sekolah RA di Kab. Maros Menurut Kecamatan Tahun 2021.....	55
Gambar 24.	Diagram Jumlah Murid dan Guru RA di Kab. Maros Menurut Kecamatan Tahun 2021.....	56
Gambar 25.	Diagram Jumlah Sekolah SD di Kab. Maros Menurut Kecamatan Tahun 2021.....	57
Gambar 26.	Diagram Jumlah Murid SD di Kab. Maros Menurut Kecamatan Tahun 2021.....	57
Gambar 27.	Diagram Jumlah Guru SD di Kab. Maros Menurut Kecamatan Tahun 2021.....	57
Gambar 28.	Diagram Jumlah Sekolah MI di Kab. Maros Menurut Kecamatan Tahun 2021.....	58
Gambar 29.	Diagram Jumlah Murid dan Guru MI di Kab. Maros Menurut Kecamatan Tahun 2021.....	59
Gambar 30.	Diagram Jumlah Sekolah SMP di Kab. Maros Menurut Kecamatan Tahun 2021.....	60
Gambar 31.	Diagram Jumlah Murid SMP di Kab. Maros Menurut Kecamatan Tahun 2021.....	60
Gambar 32.	Diagram Jumlah Guru SMP di Kab. Maros Menurut Kecamatan Tahun 2021.....	61
Gambar 33.	Diagram Jumlah Sekolah MTs di Kab. Maros Menurut Kecamatan Tahun 2021.....	62
Gambar 34.	Diagram Jumlah Murid dan Guru MTs di Kab. Maros Menurut Kecamatan Tahun 2021.....	62
Gambar 35.	Rekapitulasi Jumlah Sekolah TK, SD dan SMP di Kab. Maros Menurut Kecamatan Tahun 2021.....	63
Gambar 36.	Diagram Jumlah SMK di Kab. Maros Tahun 2021.....	65
Gambar 37.	Diagram Sekolah Menengah Atas (SMA) di Kab. Maros Tahun 2021.....	66
Gambar 38.	Diagram Perbandingan Jumlah Murid SMA, SMK dan MA di Kab. Maros Tahun 2021.....	67
Gambar 39.	Diagram Fasilitas Kesehatan Menurut Kecamatan di Kab. Maros tahun 2021.....	69
Gambar 40.	Diagram Jumlah Tenaga Kesehatan Menurut Kecamatan di kab. Maros Tahun 2021.....	70
Gambar 41.	Jumlah Pasien Pengguna Jaminan Kesehatan Tahun 2021.....	71
Gambar 42.	Diagram Kunjungan ke Sarana Pelayanan Kesehatan Tahun 2021.....	72
Gambar 43.	Diagram Pos Yandu di Kab. Maros Tahun 2021.....	73
Gambar 44.	Diagram Kasus Penyakit Tertinggi Menurut Kecamatan di Kab. Maros Tahun 2021.....	74
Gambar 45.	Diagram Jumlah Penderita Gizi Buruk pada Balita Menurut Kecamatan di Kabupaten Maros Tahun 2021.....	75
Gambar 46.	Diagram Jumlah Kematian Ibu, Bayi, dan Balita, dan Jumlah Kelahiran Menurut Kecamatan di Kab. Maros Tahun 2021.....	76

Gambar 47.	Diagram Panjang Jalan di Kab. Maros Menurut Kecamatan Tahun 2021.....	77
Gambar 48.	Diagram Kondisi Jalan di Kab. Maros Menurut Kecamatan Tahun 2021 ...	77
Gambar 49.	Diagram Jenis Permukaan Jalan di Kab. Maros Menurut Kecamatan Tahun 2021.....	78
Gambar 50.	Diagram Jumlah dan Kondisi Jembatan di Kab. Maros Menurut Kecamatan Tahun 2021.....	79
Gambar 51.	Diagram Jenis Permukaan Jembatan di Kab. Maros Menurut Kecamatan Tahun 2021.....	80
Gambar 52.	Diagram Jenis Struktur Jembatan di Kab. Maros Menurut Kecamatan Tahun 2021.....	81
Gambar 53.	Diagram Jumlah PJU di Kab. Maros Menurut Kecamatan Tahun 2021.....	82
Gambar 54.	Diagram Jumlah Rekomendasi Penataan Ruang Menurut Jenis Kegiatan Tahun 2021 .....	88
Gambar 55.	Diagram Jumlah Siteplan yang Disahkan Menurut Jenis Pemanfaatan Tahun 2021 .....	89
Gambar 56.	Diagram Jumlah Rumah Tangga RTLH di kab. Maros Tahun 2021 .....	90
Gambar 57.	Jumlah Rumah Berdasarkan Kategori Menurut Kecamatan di Kab. Maros Tahun 2021.....	91
Gambar 58.	Diagram Jumlah Penerima Bantuan PKH di Kab. Maros Menurut Kecamatan Tahun 2021.....	95
Gambar 59.	Diagram Jumlah Pencari Kerja di Kab. Maros Menurut Kecamatan Tahun 2021.....	97
Gambar 60.	Diagram Jumlah Pencari Kerja Berdasarkan Tingkat Pendidikan Tahun 2021.....	98
Gambar 61.	Diagram Jumlah Pengaduan Masalah Perempuan dan Anak di Kab. Maros Menurut Kecamatan Tahun 2021.....	100
Gambar 62.	Diagram Penduduk Pemilik Kartu Keluarga di Kab. Maros Tahun 2021 ...	103
Gambar 63.	Diagram Jumlah Penduduk kab. Maros Berdasarkan Status Perkawinan Tahun 2021 .....	104
Gambar 64.	Diagram Jumlah Penduduk Pemilik Akte Kelahiran di Kab. Maros Tahun 2021.....	105
Gambar 65.	Diagram Pemilik Akte Kelahiran Umur 0 – 18 Tahun di Kab. Maros Tahun 2021.....	106
Diagram 66	Status Desa di Kab. Maros Menurut Kecamatan Tahun 2021 .....	108
Gambar 67.	Diagram Jumlah Lembaga Masyarakat di Kab. Maros Menurut Kecamatan Tahun 2021.....	109
Gambar 68.	Diagram Jumlah Klinik KB dan Pos Pelayanan KB Desa Menurut Kecamatan di Kab. Maros Tahun 2021.....	111
Gambar 69.	Diagram Jumlah Petugas KB Tahun 2021 .....	112
Gambar 70.	Diagram Jumlah Petugas KB yang Mendapat Pelatihan Tahun 2021 .....	112
Gambar 71.	Jumlah Peserta Aktif KB Menurut Kecamatan di Kab. Maros Tahun 2021.....	113
Gambar 72.	Diagram Perizinan Angkutan Umum di Kab. Maros Tahun 2021 .....	115



Gambar 73.	Diagram Jumlah Kendaraan Bermotor di Kab. Maros Menurut Jenisnya Tahun 2021.....	117
Gambar 74.	Diagram Jenis Koperasi di Kab. Maros Menurut Kecamatan Tahun 2021.....	123
Gambar 75.	Diagram Jenis Usaha Koperasi di Kab. Maros Menurut Kecamatan Tahun 2021.....	124
Gambar 76.	Diagram Jumlah Koperasi Aktif di Kab. Maros Tahun 2021.....	125
Gambar 77.	Diagram Jumlah Wasit di Kab. Maros Menurut Cabang Olahraga Tahun 2021.....	130
Gambar 78.	Diagram Jenis Lapangan Olahraga di Kab. Maros Menurut Kecamatan Tahun 2021.....	132
Gambar 79.	Diagram Produksi Perikanan Tangkap di Kab. Maros Menurut Kecamatan Tahun 2021 .....	134
Gambar 80.	Diagram Produksi Perikanan Budidaya di Kab. Maros Menurut Kecamatan Tahun 2021.....	135
Gambar 81.	Diagram Jumlah Rumah Tangga Perikanan (RTP) di Kab. Maros Menurut Kecamatan Tahun 2021.....	136
Gambar 82.	Diagram Luas Tambak di Kab. Maros Menurut Kecamatan Tahun 2021 ..	137
Gambar 83.	Diagram Nilai Produksi Perikanan di Kab. Maros Menurut Kecamatan Tahun 2021.....	139
Gambar 84.	Diagram Kategori Objek Wisata di Kab. Maros Menurut Tahun 2021.....	142
Gambar 85.	Jumlah Restoran/Rumah Makan di Kab. Maros Menurut Tahun 2021 .....	143
Gambar 86.	Diagram Produksi Tanaman Padi Sawah di Kab. Maros Menurut Kecamatan Tahun 2021.....	146
Gambar 87.	Luas Lahan Berdasarkan Jenis Pengairan Menurut Kecamatan Tahun 2021.....	150
Gambar 88.	Diagram Lahan Kebun, Ladang dan Lahan Tidak Terpakai Menurut Kecamatan Tahun 2021.....	150
Gambar 89.	Diagram Populasi Ternak di Kabupaten Maros Menurut Kecamatan Tahun 2021.....	152
Gambar 90.	Diagram Populasi Unggas di Kabupaten Maros Menurut Kecamatan Tahun 2021.....	153
Gambar 91.	Diagram Produksi Telur di Kabupaten Maros Menurut Kecamatan Tahun 2021.....	154
Gambar 92.	Diagram Pemetongan Ternak di Kabupaten Maros Tahun 2021 .....	154
Gambar 93.	Diagram Jumlah Perusahaan Berbadan Hukum di Kab. Maros Tahun 2021.....	155
Gambar 94.	Diagram Jumlah Pedagang di Kab. Maros Menurut Kecamatan Tahun 2021.....	156
Gambar 95.	Diagram Jumlah Penderita Rawat Jalan Menurut Jenis Penyakit di RSUD dr. La Palaloi Kab. Maros Tahun 2021.....	158
Gambar 96.	Diagram Distribusi Pasien Rawat Jalan Menurut Jenis pembayaran di RSUD dr. La Palaloi Kab. Maros Tahun 2021.....	160

Gambar 97.	Diagram Distribusi Pasien Rawat Inap Menurut Jenis Pembayaran di RSUD dr. La Palaloi Kab. Maros Tahun 2021 .....	161
Gambar 98.	Diagram Jumlah Peraturan yang Diterbitkan di Kab. Maros Tahun 2021 ..	172
Gambar 99.	Diagram Perbandingan ASN di Kabupaten Maros Menurut Golongan dan Jenis Kelamin Tahun 2021 .....	175
Gambar 100.	Diagram Jumlah ASN Kabupaten Maros Menurut Pendidikan dan Jenis Kelamin Tahun 2021.....	176
Gambar 101.	Diagram Penganut Agama di Kab. Maros Menurut Kecamatan Tahun 2021.....	183
Gambar 102.	Diagram Perkawinan Tercatat di Kementerian Agama Kab. Maros Menurut Kecamatan Tahun 2021.....	185
Gambar 103.	Diagram Surat Nikah yang Dikeluarkan di Kab. Maros Menurut Kecamatan Tahun 2021.....	186
Gambar 104.	Diagram Jumlah Narapidana Menurut Bulan dan Jenis Kelamin Tahun 2021.....	190
Gambar 105	Diagram Jumlah Narapidana Menurut Bulan dan Kelompok Umur Tahun 2021.....	191
Gambar 106.	Diagram Lalu Lintas Penumpang Penerbangan Domestik Angkasa Pura I Menurut Bulan Tahun 2021 .....	193
Gambar 107.	Diagram Jumlah Pelanggan Listrik di Kab. Maros Menurut Kecamatan Tahun 2021.....	195
Gambar 108.	Diagram Akses Internet di Kab. Maros yang Dilayani Telkom Tahun 2021.....	196

# BAB I PENDAHULUAN

# BAB 1

## PENDAHULUAN

Dalam rangka memenuhi kebutuhan adanya gambaran data yang akurat mengenai pelaksanaan pembangunan daerah dan sebagai pengembang manajemen pengelolaan data dan informasi di daerah diharapkan adanya data setiap tahun berupa Profil Daerah. Profil Daerah merupakan gambaran perwujudan suatu daerah, baik kondisi wilayah, potensi sumber daya, maupun hasil – hasil pembangunan yang dicapai.

Merujuk pada Undang – Undang Nomor 23 Tahun 2014 tentang Pemerintahan Daerah yang ditindaklanjuti dengan Peraturan Pemerintah Nomor 18 Tahun 2016 tentang Perangkat Daerah, dimana statistik termasuk di dalam urusan pemerintahan wajib yang harus dilaksanakan oleh Pemerintah Daerah. Di Kabupaten Maros penyelenggaraan statistik sektoral merupakan tugas yang diemban oleh Dinas Komunikasi, Informatika, Statistik dan Persandian pada Bidang Statistik, maka kami berupaya menyajikan Profil Kabupaten Maros Tahun 2022.

### 1.1. Visi

#### **Visi Kabupaten Maros Tahun 2021 – 2024 “MAROS SEJAHTERA, RELIGIUS DAN BERDAYA SAING.”**

Visi tersebut dijelaskan sebagai berikut :

1. Sejahtera : Kondisi Masyarakat Maros yang terpenuhi Kebutuhannya berupa sandang, pangan dan papan serta mendapatkan pelayanan dasar berupa pendidikan, kesehatan, air bersih, perumahan yang layak, layanan social dan perlindungan baik dari aspek keamanan dan ketertiban maupun aspek kebencanaan.
2. Religius : Kondisi tata hubungan masyarakat yang serasi dan selaras berdasarkan nilai-nilai agama, kearifan lokal dan norma hukum.
3. Berdaya saing : kondisi masyarakat dan wilayah kabupaten maros yang memiliki kemampuan kompetitif dan ketangguhan untuk menghadapi persaingan global dimasa yang akan datang yang meliputi infrastruktur, perekonomian, sumber daya manusia, iklim usaha dan tata kelola birokrasi.

### 1.2. Misi

Misi Kabupaten Maros Tahun 2021 – 2024 adalah sebagai berikut :

1. Meningkatkan Kualitas Penyelenggaraan Birokrasi dan Pelayanan Publik
2. Keterjangkauan Kebutuhan Dasar dan Pelayanan Dasar Secara Inklusif
3. Ketahanan Ekonomi Daerah Berbasis Potensi Lokal
4. Memantapkan Pembangunan Infrastruktur Ekonomi dan Pemerataan Wilayah
5. Meningkatkan Kualitas Lingkungan Hidup dan Ketahanan Berencana



### 1.3. Sejarah Kabupaten Maros

Eksistensi keberadaan wilayah yang akhirnya diberi nama Kabupaten Maros terekam mulai dari zaman prasejarah dengan penemuan jejak manusia prasejarah yang ditemukan di Gua Pettae, Kelurahan Leang-Leang, Kecamatan Bantimurung. Sejarah itu berlanjut dengan berdirinya beberapa kerajaan yaitu Marusu, Bontoa, Simbang, Tanralili, Lau dan Turikale.

Pada Tahun 1859, kolonial Belanda membagi daerah-daerah di wilayah Maros dengan membentuk *Regentschappen* (Keresidenan) dengan komposisi:

1. *Regentschap* Turikale, terdiri dari 43 Kampoeng;
2. *Regentschap* Tanralili, terdiri 40 Kampoeng;
3. *Regentschap* Marusu, terdiri 35 Kampoeng;
4. *Regentschap* Lau', terdiri 34 Kampoeng;
5. *Regentschap* Simbang, terdiri 24 Kampoeng
6. *Regentschap* Bontoa, terdiri 16 Kampoeng

Kepala Pemerintahan pada masing-masing *Regentschappen* tersebut di atas adalah *Regent* (setingkat bupati) yang bergelar Karaeng yang dipilih dari bangsawan setempat dengan persetujuan Gubernur Belanda di Makassar. Pada Tahun 1917, bentuk pemerintahan tersebut diubah lagi menjadi Distrik Adat *Gementschap* berdasarkan *earste Gouvernements Secretari* No. 1863/I, tanggal 4 Agustus 1917, dan Kepala Pemerintahannya adalah Kepala Distrik yang bergelar Karaeng, Arung/Puwatta, dan Gallarang.

Sejalan dengan pendirian Negara Kesatuan Republik Indonesia, terjadi perlawanan terhadap penjajah di seluruh penjuru negeri. Di Sulawesi Selatan, muncul gerakan perlawanan rakyat mempertahankan kemerdekaan yang menyebar ke berbagai daerah-daerah seperti Gowa, Maros, Pangkep, Pare-Pare, Sidrap, Bulukumba, Jeneponto, serta daerah-daerah lainnya. Maros sebagai bagian dari wilayah Negara Kesatuan Republik Indonesia (NKRI) turut ambil bagian dari upaya mempertahankan

n kemerdekaan yang diproklamasikan Soekarno-Hatta di Jakarta pada 17 Agustus 1945.

Di masa pemerintahan Jepang (1942-1945), sistem pemerintahan di Maros tidak berubah, yang berubah hanyalah bahasa. Adat *gemeenschap* dinamai "*Gun*", dikepalai "*Guntjo*", dikoordinasi oleh "*Guntjo Soda*" dari Indonesia di bawah taktis *Bunken Kanrikan* dari Jepang.

Pasca kemerdekaan Negara Republik Indonesia berdasarkan Peraturan Pemerintah Nomor 34 Tahun 1952 junto Peraturan Pemerintah Nomor 2 Tahun 1953 tentang pembentukan *Afdeling* Makassar didalamnya terdapat Maros sebagai *Onderafdeeling* dengan 16 Distrik yaitu, Turikale, Marusu, Simbang, Bontoa, Lau, Tanralili, Sudiang, Moncongloe, Bira, Biringkanayya, Mallawa, Camba, Cenrana, Laiya, Wanua Waru, dan Gattarang Matinggi.

Akibat perkembangan kehidupan bernegara, lahir pula UU Darurat No. 2 Tahun 1957, dimana daerah Makassar dipecah menjadi Daerah: Gowa, Makassar, Jeneponto dan Takalar. Kabupaten Makassar membawahi wilayah-wilayah: (1) *Onderafdeeling* Pulau-pulau; (2) *Onderafdeeling* Maros; dan (3) *Onderafdeeling* Pangkajene.

Undang-Undang Republik Indonesia Nomor 29 Tahun 1959 tentang Pembentukan Kabupaten Daerah Tingkat II Se-Sulawesi pada tanggal 4 Juli 1959, secara administratif Kabupaten Maros resmi dibentuk sebagai Daerah Swatantra tingkat II, ibu kota berkedudukan di Kota Maros, dan kuota jumlah Dewan Perwakilan Rakyat Daerah adalah 15 orang anggota. Dengan demikian, status Maros tidak lagi sebagai *Onderafdeling* Makassar. Pada tanggal 1 Februari 1960, Nurdin Johan dilantik sebagai BKDH Tingkat II Maros yang pertama. *Onderafdeling* Maros, membawahi beberapa distrik adat *gemeenschap* yaitu: Distrik Simbang, Distrik Bontoa, Distrik Tanralili, Distrik Raya, Distrik Turikale dan Distrik Marusu. Setiap Distrik diperintah oleh seorang Kepala Pemerintahan yang bergelar Karaeng.

Sejak tanggal 19 Desember 1961 Kabupaten Maros tidak lagi terdiri dari distrik tetapi terbagi ke dalam 4 (empat) Kecamatan. sebagai berikut:

1. Kecamatan Maros Baru (peleburan dari distrik Turikale, Marusu', Lau', dan Bontoa).
2. Kecamatan Bantimurung (peleburan dari distrik Simbang dan beberapa wilayah dari distrik tetangganya).
3. Kecamatan Camba (peleburan dari distrik-distrik dari federasi Lebbo' Tengngae).
4. Kecamatan Mandai (peleburan dari distrik Tanralili dan beberapa wilayah dari federasi Gallarang Appaka).

Pada tanggal 23 Mei 1992 secara resmi dibentuk dan diundangkan pembentukan 3 kecamatan definitif baru dari sebelumnya berstatus sebagai kecamatan perwakilan, yakni Kecamatan Tanralili, Kecamatan Mallawa, dan Kecamatan Maros Utara.

Selanjutnya pada tanggal 30 Desember 2000 secara resmi diundangkan Peraturan Daerah Kabupaten Maros No. 30 Tahun 2000 tentang pembentukan 5 kecamatan definitif baru yakni Kecamatan Cenrana, Kecamatan Marusu, Kecamatan Simbang, Kecamatan Tompobulu, dan Kecamatan Turikale.

Pada tanggal 3 Agustus 2001 dilakukan pembentukan Kecamatan Moncongloe dan Kecamatan Lau serta perubahan nama Kecamatan Maros Utara menjadi Kecamatan Bontoa melalui Peraturan Daerah Kabupaten Maros No. 17 Tahun 2001.

Sekarang ini terdapat 14 Kecamatan yang telah terbentuk di Kabupaten Maros, dimana beberapa diantaranya telah kembali diberi nama sesuai dengan tapak sejarahnya. Kecamatan itu adalah Kecamatan **Bantimurung, Bontoa, Camba, Cenrana, Lau, Mallawa, Mandai, Maros Baru, Marusu, Moncongloe, Simbang, Tanralili, Tompobulu dan Turikale.**

#### 1.4. Arti Lambang Daerah

1.	Lambang Daerah berbentuk Perisai berwarna hijau yang melambangkan keuletan, ketangkasan dan kejujuran.	
2.	BAJAK ( <i>Rakkal/Pajekko</i> ) menggambarkan kehidupan masyarakat yang berorientasi pada bidang pertanian.	
3.	BADIK TERHUNUS ke atas yang pangkalnya bertuliskan MAROS menggambarkan sifat patriotik rakyat.	
4.	GUNUNG melambangkan keagungan dan AIR melambangkan pengairan dan daerah wisata.	
5.	RANTAI MELINGKAR BERMATA 29 menggambarkan kekuatan dan persatuan rakyat.	
6.	17 BUAH PADI, 4 KUNTUM BUNGA KEMIRI DAN 5 HELAI DAUNNYA berada diatas SAYAP BERBULU DELAPAN menggambarkan tanggal kemerdekaan Negara Kesatuan Republik Indonesia 17 – 8 – 1945.	
7.	HURUF LONTARA' bertuliskan TUNRENG TELLU menggambarkan tiga persekutuan masyarakat hukum adat, yaitu Pemerintahan Toddo Limae, Pemerintahan Adat Gallarang Appaka dan Pemerintahan Adat Lebbo Tengngae.	

#### 1.5. Hari Jadi Kabupaten Maros

Sebagaimana catatan autentik yang ada menunjukkan bahwa Undang-Undang Nomor 29 Tahun 1959 merupakan dasar hukum pembentukan daerah-daerah tingkat II di Sulawesi. Salah satu daerah tingkat II tersebut adalah Kabupaten dati II Maros

Sepanjang sejarah pembentukan kab. Maros sudah 3 kali dilakukan perubahan hari jadi, sebagai berikut :

##### 1. Tanggal 4 Januari 1471

Pemerintah Kabupaten Maros melakukan perubahan mengenai hari jadi Kabupaten Maros. Dengan landasan hukum berupa Perda No. 11 tahun 2001 yang menetapkan Hari Jadi Maros jatuh pada tanggal 4 Januari 1471. Makna tanggal 4 Januari 1471 sebagai hari jadi Maros adalah merupakan penggabungan momentum bersejarah yang mengandung 3 substansi pokok, yaitu: a. penetapan tanggal 4 adalah merupakan substansi religius, dimana pada tanggal 4 Oktober 1834 secara resmi pelaksanaan Sholat Jumat di seluruh Maros dan berpusat di Masjid Lompoe *Urwatul Wutsqa* Turikale, yang merupakan Shalat Jumat pertama yang diputuskan oleh Instansi Syara (lembaga keKadhian) terbentuk; b. penetapan bulan 1 (Januari) adalah merupakan substansi heroisme dan patriotisme kepahlawanan pemuda pejuang Maros dalam mempertahankan

kemerdekaan, dengan keberaniannya merobek warna biru bendera kolonial Belanda dan menaikkan kembali warna merah putihnya; dan c. penetapan tahun 1471 adalah substansi kesejahteraan pada periode lontara, yang menggambarkan bangkitnya eksistensi Kerajaan Marusu oleh Karaeng Loe ri Pakere dalam mewujudkan cita-cita masyarakatnya hidup dalam suasana aman, sejahtera, lahir, dan batin menjadi Butta Salewangang yang sekaligus dalam memposisikan dirinya sebagai kerajaan yang berdaulat dan disegani.

## 2. Tanggal 17 Oktober 1471

Dengan landasan hukum berupa Perda No. 12 tahun 2006 yang menetapkan Hari Jadi Maros jatuh pada tanggal 17 oktober 1471. Makna tanggal 17 oktober 1471 sebagai hari jadi Maros adalah merupakan penggabungan momentum bersejarah yang mengandung 3 substansi pokok, yaitu: a. penetapan tanggal 17 adalah merupakan substansi religius, heroisme, dan patriotisme kepahlawanan dimana pada tanggal 17-1-1946, pemuda pejuang Maros mempertahankan kemerdekaan di bawah Komando Fathul Muin Dg. Magading dan menyerbu rumah *Controlleur* kolonial Belanda lalu menurunkan bendera kolonial Belanda (Merah, Putih, Biru) lalu mempertontonkannya di depan kantor Karaeng Turikale di Reda Beru; b. penetapan bulan 10 (Oktober) adalah merupakan substansi dan patriotisme kepahlawanan pejuang Maros dalam mempertahankan kemerdekaannya dengan keberaniannya merobek warna biru bendera kolonial Belanda dan menaikkan kembali warna merah putihnya; dan c. penetapan tahun 1471 adalah substansi kesejahteraan pada periode lontara. Yang menggambarkan bangkitnya eksistensi Kerajaan Marusu oleh Karaeng Loe ri Pakere dalam mewujudkan cita-cita masyarakatnya hidup dalam suasana aman, sejahtera, lahir dan batin menjadi Butta Salewangang yang sekaligus dalam memposisikan dirinya sebagai kerajaan yang berdaulat dan disegani.

## 3. Tanggal 4 Juli 1959

Untuk ke-3 kalinya Pemerintah Kabupaten Maros melakukan perubahan mengenai hari lahir Kabupaten Maros. Dengan landasan hukum Perda No. 03 tahun 2012 yang menetapkan Hari Jadi Maros jatuh pada tanggal 04 juli 1959. Dengan alasan bahwa Undang-undang Nomor 29 Tahun 1959 tentang Pembentukan Daerah - Daerah Tingkat II di Sulawesi yang diundangkan pada tanggal 4 Juli 1959, dinilai tepat untuk ditetapkan sebagai dasar penetapan hari jadi Kabupaten Maros.

## 1.6. Pemerintahan

Kabupaten Maros terdiri dari 14 kecamatan, 23 kelurahan dan 80 desa, yaitu :

1. Kecamatan Bantimurung, terdiri dari 2 kelurahan yaitu Kalabbirang dan Leang-Leang dan 6 desa yaitu Alatengae, Baruga, mangeloreng, Mattoanging, Minasa Baji dan Tukamasea.
2. Kecamatan Bontoa, terdiri dari 1 kelurahan yaitu Bontoa dan 8 desa yaitu Ampekale, Bonto Bahari, Bontolempangang, Minasa Upa, Pajukukang, Salenrang, Tunikamaseang dan Tupabbiring.
3. Kecamatan Camba, terdiri dari 2 kelurahan yaitu Cempaniga dan Mario Pulana dan 6 desa yaitu Benteng, Cenrana, Patanyamang, Pattiro Deceng, Sawaru dan Timpuseng.
4. Kecamatan Cenrana, terdiri dari 7 desa yaitu Baji Pamai, Cenrana Baru, Labuaja, Laiya, Lebbotengae, Limapoccoe dan Rompegading.
5. Kecamatan Lau, terdiri dari 4 kelurahan yaitu Allepolea, Maccini Baji, Mattiro Deceng dan Soreang dan 2 desa yaitu Bonto Marannu dan Marannu.
6. Kecamatan Mallawa, terdiri dari 1 kelurahan yaitu Sabila dan 10 desa yaitu Barugae, Batu Putih, Bentenge, Gattareng Matinggi, Mattampapole, Padaelo, samaenre, Tellumpanuae, Uludaya dan Wanua Waru.
7. Kecamatan Mandai, terdiri dari 2 kelurahan yaitu Bonto dan Hasanuddin dan 4 desa yaitu Baji Mangngai, Bonto Mate'ne, Pattontongan dan Tenrigangkae,
8. Kecamatan Maros Baru, terdiri dari 3 kelurahan yaitu Baji Pamai, Baju Bodoa dan Pallatikang dan 4 desa yaitu Bori Kamase, Borimasunggu, Majannang dan Mattirotasi.
9. Kecamatan Marusu, terdiri dari 7 desa yaitu Abbulosibatang, Bonto Matene, Marumpa, Nisombalia, Pabbentengang, Tellumpoccoe dan Temmapadduae.
10. Kecamatan Moncongloe, terdiri dari 5 desa yaitu Bonto Bunga, Bonto Marannu, Moncongloe, Moncongloe Bulu dan Moncongloe Lappara.
11. Kecamatan Simbang, terdiri dari 6 desa yaitu Bonto Tallasa, Jenetaesa, Samangki, Sambueja, Simbang dan Tanete.
12. Kecamatan Tanralili, terdiri dari 1 kelurahan yaitu Borong dan 7 desa yaitu Allaere, Damai, Kurusumange, Lekopancing, Purnakarya, Sudirman dan Toddopulia.
13. Kecamatan Tompobulu, terdiri dari 8 desa yaitu Benteng Gajah, Bonto Manai, Bonto Manurung, Bonto Matinggi, Bonto Somba, Pucak, Toddolimae dan Tompobulu.
14. Kecamatan Turikale, terdiri dari 7 kelurahan yaitu Adatongeng, Alliritengae, Boribellaya, Pettuadae, Raya, Taroda dan Turikale.



Tabel 1. Daftar Pembagian Wilayah Kabupaten Maros

No.	Kecamatan	Jumlah Kelurahan	Jumlah Desa	Jumlah Dusun	Jumlah RW	Jumlah RT
1	Bantimurung	2	6	33	4	122
2	Bontoa	1	8	33	4	170
3	Camba	2	6	22	6	100
4	Cenrana	-	7	34	-	97
5	Lau	4	2	6	20	110
6	Mallawa	1	10	32	3	102
7	Mandai	2	4	16	14	147
8	Maros Baru	3	4	15	11	84
9	Marusu	-	7	24	-	116
10	Moncongloe	-	5	18	-	64
11	Simbang	-	6	29	-	72
12	Tanralili	1	7	31	2	81
13	Tompobulu	-	8	35	-	99
14	Turikale	7	-	-	35	123
<b>Total</b>		<b>23</b>	<b>80</b>	<b>327</b>	<b>99</b>	<b>1.478</b>

Sumber : Dinas PMD Kab. Maros, 2022

Kabupaten Maros dipimpin oleh seorang Bupati sebagai Kepala Daerah dan dibantu oleh seorang Wakil Bupati untuk mengurus pemerintahan. Dalam sejarah Pemerintahan Kabupaten Maros, sejak tahun 1960 sampai dengan sekarang itu sudah beberapa pergantian pimpinan daerah. Daftar Bupati dan Wakil Bupati dapat dilihat pada Tabel 2.

Tabel 2. Daftar Bupati dan Wakil Bupati Maros 1960 - 2021

No.	Bupati	Wakil Bupati	Periode	Ket.
1	H. Nurdin Johan	-	1960 -1962	Definitif
2	Kol. Inf. (Purn.) H. Muh. Yasin Limpo	-	1962	Pjs
3	Drs. H. M. Tahir Nur	-	1962 - 1963	Definitif
4	Letkol. (Purn.) Andi R.Makmur Dg. Sitakka	-	1963 - 1965	Definitif
5	Letkol. H. M Kasim Dg. Marala	-	1965 - 1979	Definitif
6	Drs. H. Abdul Malik Hambali	-	1979	Pjs
7	Kol. Kes (Purn.) drg, Kamaruddin Baso	-	1979 - 1984	Definitif
8	Brigjen. Pol. (Purn.) Drs. Muh. Arief wangsa	-	1984 - 1989	Definitif
9	Drs. H. A. Muh. Alwy Rum	-	1989 -1994	Definitif
10	Drs. H. Nasrun Amrullah	-	1994 - 1998	Definitif
11	Drs. H. Mirdin Kasim, SH, M.Si	-	1998	Plt. Harian
12	Drs. A. Pamadengrukka Mappanyompa	-	1999	Plt
13	Drs. Smith Pabbola	-	1999	Plt
14	Drs. H. A. Nadjamuddin Aminullah, BA	Drs. H. A. Paharuddin	1999 - 2004	Definitif
15	Drs. H. Muh. Farid Suaib	-	2004 - 2005	Pjs
16	Drs. H. A. Nadjamuddin Aminullah, BA	Drs. H. A. Paharuddin	2005 -2010	Definitif
17	Ir. M. Hatta Rahman, MM	Drs. H. A. Harmil Mattotorang, MM	2010 - 2015	Definitif
18	Ir. H. Baharuddin, MM	-	2015	Plh
19	Ir. H. A. Hery Iskandar, M.Si	-	2015 - 2016	Pjs
20	Ir. M. Hatta Rahman, MM	Drs. H. A. Harmil Mattotorang, MM	2016 - 2021	Definitif
21	A. Davied Syamsuddin, S.STP., M.Si	-	2021	Plh
22	H. A. S. Chaidir Syam, S.IP., MH	Hj. Suhartina Bohari, SE	2021 - 2024	Definitif

Sumber : <https://wikipedia.org>

Secara Administrasi Pusat Pemerintahan Kabupaten Maros saat ini berada di Kecamatan Turikale yang merupakan Ibukota Kabupaten Maros. Pusat pemerintahan ini terletak di Jl. Jend. Sudirman No.1, Kel. Pettuadae, Kec. Turikale, Kabupaten Maros, Sulawesi Selatan 90516.

Gambar 1. Foto udara Kawasan Perkantoran Bupati Maros





**BAB 2**  
**GAMBARAN UMUM**  
**KONDISI DAERAH**

## **BAB 2**

# **GAMBARAN UMUM KONDISI DAERAH**

### **2.1 Geografi dan Topografi**

Posisi geografis Kabupaten Maros terletak di bagian barat Sulawesi Selatan antara 40°45'-50°07' lintang selatan dan 109°205' - 129°12' bujur timur dan merupakan wilayah yang berbatasan langsung dengan ibukota propinsi Sulawesi Selatan. Dari ibu kota Provinsi Sulawesi Selatan, Makassar, ke ibu kota Kabupaten Maros berjarak kurang lebih 30 km dan dapat ditempuh dalam waktu sekitar 1 jam melewati jalan provinsi yang cukup baik dan lancar. Selanjutnya dari ibu kota Kabupaten Maros sampai ke kota-kota kecamatan di kabupaten tersebut juga dihubungkan oleh jalan aspal yang cukup baik. Namun demikian, belum semua desa-desa di Kabupaten Maros yang terhubung dengan jalan beraspal atau beton sampai ke ibu kota kecamatan masing-masing. Masih cukup banyak desa yang dusun-dusunnya hanya terhubung dengan jalan setapak. Dusun-dusun tersebut terutamanya ditemukan pada lokasi dimana masyarakat membuka perkampungan dengan merambah atau membuka hutan.

Demikian pula sarana transportasi udara terbesar di kawasan timur Indonesia berada di Kabupaten Maros sehingga Kabupaten ini menjadi tempat masuk dan keluar dari dan ke Sulawesi Selatan. Tentu saja kondisi ini sangat menguntungkan perekonomian Maros secara keseluruhan.

Kabupaten Maros berada pada rentang ketinggian antara 0 m sampai dengan lebih dari 1.000 m dari permukaan laut. Di wilayah Kabupaten Maros terdapat beberapa gunung dengan jenis gunung yang tidak aktif dan tidak begitu tinggi, seperti Gunung Barro-Barro, Rammang-Rammang, Samaenre, Bulu Saraung, dan Bulu Saukang. Bulu Saukang adalah gunung yang tertinggi di wilayah Kabupaten Maros dengan ketinggian mencapai 260 m di atas permukaan laut.

Dilihat dari lokasi geografi dan topografinya, dari 103 desa/kelurahan yang ada di kabupaten Maros, 10 desa berada pada wilayah pantai, 5 desa berada pada wilayah lembah, 28 desa berada pada wilayah perbukitan, dan sisanya 60 desa/kelurahan berada pada wilayah dataran/landai. Kecamatan Tompobulu merupakan kecamatan yang memiliki wilayah paling luas, sedangkan kecamatan yang wilayahnya paling kecil adalah kecamatan Turikale. Kondisi Topografi Kabupaten Maros sangat bervariasi mulai dari wilayah datar sampai bergunung-gunung. Hampir semua di kecamatan terdapat daerah pedataran yang luas keseluruhan sekitar 70.882 ha atau 43,8% dari luas wilayah Kabupaten Maros. Sedangkan daerah yang mempunyai kemiringan lereng di atas dari 40% atau wilayah yang bergunung-gunung mempunyai luas 49.869 ha atau 30,8 dari luas wilayah Kabupaten Maros.

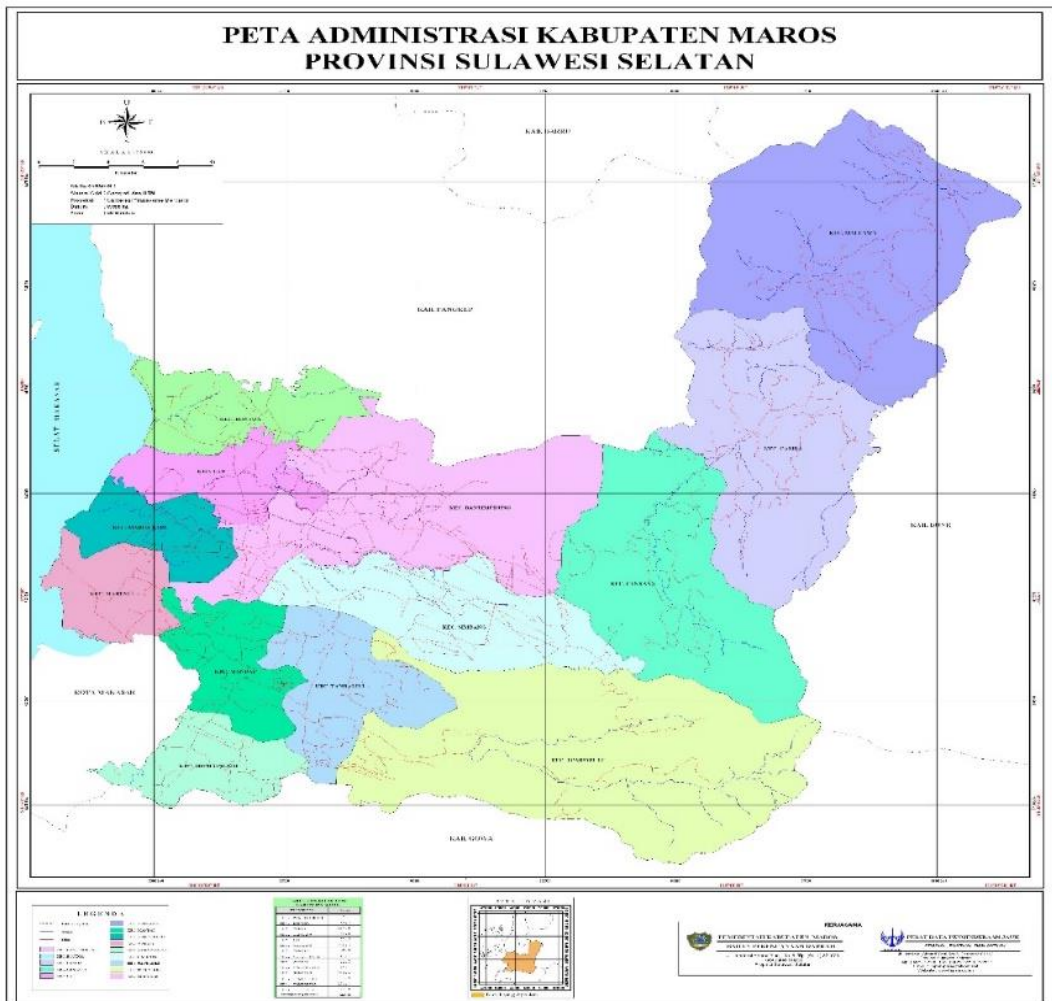
### 2.1.1 Luas dan Batas Administrasi

Luas Wilayah kabupaten Maros adalah 1619,12 km<sup>2</sup> yang terdiri dari 14 (empat belas) kecamatan yang membawahi 103 Desa/kelurahan.

Secara administrasi wilayah, Kabupaten Maros berbatasan dengan :

- Sebelah Utara dengan Kabupaten Pangkep
- Sebelah Timur dengan Kabupaten Gowa dan Bone
- Sebelah Selatan dengan Kabupaten Gowa dan Kota Makassar
- Sebelah Barat dengan Selat Makassar.

Gambar 2. Peta Adminsitrtasi Kab. Maros



### 2.1.2 Letak dan Kondisi Geografis

Dalam kedudukannya, Kabupaten Maros memegang peranan penting terhadap pembangunan Kota Makassar karena sebagai daerah perlintasan yang sekaligus sebagai pintu gerbang Kawasan Mamminasata bagian utara yang dengan sendirinya memberikan peluang yang sangat besar terhadap pembangunan di Kabupaten Maros.

Tabel 3. Luas Wilayah Kabupaten Maros

No.	Kecamatan	Jumlah Desa	Jumlah Kelurahan	Luas Wilayah (km <sup>2</sup> )	Persentase
1	Bantimurung	6	2	173,70	10,73
2	Bontoa	8	1	93,52	5,78
3	Camba	6	2	145,36	8,98
4	Cenrana	7	-	180,97	11,18
5	Lau	2	4	73,83	4,56
6	Mallawa	10	1	235,92	14,57
7	Mandai	4	2	49,11	3,03
8	Maros Baru	4	3	53,76	3,32
9	Marusu	7	-	53,73	3,32
10	Moncongloe	5	-	46,87	2,89
11	Simbang	6	-	105,31	6,50
12	Tanralili	7	1	89,45	5,52
13	Tompobulu	8	-	287,66	17,77
14	Turikale	-	7	29,93	1,85
<b>Total</b>		<b>80</b>	<b>23</b>	<b>1.619,12</b>	<b>100,00</b>

Sumber : Maros dalam Angka, BPS, 2022

Dilihat dari luas wilayah, Kecamatan Tompobulu merupakan kecamatan yang mempunyai luas wilayah terbesar (287,66 km<sup>2</sup> atau sebesar 17,77 %) sedangkan Kecamatan Turikale sebagai Ibu Kota Kabupaten dengan luas wilayah yang paling kecil (29,93 km<sup>2</sup> atau sebesar 1,85 %).



### 2.1.3 Topografis

Keadaan topografi wilayah kab. Maros sangat bervariasi mulai dari wilayah datar sampai bergunung-gunung. Sudut kemiringan lereng bervariasi, mulai dari dibawah 3% sampai diatas 70%. Daerah dataran (< 3%) berada di kec. Lau, Bontoa, Turikale, Maros Baru, Marusu, Mandai, Bantimurung, Camba dan Tanralili yang mencakup 33,33% dari luas wilayah kab. Maros. Daerah ini berada antara 0 – 30 m dari muka laut, dengan peruntukan lahan sebagai persawahan, tambak, perkebunan dan permukiman.

Sementara daerah perbukitan dengan sudut 3% – 15% berada di kec. Mallawa, Camba, Bantimurung, Bontoa, Tanralili, Simbang dan Tompobulu yang mencakup 40,97% dari luas wilayah kab. Maros. Berada antara 15 m – 1.540 m dari muka laut dengan peruntukan lahan sebagai permukiman, perkebunan, peternakan, pertambangan, dan hutan belukar/alang-alang.

Selebihnya adalah daerah perbukitan hingga pegunungan dengan sudut 15% – di atas 70% yang mencakup 25,7 % dari luas wilayah kab. Maros yang berada di kec. Mallawa, Camba, Bantimurung, Bontoa, Tanralili, Simbang, Tompobulu dan Moncongloe. Peruntukan lahan sebagai hutan lindung, hutan produksi terbatas, perkebunan, pertambangan, rekreasi dan sebagian kecil sebagai permukiman. Daerah ini berada pada ketinggian 35 m – 1.565 m dari muka laut.

### 2.1.4 Geologi/Jenis Tanah

Aspek geologi merupakan aspek yang mempunyai kaitan yang erat hubungannya dengan potensi sumber daya tanah. Struktur geologi tertentu berasosiasi dengan ketersediaan air tanah, minyak bumi dan lain-lain. Selain itu struktur geologi selalu dijadikan dasar pertimbangan dalam pengembangan suatu wilayah misal pengembangan daerah dengan pembangunan jalan, permukiman, bendungan, selalu menghindari daerah yang berstruktur sesar, kekar, struktur yang miring dengan lapisan yang kedap air dan tidak kedap air.

Di Kabupaten Maros terdapat beberapa jenis batuan seperti batu pasir, batu bara, lava, breksi, batu gamping, batu sedimen. Keadaan geologi secara umum menggambarkan jenis, kedudukan, sebaran, proses dan waktu pembentukan batuan induk, serta kemampuan morfologi tanah seperti sesar tebing kaldera dan lain-lain.

Struktur batuan yang terbentuk di kab. Maros terdiri dari :

- a. Satuan pegunungan vulkanik, menempati luas 30% dari luas daerah kab. Maros, berupa relief topografi yang tinggi, kemiringan terjal, tekstur kasar dan batuan penyusun dari gunung api (vulkanik).
- b. Satuan perbukitan vulkanik, seluas 15% dari luas daerah kab. Maros yang tersusun dari batuan vulkanik, intrusi (batuan beku) dan sedimen.
- c. Satuan perbukitan kars, meliputi kec. Bontoa, Bantimurung, Simbang, Tanralili, Mallawa dan Camba, tersusun dari batuan gamping. Menempati wilayah sebesar 30% dari luas kab. Maros.
- d. Satuan Pedataran Alluvium, seluas 25% dari luas kab. Maros. Cirinya berupa tanah datar, relief rendah, tekstur halus berasal dari endapan alluvial.

Jenis tanah berdasarkan sifat fisik, tekstur dan batuan penyusunnya, maka jenis tanah di kab. Maros diklasifikasikan menjadi 4 (empat) tipe, yaitu alluvial muda, regosol, litosol dan mediteran.

Tabel 4. Jenis Tanah

No.	Jenis Tanah	Daerah Sebaran	Luas Daerah		Tekstur
			%	km <sup>2</sup>	
1	Alluvial Muda	Lau, Bontoa, Turikale, Maros Baru, Moncongloe, Marusu, Mandai, Bantimurung. Camba, Tanralili dan Tompobulu	14,20	229,91	Lempung, lanau, pasir, lumpur, kerikil, kerakal
2	Regosol	Cenrana, Camba, Mallawa, Tompobulu	26,50	429,06	Berwarna coklat hingga kemerahan, lempung lanauan, pasir lempungan
3	Litosol	Mallawa, Camba, Bantimurung, Cenrana, Simbang, Tompobulu, Tanralili dan Mandai	37,60	608,79	coklat kemerahan, lempung, lempung lanauan dan pasir lempungan
4	Mediteran	Mallawa, Camba, Bantimurung, Bontoa, Simbang, Tompobulu dan Tanralili	21,70	351,35	coklat kehitaman, lempung pasiran
<b>Jumlah</b>			<b>100,00</b>	<b>1.619,12</b>	

Sumber : RTRW Kab. Maros 2012 -2032

### 2.1.5 Klimatologi

Kabupaten Maros mempunyai curah hujan yang cukup tinggi, sehingga kondisi pertanian subur. Kantor BMKG Maros mencatat bahwa curah hujan tertinggi pada tahun 2021 terjadi di bulan Desember (862 mm) dan curah hujan terendah terjadi di bulan Mei (77 mm), sementara jumlah hari hujan terbanyak terjadi pada bulan Januari sebanyak 31 hari atau hujan terjadi setiap hari dan bulan Agustus merupakan bulan yang terjarang turun hujan yang hanya sebanyak 12 hari. Total hari hujan dalam setahun adalah 237 hari.

Rata-rata suhu udara di Kabupaten Maros berkisar antara 23,5<sup>o</sup> – 27,9<sup>o</sup>C. Kondisi suhu tersebut di Indonesia termasuk rendah, mengingat suhu di kota lain di Indonesia dapat mencapai rata-rata 30<sup>o</sup>C, terutama kota-kota yang terletak di dekat pantai. Kelembaban udara berkisar pada 76 % - 91%.

Tabel 5.

Data Suhu Udara, Kelembaban, Tekanan Udara, Kecepatan Angin, Penyinaran Matahari, Curah Hujan dan Hari Hujan Menurut Bulan Tahun 2021 di Kab. Maros

NO	BULAN	SUHU UDARA ° C			KELEMBABAN UDARA (%)	TEKANAN UDARA (Mb)	KECEPATAN ANGIN (knot)	PENYINARAN MATAHARI (%)	CURAH HUJAN (mm)	HARI HUJAN
		MAKS	MIN	RATA-RATA						
1	JANUARI	29,3	24,4	26,2	91,0	1.009,3	3	34	820	31
2	FEBRUARI	29,9	24,3	26,4	91,0	1.010,0	3	46	421	22
3	MARET	30,3	24,3	26,6	90,0	1.010,2	3	58	628	25
4	APRIL	31,1	24,1	27,1	84,0	1.010,9	3	66	298	14
5	MEI	32,1	24,9	27,9	81,0	1.009,9	3	70	77	15
6	JUNI	31,5	24,2	27,2	82,0	1.010,7	3	75	87	15
7	JULI	31,1	23,5	26,7	82,0	1.011,7	3	60	79	16
8	AGUSTUS	32,5	24,4	27,8	76,0	1.011,1	3	80	704	12
9	SEPTEMBER	32,2	24,8	27,9	77,0	1.010,7	3	68	84	13
10	OKTOBER	32,0	24,7	27,8	83,0	1.010,4	3	78	245	20
11	NOPEMBER	31,3	24,6	27,2	86,0	1.010,4	3	56	542	26
12	DESEMBER	29,9	24,5	26,7	88,0	1.010,5	3	38	862	28

Sumber : BMKG kab. Maros, Januari 2022

### 2.1.6 Hidrologi

Jenis air permukaan berasal dari sungai-sungai yang berjumlah 12 sungai, yaitu sungai Maros, Parang Pakku, Marusu, Puse, Borongkaluku, Batu Pute, Matturunge, Marana, Campaya, Pattumanagasae, Bontotenga dan Tanralili. Jenis air ini dimanfaatkan untuk kebutuhan air bersih dan kepentingan pertanian (irigasi). Pada kawasan perkotaan peruntukn air lebih difokuskan pada kebutuhan air minum yang bersumber dari air tanah dangkal, air tanah dalam dan sumber air yang dikelola oleh PDAM kab. Maros.

Wilayah kabupaten Maros meliputi pantai yang terbentang sepanjang 30 km di Selat Makassar.

### 2.1.7 Penggunaan Lahan

Dalam buku Statistik Penggunaan Lahan Kabupaten Maros Tahun 2015, sebagian besar lahan yang ada digunakan sebagai lahan pertanian (sawah dan bukan sawah) yaitu 134.690 Ha atau sekitar 83 %. Hal inilah yang menjadikan peran sektor pertanian terhadap PDRB Kabupaten Maros pada tahun 2015 cukup tinggi yaitu sekitar 15% dan menjadi salah satu sektor yang dominan peranannya terhadap struktur perekonomian Kabupaten Maros. Berdasarkan penggunaannya lahan dibedakan menjadi lahan sawah, lahan pertanian bukan sawah dan lahan bukan pertanian. Lahan pertanian bukan sawah menjadi lahan terluas yaitu sekitar 67 %, lahan bukan pertanian sekitar 17 % dan lahan sawah sekitar 16 %.

Gambar 3.

Grafik Komposisi Penggunaan Lahan di Kabupaten Maros tahun 2015



Tabel 6.

Luas Lahan Menurut Kecamatan dan Jenis Penggunaannya Tahun 2015

Kecamatan	Penggunaan Lahan (Ha)			Total Luas Lahan
	Sawah	Pertanian Bukan Sawah	Bukan Pertanian	
Mandai	1.440	1.259	2.212	4.911
Moncongloe	1.139	1.244	2.304	4.687
Maros Baru	1.101	1.888	2.387	5.376
Marusu	1.190	4.816	1.377	7.383
Turikale	975	191	1.827	2.993
Lau	2.259	2.003	1.111	5.373
Bontoa	1.935	6.302	1.115	9.352
Bantimurung	3.964	12.464	942	17.370
Simbang	2.034	5.372	3.125	10.531
Tanralili	2.191	2.062	4.692	8.945
Tompobulu	2.066	23.883	2.817	28.766
Camba	1.937	11.476	1.123	14.536

Cenrana	2.001	14.449	1.647	18.097
Mallawa	1.770	21.279	543	23.592
<b>JUMLAH</b>	<b>26.002</b>	<b>108.668</b>	<b>27.222</b>	<b>161.912</b>

Sumber : BPS Kab. Maros, 2022

Dari tabel di atas dapat dilihat bahwa Kecamatan Mallawa merupakan kecamatan dengan potensi terbesar untuk sektor pertanian dengan memiliki komposisi lahan pertanian terluas yakni sekitar 98 % dari total luas wilayahnya. Sedangkan Turikale sebagai kecamatan kota memiliki komposisi lahan pertanian paling kecil yaitu sekitar 39 % dari total luas wilayahnya.

## 2.2 Wilayah Rawan Bencana

Kondisi wilayah kabupaten Maros dengan topografi > 45%, terdapat daerah resapan air dan kawasan perkotaan yang setiap tahun mengalami banjir. Potensi bencana alam di kab. Maros meliputi :

- a. Tanah longsor/erosi, berada di kec. Bantimurung, Cenrana, Camba, Bontoa dan Tompobulu;
- b. Banjir, sebagian besar terjadi di kec. Maros Baru, Lau, Bontoa, Bantimurung, Marusu, Turikale, dan Simbang; dan
- c. Abrasi pantai/tsunami, berada di kec. Bontoa, Lau, Maros Baru dan Marusu.

## 2.3 Demografi

Berdasarkan data yang dirilis Badan Pusat Statistik Kab. Maros, penduduk Kabupaten Maros pada tahun 2021 berjumlah 396.924 orang dengan laju pertumbuhan penduduk dalam kurun waktu 2020 - 2021 rata-rata sebesar 0,84%. Laju pertumbuhan tertinggi terdapat di kecamatan Mandai (2,31%) dan yang terendah di kecamatan Cenrana (- 0,05%).

Tabel 7.

Laju Pertumbuhan Penduduk per Tahun, Distribusi Persentase Penduduk, dan Kepadatan Penduduk Menurut Kecamatan di Kabupaten Maros, 2021

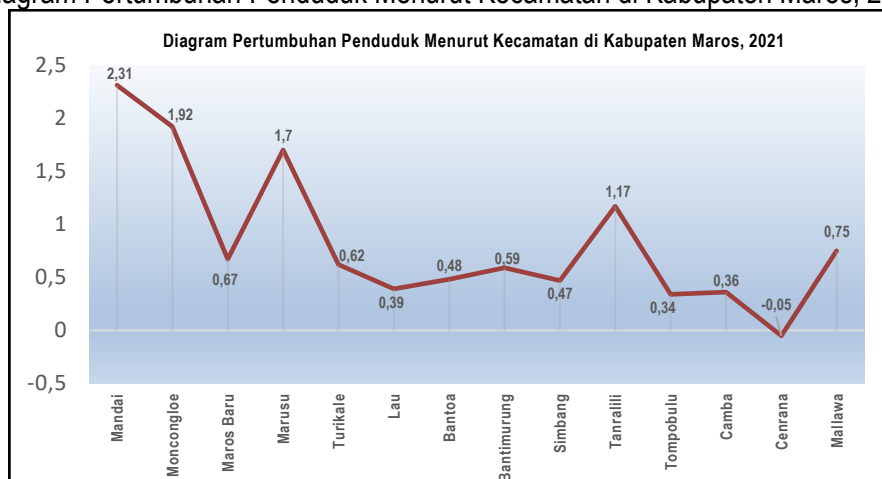
Kecamatan	Laju Pertumbuhan Penduduk per Tahun 2020–2021	Persentase Penduduk	Kepadatan Penduduk per km <sup>2</sup>
Mandai	2,31	13,45	1087
Moncongloe	1,92	6,13	519
Maros Baru	0,67	7,21	532
Marusu	1,70	8,84	653
Turikale	0,62	12,34	1636
Lau	0,39	6,98	375
Bantoa	0,48	7,76	329
Bantimurung	0,59	8,33	190
Simbang	0,47	6,47	244
Tanrallili	1,17	7,92	352
Tompobulu	0,34	4,03	56
Camba	0,36	3,60	98
Cenrana	-0,05	3,67	80
Mallawa	0,75	3,26	55
<b>Maros</b>		<b>100</b>	<b>443</b>

Sumber : Kab. Maros Dalam Angka 2022, BPS Kab. Maros

Persebaran penduduk kabupaten Maros hampir merata di seluruh kecamatan. Jumlah penduduk terbesar terdapat di kecamatan Mandai (13,45%) dan Turikale (12,34%). Sementara kecamatan Mallawa hanya dihuni oleh 3,26% dari jumlah total penduduk kabupaten Maros. Wilayah kecamatan yang terpadat dihuni penduduk adalah kecamatan Turikale yang merupakan ibukota kabupaten Maros, yaitu sebanyak 1.636 jiwa/km<sup>2</sup> dan yang terendah di kecamatan Mallawa sebanyak 55 jiwa/km<sup>2</sup>.

Gambar 4.

Diagram Pertumbuhan Penduduk Menurut Kecamatan di Kabupaten Maros, 2021





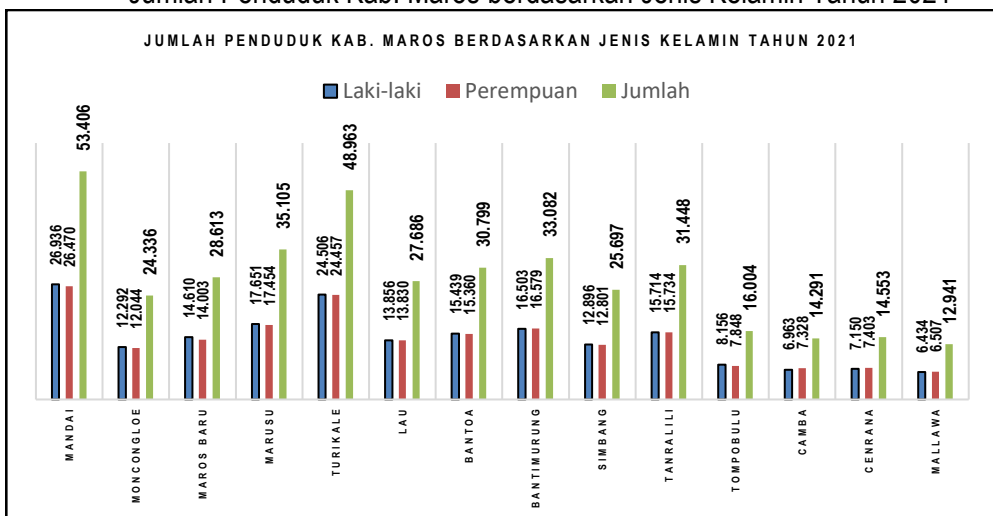
Rasio jenis kelamin kabupaten Maros berada pada angka 100, yang berarti bahwa terdapat 100 laki-laki untuk setiap 100 perempuan. Rasio tertinggi di kec Maros Baru dan Tompobulu (104), bahwa ada 104 laki-laki untuk setiap 100 perempuan atau masih lebih banyak jumlah laki-laki daripada perempuan. Sementara di kecamatan Camba lebih banyak perempuan daripada laki-laki dengan rasio 95.

Tabel 8.  
Jumlah Penduduk berdasarkan Jenis Kelamin dan Rasio Jenis Kelamin Penduduk Menurut Kecamatan di Kabupaten Maros, 2021

Kecamatan	Jumlah Penduduk			Rasio Jenis Kelamin
	Laki-laki	Perempuan	Jumlah	
Mandai	26.936	26.470	53.406	102
Moncongloe	12.292	12.044	24.336	102
Maros Baru	14.610	14.003	28.613	104
Marusu	17.651	17.454	35.105	101
Turikale	24.506	24.457	48.963	100
Lau	13.856	13.830	27.686	100
Bantoa	15.439	15.360	30.799	101
Bantimurung	16.503	16.579	33.082	100
Simbang	12.896	12.801	25.697	101
Tanrallili	15.714	15.734	31.448	100
Tompobulu	8.156	7.848	16.004	104
Camba	6.963	7.328	14.291	95
Cenrana	7.150	7.403	14.553	97
Mallawa	6.434	6.507	12.941	99
<b>Maros</b>	<b>199.106</b>	<b>197.818</b>	<b>396.924</b>	<b>100</b>

Sumber : Kab. Maros Dalam Angka 2022, BPS Kab. Maros

Gambar 5.  
Jumlah Penduduk Kab. Maros berdasarkan Jenis Kelamin Tahun 2021

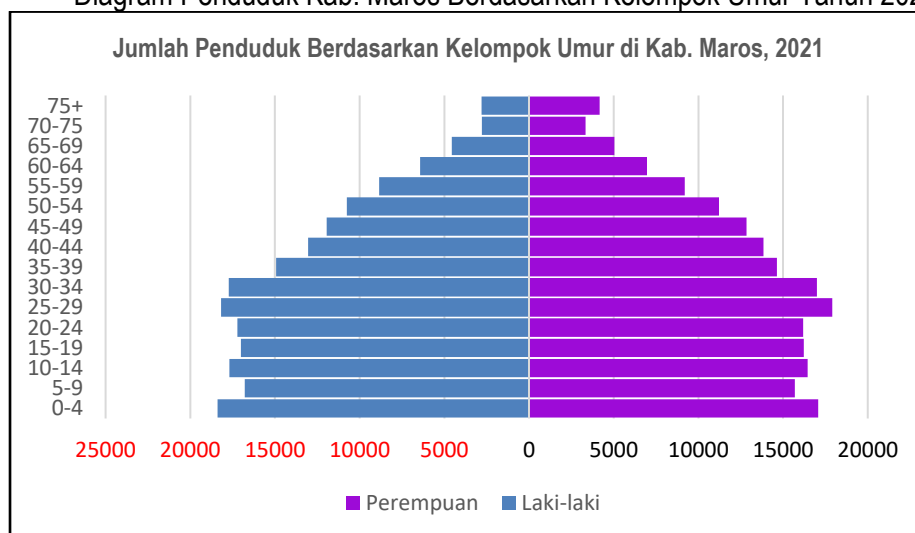


Tabel 9.  
Jumlah Penduduk Kab. Maros Berdasarkan Kelompok Umur Tahun 2021


Kelompok Umur	Laki-laki	Perempuan	Total
0-4	18.393	17.079	35.472
5-9	16.784	15.700	32.484
10-14	17.687	16.452	34.139
15-19	17.010	16.233	33.243
20-24	17.221	16.193	33.414
25-29	18.176	17.909	36.085
30-34	17.729	16.997	34.726
35-39	14.936	14.641	29.577
40-44	13.038	13.847	26.885
45-49	11.942	12.840	24.782
50-54	10.762	11.225	21.987
55-59	8.841	9.188	18.029
60-64	6.436	6.963	13.399
65-69	4.559	5.032	9.591
70-75	2.790	3.342	6.132
75+	2.802	4.177	6.979
<b>JUMLAH</b>	<b>199.106</b>	<b>197.818</b>	<b>396.924</b>

Sumber : BPS Kab. Maros

Gambar 6.  
Diagram Penduduk Kab. Maros Berdasarkan Kelompok Umur Tahun 2021



Piramida Penduduk berdasarkan kelompok umur di Kabupaten Maros menunjukkan piramida ekspansif dimana menggambarkan sebagian besar penduduk terdapat pada kelompok usia muda atau bagian bawah piramida melebar dan semakin meruncing pada bagian atas. Bagian bawah melebar menunjukkan terjadinya kelahiran yang cukup tinggi pada tahun-tahun sebelumnya. Piramida ekspansif umumnya terdapat pada negara-negara dengan tingkat pertumbuhan penduduk yang cepat akibat dari masih tingginya angka kelahiran dan menurunnya tingkat kematian.



**BAB 3**  
**SEKTOR**  
**KESEJAHTERAAN**  
**MASYARAKAT**

## BAB 3

### SEKTOR KESEJAHTERAAN MASYARAKAT

#### 3.1 Kesejahteraan dan Pemerataan Ekonomi

##### 3.1.1 Pertumbuhan PDRB

Perekonomian di Kabupaten Maros pada tahun 2021 mengalami peningkatan dibandingkan dengan pertumbuhan tahun 2020. Laju pertumbuhan ekonomi di Kabupaten Maros pada tahun 2021 mencapai 1,36 %, sedangkan pada tahun sebelumnya di tahun 2020 menurun mencapai -10,87 %. Pertumbuhan tertinggi terjadi pada sektor pertanian, kehutanan dan perikanan sebesar 8,15 % dibandingkan tahun 2020 sebesar minus 2,29 %. Rata-rata sektor lapangan usaha di Kabupaten Maros memberikan pertumbuhan yang positif di tahun 2021, hanya lapangan usaha Industri Pengolahan dan lapangan usaha Administrasi Pemerintahan, Pertahanan dan Jaminan Sosial Wajib yang mengalami pertumbuhan negatif masing-masing sebesar - 8,3 % dan - 4 %.

Lapangan usaha pertanian, kehutanan dan perikanan memberikan sumbangan tertinggi sebesar 8,15%, kemudian disusul lapangan usaha Jasa Kesehatan dan Kegiatan Sosial sebesar 7,80%, lapangan usaha Informasi dan Komunikasi sebesar 6,48%, lapangan usaha pertambangan dan penggalian sebesar 6,32%. Selanjutnya lapangan usaha Jasa lainnya menyumbang 6,23% .

Tabel 10.

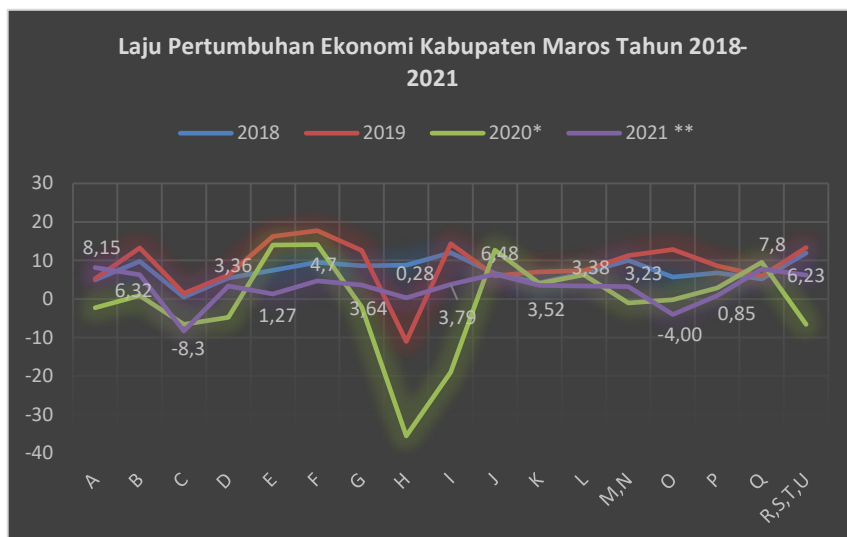
Laju Pertumbuhan PDRB Atas Dasar Harga Konstan 2010  
Menurut Lapangan Usaha di Kabupaten Maros (persen), 2018–2021

Lapangan Usaha		2018	2019	2020*	2021**
A	Pertanian, Kehutanan, dan Perikanan	4,95	5,29	-2,29	8,15
B	Pertambangan dan Penggalian	9,76	13,27	0,86	6,32
C	Industri Pengolahan	0,48	1,48	-6,57	-8,30
D	Pengadaan Listrik dan Gas	5,46	6,2	-4,79	3,36
E	Pengadaan Air; Pengelolaan Sampah, Limbah, dan Daur Ulang	7,45	16,25	13,97	1,27
F	Konstruksi	9,48	17,74	14,11	4,7
G	Perdagangan Besar dan Eceran; Reparasi Mobil dan Sepeda Motor	8,58	12,63	-2,13	3,64
H	Transportasi dan Pergudangan	8,75	-11,02	-35,54	0,28
I	Penyediaan Akomodasi dan Makan Minum	12	14,33	-18,99	3,79
J	Informasi dan Komunikasi	6,6	6,06	12,69	6,48
K	Jasa Keuangan dan Asuransi	4,22	7,01	4,01	3,52
L	Real Estat	6,72	7,38	6,31	3,38
M,N	Jasa Perusahaan	10	11,24	-1,03	3,23
O	Administrasi Pemerintahan, Pertahanan, dan Jaminan Sosial Wajib	5,66	12,88	-0,17	-4,00
P	Jasa Pendidikan	6,76	8,64	2,91	0,85
Q	Jasa Kesehatan dan Kegiatan Sosial	5,18	5,97	9,53	7,80
R,S,T,U	Jasa Lainnya	11,96	13,32	-6,58	6,23
<b>Produk Domestik Regional Bruto</b>		<b>6,19</b>	<b>1,24</b>	<b>-10,87</b>	<b>1,36</b>

Sumber : BPS Kab. Maros

Catatan \*Angka Sementara, \*\* Angka Sangat Sementara

Gambar 7.  
Diagram Laju Pertumbuhan Ekonomi Kabupaten Maros Tahun 2018-2021



Tabel 11.  
PDRB Atas Dasar Harga Konstan 2010 Menurut Lapangan Usaha  
di Kabupaten Maros (miliar rupiah), 2017–2021

Lapangan Usaha	2017	2018	2019	2020 *	2021 **	
A	Pertanian, Kehutanan, dan Perikanan	2.203,48	2.312,48	2.434,72	2.378,99	2.572,86
B	Pertambangan dan Penggalian	1.142,05	1.253,53	1.419,90	1.432,11	1.522,62
C	Industri Pengolahan	2.733,88	2.747,09	2.787,67	2.604,39	2.388,25
D	Pengadaan Listrik dan Gas	10,65	11,23	11,93	11,36	11,74
E	Pengadaan Air; Pengelolaan Sampah, Limbah, dan Daur Ulang	12,17	13,08	15,20	17,33	17,55
F	Konstruksi	737,51	807,44	950,69	1.084,87	1.135,85
G	Perdagangan Besar dan Eceran; Reparasi Mobil dan Sepeda Motor	415,44	451,11	508,10	497,27	515,35
H	Transportasi dan Pergudangan	4.175,99	4.541,58	4.040,99	2.604,87	2.612,26
I	Penyediaan Akomodasi dan Makan Minum	41,56	46,55	53,22	43,12	44,75
J	Informasi dan Komunikasi	168,70	179,84	190,75	214,95	228,88
K	Jasa Keuangan dan Asuransi	169,51	176,66	189,05	196,64	203,56
L	Real Estat	178,65	190,66	204,73	217,65	225,00
M,N	Jasa Perusahaan	3,06	3,37	3,74	3,71	3,83
O	Administrasi Pemerintahan, Pertahanan, dan Jaminan Sosial Wajib	453,02	478,68	540,34	539,40	517,84
P	Jasa Pendidikan	193,92	207,04	224,92	231,46	233,43
Q	Jasa Kesehatan dan Kegiatan Sosial	84,11	88,46	93,74	102,68	110,68
R,S,T,U	Jasa Lainnya	44,60	49,94	56,59	52,87	56,16
<b>Produk Domestik Regional Bruto</b>		<b>12.768,32</b>	<b>13.558,74</b>	<b>13.726,28</b>	<b>12.233,66</b>	<b>12.400,62</b>

Sumber : BPS Kab. Maros

Catatan \*Angka Sementara, \*\* Angka Sangat Sementara

Gambar 8.  
Diagram PDRB Atas Dasar Harga Konstan 2010 Menurut Lapangan Usaha  
di Kabupaten Maros (miliar rupiah), 2017–2021



### 3.1.2 PDRB Per Kapita

Pada tahun 2021 nilai PDRB kabupaten Maros senilai 19,005 triliun rupiah mengalami peningkatan dibandingkan tahun 2020 yang hanya senilai 18,621 triliun rupiah. Namun jika dibandingkan dengan PDRB tahun 2019 yang sebesar 22,718 triliun rupiah maka PDRB tahun 2020 dan 2021 masih lebih rendah. PDRB perkapita merupakan proxy ukuran pendapatan per kapita. Kemampuan masyarakat untuk mengkonsumsi produk barang/jasa sangat dipengaruhi oleh pendapatan per kapita.

PDRB per kapita kab. Maros tahun 2021 sebesar Rp. 47.880.000,-/jiwa meningkat 0,3% dibandingkan tahun 2020 sebesar Rp. 47.730.000,-/jiwa. Sementara itu, daya beli masyarakat cenderung menurun dibandingkan tahun 2020.

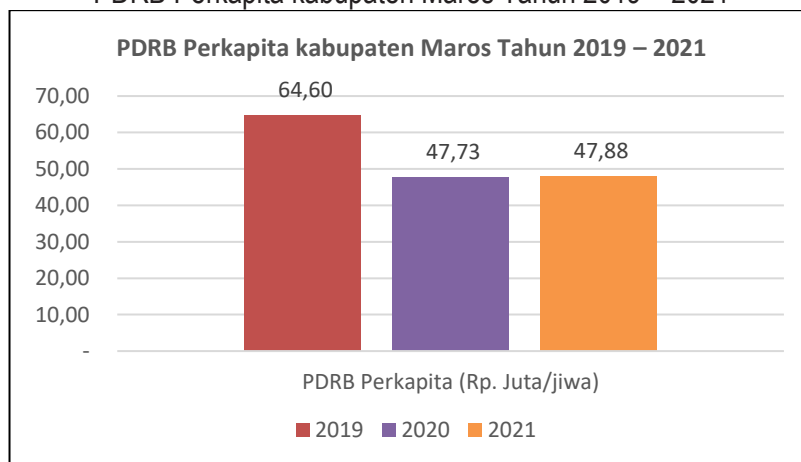
Tabel 12.  
PDRB Perkapita kabupaten Maros Tahun 2019 – 2021

Uraian	2019	2020	2021
Nilai PDRB (Triliun Rp.)	22,718	18,621	19,005
Jumlah Penduduk (Jiwa)	353.121	356.195	396.924
PDRB Perkapita (Rp. Juta/jiwa)	64,60	47,73	47,88
Daya Beli (Rupiah)	10,981	19,963	11,032

Sumber : BPS Kab. Maros, 2022



Diagram 9.  
PDRB Perkapita kabupaten Maros Tahun 2019 – 2021



### 3.1.3 PDRB Per Sektor

Kontribusi sektor pertanian, kehutanan dan perikanan terhadap PDRB pada tahun 2021 sebesar 19,74%, mengalami peningkatan dari tahun 2020 sekitar 1,22%. Pertumbuhan ekonomi tahun 2020 pada kategori ini sebesar -10,87%, jauh lebih rendah dibandingkan dengan kondisi tahun 2019 yang dapat tumbuh sebesar 1,24%. Kondisi tersebut merupakan dampak dari kondisi global pandemi covid-19 yang melanda seluruh dunia.

Sektor pertambangan dan penggalian, menurut data yang dikeluarkan oleh BPS kabupaten Maros menunjukkan peningkatan dari tahun 2017 sampai 2020 meskipun marginnya kecil antara 0,11 sampai 1,65%. Pertumbuhan usaha ini pada tahun 2020 mencapai 9,01%. Sektor transportasi dan pergudangan memiliki kontribusi paling besar dibandingkan sektor-sektor lainnya, pada tahun 2021 berkontribusi sebesar 24,88% atau sebesar 4.727,75 milyar rupiah. Kontribusi sektor transportasi dan pergudangan tiap tahun cenderung menurun dari tahun 2017-2021 yaitu pada tahun 2017 sebesar 40,72% menjadi 41,50% di tahun 2018, lalu menjadi 40,06% pada tahun 2019, terus menurun pada tahun 2020 hanya 25,79%.

Lima besar lapangan usaha yang memberikan kontribusi besar pada tahun 2021 adalah transportasi dan pergudangan (24,88%), pertanian, kehutanan dan perikanan (18,74%), industri pengolahan (17,62%), konstruksi (11,62%) dan pertambangan dan penggalian (9,01%).

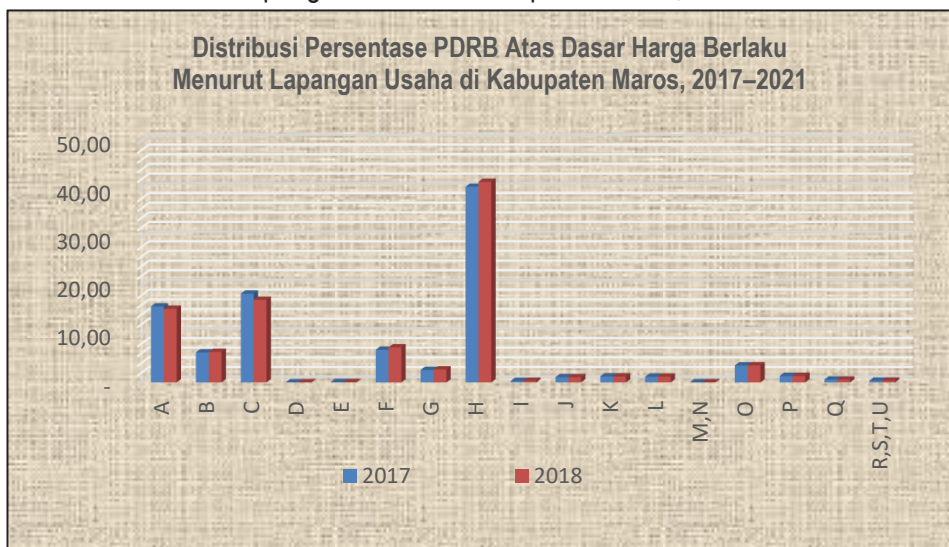
Tabel 13.  
Distribusi Persentase PDRB Atas Dasar Harga Berlaku  
Menurut Lapangan Usaha di Kabupaten Maros, 2017–2021

Lapangan Usaha	2017	2018	2019	2020 *	2021 **
A Pertanian, Kehutanan, dan Perikanan	15,72	15,22	15,16	18,52	19,74
B Pertambangan dan Penggalian	6,22	6,33	6,82	8,47	9,01
C Industri Pengolahan	18,37	17,09	16,40	18,94	17,62
D Pengadaan Listrik dan Gas	0,05	0,05	0,05	0,06	0,06
E Pengadaan Air; Pengelolaan Sampah, Limbah, dan Daur Ulang	0,09	0,09	0,10	0,14	0,14
F Konstruksi	6,77	7,27	8,28	11,55	11,92
G Perdagangan Besar dan Eceran; Reparasi Mobil dan Sepeda Motor	2,59	2,69	2,92	3,53	3,63
H Transportasi dan Pergudangan	40,47	41,50	40,06	25,79	24,88
I Penyediaan Akomodasi dan Makan Minum	0,32	0,33	0,36	0,37	0,38
J Informasi dan Komunikasi	1,09	1,07	1,08	1,49	1,56
K Jasa Keuangan dan Asuransi	1,26	1,25	1,29	1,66	1,73
L Real Estat	1,20	1,21	1,23	1,61	1,63
M,N Jasa Perusahaan	0,03	0,03	0,03	0,04	0,04
O Administrasi Pemerintahan, Pertahanan, dan Jaminan Sosial Wajib	3,51	3,54	3,83	4,74	4,51
P Jasa Pendidikan	1,35	1,35	1,39	1,76	1,74
Q Jasa Kesehatan dan Kegiatan Sosial	0,61	0,61	0,62	0,86	0,92
R,S,T,U Jasa Lainnya	0,36	0,38	0,40	0,47	0,49
<b>Produk Domestik Regional Bruto</b>	<b>100,00</b>	<b>100,00</b>	<b>100,00</b>	<b>100,00</b>	<b>100,00</b>

Sumber : BPS Kab. Maros

Catatan \*Angka Sementara, \*\* Angka Sangat Sementara

Gambar 10.  
Diagram Distribusi Persentase PDRB Atas Dasar Harga Berlaku  
Menurut Lapangan Usaha di Kabupaten Maros, 2017–2021



Tabel 14.  
PDRB Atas Dasar Harga Berlaku Menurut Lapangan Usaha  
di Kabupaten Maros (miliar rupiah), 2017–2021

Lapangan Usaha		2017	2018	2019	2020 *	2021 **
A	Pertanian, Kehutanan, dan Perikanan	3.056,37	3.244,10	3.443,10	3.449,20	3.751,42
B	Pertambangan dan Penggalian	1.208,40	1.350,07	1.548,50	1.577,68	1.712,95
C	Industri Pengolahan	3.570,31	3.642,51	3.724,66	3.527,34	3.348,74
D	Pengadaan Listrik dan Gas	10,61	11,66	12,39	11,78	12,22
E	Pengadaan Air; Pengelolaan Sampah, Limbah, dan Daur Ulang	17,58	19,08	22,19	25,39	26,23
F	Konstruksi	1.316,15	1.549,80	1.880,59	2.150,30	2.266,03
G	Perdagangan Besar dan Eceran; Reparasi Mobil dan Sepeda Motor	504,05	572,32	662,44	658,05	690,67
H	Transportasi dan Pergudangan	7.866,72	8.843,20	9.099,71	4.801,86	4.727,75
I	Penyediaan Akomodasi dan Makan Minum	61,53	69,80	82,42	69,34	72,48
J	Informasi dan Komunikasi <i>Information and Communication</i>	211,05	229,10	245,50	277,56	296,17
K	Jasa Keuangan dan Asuransi	244,48	265,44	293,09	308,33	327,95
L	Real Estat	233,24	257,76	280,41	299,67	310,05
M,N	Jasa Perusahaan	5,11	5,84	6,58	6,65	6,89
O	Administrasi Pemerintahan, Pertahanan, dan Jaminan Sosial Wajib	683,00	753,81	869,26	883,33	857,22
P	Jasa Pendidikan	263,00	287,09	314,90	327,05	330,30
Q	Jasa Kesehatan dan Kegiatan Sosial	119,02	129,28	140,47	160,19	175,44
R,S,T,U	Jasa Lainnya	69,39	80,46	91,77	87,31	93,11
<b>Produk Domestik Regional Bruto</b>		<b>19.440,01</b>	<b>21.311,33</b>	<b>22.717,97</b>	<b>18.621,04</b>	<b>19.005,61</b>

Sumber : BPS Kab. Maros

Catatan \*Angka Sementara, \*\* Angka Sangat Sementara

### 3.1.4 Laju Inflasi

Laju inflasi merupakan ukuran yang dapat menggambarkan kenaikan/penurunan harga dari sekelompok barang dan jasa yang berpengaruh terhadap kemampuan daya beli masyarakat. Inflasi Kabupaten Kabupaten Maros sampai saat ini masih mengacu pada Inflasi Kota Makassar, hal tersebut karena Kabupaten Maros belum dipilih oleh BPS RI sebagai acuan penghitungan inflasi pada kota-kota di Indonesia.

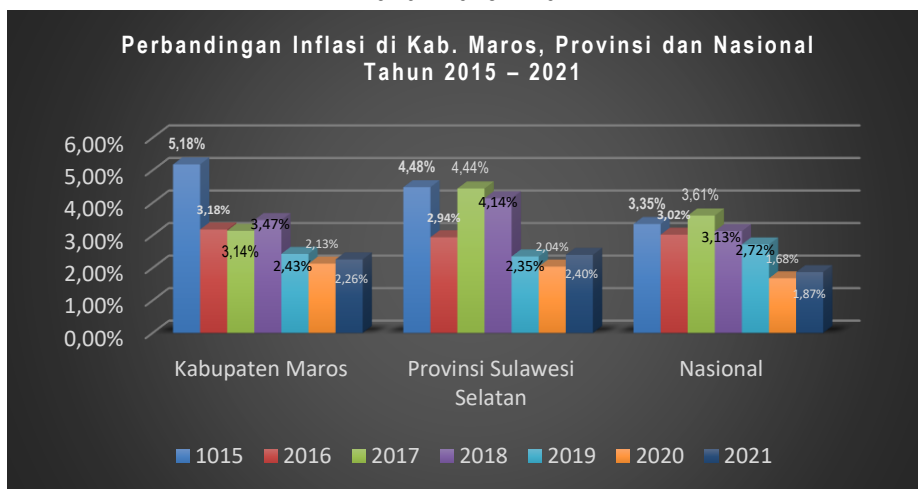
Nilai inflasi tertinggi Kabupaten Maros adalah pada tahun 2015, yaitu sebesar 5,18% dan nilai inflasi pada tahun 2020 adalah yang terendah, yaitu 2,13%. Angka inflasi disajikan sebagai berikut.

Tabel 15.  
Perkembangan Inflasi di Kab. Maros, Provinsi dan Nasional Tahun 2015 – 2021

Uraian	Tahun						
	1015	2016	2017	2018	2019	2020	2021
Kabupaten Maros	5,18%	3,18%	3,14%	3,47%	2,43%	2,13%	2,26%
Provinsi Sulawesi Selatan	4,48%	2,94%	4,44%	4,14%	2,35%	2,04%	2,40%
Nasional	3,35%	3,02%	3,61%	3,13%	2,72%	1,68%	1,87%

Sumber : Situs BPS Pusat, BPS Kab. Maros

Gambar 11.  
Diagram Perbandingan Inflasi di Kab. Maros, Provinsi dan Nasional  
Tahun 2015 – 2021



### 3.1.5 Gini Rasio

Ada berbagai tolok ukur yang dapat digunakan untuk menghitung tingkat pemerataan pendapatan, antara lain Kurva *Conrad Lorenz*, *Corrado Gini Coefficient*, *Kuznets Index*, *Oshima Index* dan *Theil Decomposition Index*. Namun yang paling banyak dan juga digunakan di Indonesia adalah **Gini Coefficient** atau lebih dikenal dengan nama **Gini Ratio (GR)**.

Nilai Gini Rasio berkisar antara 0 hingga 1. Nilai Gini Rasio yang semakin mendekati 1 mengindikasikan tingkat ketimpangan yang semakin tinggi. Gini Rasio bernilai 0 menunjukkan adanya pemerataan pendapatan yang sempurna, atau setiap orang memiliki pendapatan yang sama. Sedangkan, Gini Rasio bernilai 1 menunjukkan ketimpangan yang sempurna, atau satu orang memiliki segalanya sementara orang-orang lainnya tidak memiliki apa-apa. Dengan kata lain, Gini Rasio diupayakan agar mendekati 0 untuk menunjukkan adanya pemerataan distribusi pendapatan antar penduduk.

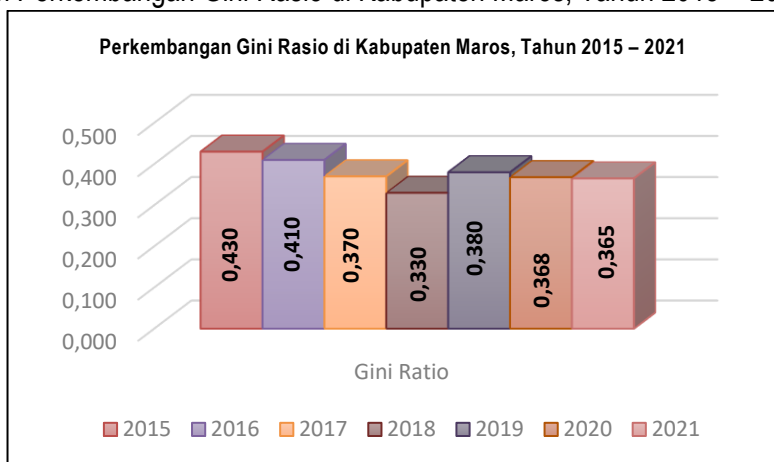
Tabel 16  
Gini Rasio di Kabupaten Maros, Tahun 2015 - 2021

Tahun	Gini Ratio
2015	0,430
2016	0,410
2017	0,370
2018	0,330
2019	0,380
2020	0,368
2021	0,365

Dari tabel di atas dapat terbaca bahwa Gini Rasio di Kab. Maros tertinggi terjadi pada tahun 2015, selanjutnya menurun pada tahun 2016 – 2018 (0,410, 0,370 dan 0,330). Namun angka itu meningkat pada tahun 2019 menjadi 0,380. Selanjutnya mengalami penurunan menjadi 0,368 pada tahun 2020 dan 0,365 pada tahun 2021. Angka ini menunjukkan bahwa tingkat ketimpangan di kab. Maros semakin mendekati ke angka 0 yang menunjukkan bahwa pendapatan masyarakat semakin merata.

Gambar 12.

Diagram Perkembangan Gini Rasio di Kabupaten Maros, Tahun 2015 – 2021



### 3.1.6 Penduduk di atas Garis Kemiskinan

Kemiskinan didasarkan pada ketidakmampuan individu untuk mendapatkan sumber daya yang cukup untuk memenuhi kebutuhan dasar minimal untuk hidup layak. Badan Pusat Statistik (BPS) menggunakan konsep kemiskinan absolute yang pengukuran tingkat kemiskinan didasarkan pada satu garis yang disebut sebagai Garis Kemiskinan (GK). Garis kemiskinan ini terdiri dari 2 komponen yaitu Garis Kemiskinan Makanan (GKM) dan Garis Kemiskinan Non Makanan (GKNM).

GKM adalah jumlah nilai pengeluaran dari 52 komoditi dasar makanan yang riil dikonsumsi penduduk referensi yang kemudian disetarakan dengan 2100 kilokalori perkapita perhari. Penyetaraan nilai pengeluaran kebutuhan minimum makanan dilakukan dengan cara menghitung terlebih dahulu harga rata-rata kalori dari ke-52 komoditi tersebut.

GKNM merupakan penjumlahan nilai kebutuhan minimum dari komoditi-komoditi non-makanan terpilih yang meliputi perumahan, sandang, pendidikan, dan kesehatan. Nilai kebutuhan minimum per komoditi/subkelompok non-makanan dihitung dengan menggunakan suatu rasio pengeluaran komoditi/sub-kelompok tersebut terhadap total pengeluaran komoditi/sub-kelompok yang tercatat dalam data Susenas konsumsi pengeluaran. GK merupakan penjumlahan dari GKM dan GKNM. Penduduk yang memiliki rata-rata pengeluaran perkapita perbulan di bawah GK dikategorikan sebagai penduduk miskin.

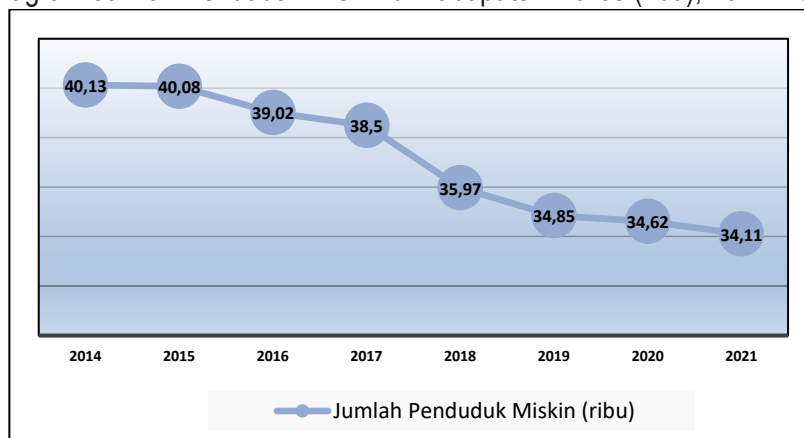
Masalah kemiskinan merupakan salah satu permasalahan mendasar yang menjadi pusat perhatian Pemerintah Daerah. Perkembangan Prosentase Penduduk Miskin dan Garis Kemiskinan Kabupaten Maros Tahun 2014-2021 dapat di lihat pada Tabel di bawah.

Tabel 17.  
Garis Kemiskinan, Jumlah dan Persentase Penduduk Miskin di Kabupaten Maros, 2014–2021

Tahun	Garis Kemiskinan (rupiah/kapita/ bulan)	Jumlah Penduduk Miskin (ribu)	Persentase Penduduk Miskin
2014	286.937	40,13	11,93
2015	307.717	40,08	11,85
2016	336.579	39,02	11,41
2017	348.726	38,5	11,14
2018	376.749	35,97	10,31
2019	405.944	34,85	9,89
2020	414.342	34,62	9,74
2021	424.637	34,11	9,57

Sumber : Kab. Maros Dalam Angka 2022, BPS Kab. Maros

Gambar 13.  
Diagram Jumlah Penduduk Miskin di Kabupaten Maros (ribu), 2014–2021



Berdasarkan data yang telah dirilis oleh BPS kab. Maros pada buku Kabupaten Maros dalam Angka 2022, prosentase penduduk miskin Kabupaten Maros tahun 2021 sekitar 9,57% mengalami penurunan dibandingkan tahun 2020 yang berada pada angka 9,74%, jumlah penduduk miskin sebanyak 34.110 orang.

Melalui website [bps.go.id](http://bps.go.id), secara nasional, Garis Kemiskinan (GK) pada September 2021 tercatat Rp. 486,168,-/kapita/bulan, dengan komposisi GKM sebesar Rp. 360.007,- (74,05%) dan GKNM sebesar Rp. 126.161,- (25,95%). Rata-rata rumah tangga miskin di Indonesia memiliki 4,50 orang anggota rumah tangga, Dengan demikian, besarnya GK per rumah tangga miskin secara rata-rata adalah sebesar Rp. 2.187.756,-/rumah tangga

miskin/bulan.

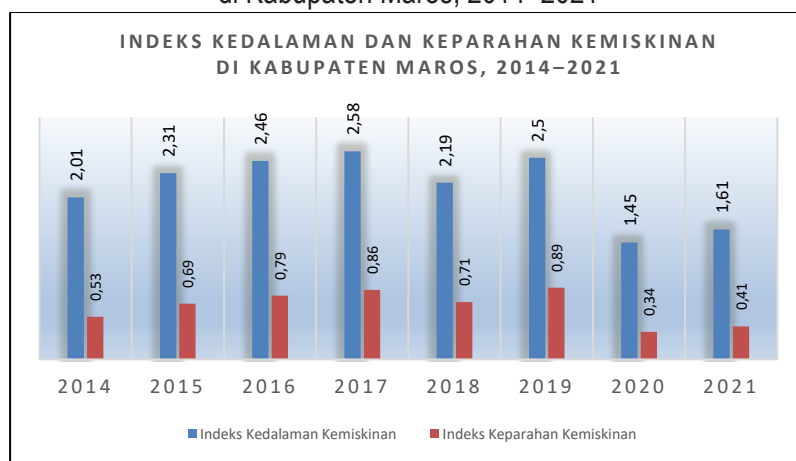
Indeks Kedalaman Kemiskinan (*Poverty Gap Index-P1*) yang merupakan ukuran rata-rata kesenjangan pengeluaran masing-masing penduduk miskin terhadap GK. Semakin tinggi nilai indeks, semakin jauh rata-rata pengeluaran penduduk dari GK. Indeks Keparahan Kemiskinan (*Poverty Severity Index-P2*) yang memberikan gambaran mengenai penyebaran pengeluaran di antara penduduk miskin. Semakin tinggi nilai indeks, semakin tinggi ketimpangan pengeluaran di antara penduduk miskin.

Tabel 18.  
Indeks Kedalaman Kemiskinan dan Indeks Keparahan Kemiskinan  
di Kabupaten Maros, 2014–2021

Tahun	Indeks Kedalaman Kemiskinan	Indeks Keparahan Kemiskinan
2014	2,01	0,53
2015	2,31	0,69
2016	2,46	0,79
2017	2,58	0,86
2018	2,19	0,71
2019	2,5	0,89
2020	1,45	0,34
2021	1,61	0,41

Sumber : Kab. Maros Dalam Angka 2022, BPS Kab. Maros

Gambar 14.  
Diagram Indeks Kedalaman Kemiskinan dan Indeks Keparahan Kemiskinan  
di Kabupaten Maros, 2014–2021





## 3.2 Kesejahteraan Sosial

### 3.2.1 Angka Melek Huruf (AMH)/Angka Harapan Lama Sekolah (AHLS)

Salah satu kebutuhan dasar penduduk untuk berkomunikasi adalah kemampuan membaca dan menulis. Dimana hal ini merupakan ketrampilan minimum yang dibutuhkan penduduk dalam proses bermasyarakat, sehingga penduduk dapat berperan lebih aktif dalam pembangunan ekonomi yang berkesinambungan di Kabupaten Maros. Kemampuan membaca dan menulis tercermin dari indikator angka melek huruf. Angka Melek Huruf (AMH) merupakan salah satu indikator pencapaian program pendidikan di Indonesia. Secara matematis, angka ini memperlihatkan rasio antara jumlah penduduk yang dapat membaca dan menulis dengan jumlah penduduk usia lima belas tahun keatas dalam satuan ratusan. Indikator tersebut penting mengingat melek huruf merupakan pintu dari segala ilmu pengetahuan. Pada tahun 2021 terdapat 91,5 persen penduduk berusia 15 – 24 tahun ke atas di Kabupaten Maros yang sudah mampu membaca dan menulis huruf latin, dan sebanyak 98,8 usia 15-44 tahun persen mampu membaca dan menulis huruf.

Angka melek huruf sudah tidak relevan dalam mengukur pendidikan secara utuh karena tidak dapat menggambarkan kualitas pendidikan. Selain itu, karena angka melek huruf di sebagian besar daerah sudah tinggi, sehingga tidak dapat membedakan tingkat pendidikan antardaerah dengan baik.

Tabel 19  
Persentase Penduduk Berumur 15 Tahun ke Atas yang Melek Huruf  
Menurut Kelompok Umur di Kabupaten Maros, 2020 dan 2021

Kelompok Umur	2020	2021
15–19	100,0	100.0
20–24	99,7	99.7
25–29	99,9	100.0
30–34	98,7	95.8
35–39	98,7	95.1
40–44	94,7	96.2
45–49	88,1	96.1
50+	71,4	75.2
<b>Jumlah</b>	<b>90.9</b>	<b>91.5</b>
15–24	...	...
15–44	98.8	...
15+	...	...
45+	75.6	...

Sumber : Kab. Maros Dalam Angka 2022, BPS

Pendidikan merupakan salah satu penentu kualitas penduduk. Indikator atau ukuran yang bisa digunakan untuk melihat tingkat kemajuan pendidikan disuatu daerah antara lain adalah dengan melihat persentase harapan lama sekolah, rata-rata lama sekolah dan pendidikan tertinggi yang ditamatkan.

Angka Harapan Lama Sekolah (AHLS) didefinisikan sebagai lamanya sekolah (dalam tahun) yang diharapkan akan dirasakan oleh anak pada umur tertentu di masa mendatang. Angka HLS menunjukkan peluang anak usia 7 tahun ke atas untuk mengenyam pendidikan formal pada waktu tertentu. HLS dapat digunakan untuk mengetahui kondisi pembangunan sistem pendidikan di berbagai jenjang. Tabel di bawah menunjukkan bahwa rata-rata anak berusia 7 tahun ke atas untuk mengenyam pendidikan formal di kab. Maros selama 13,02 tahun.

Tabel 20.  
Angka Melek Huruf (AMH) dan Angka Harapan Lama Sekolah (AHLS)  
di kab. Maros Tahun 2019 - 2021

Tahun	Angka Melek Huruf (persen)	Angka Harapan Lama Sekolah (tahun)
2019	87,40	13,02
2020	90,90	13,04
2021	91,50	13,16

Sumber : BPS kab. Maros, 2022

### 3.2.2 Rata-rata Lama Sekolah

Rata-rata lama sekolah didefinisikan sebagai rata-rata jumlah tahun yang telah dihabiskan oleh penduduk usia 15 tahun ke atas untuk menempuh seluruh jenjang pendidikan formal yang dijalani dari masuk sekolah dasar sampai dengan tingkat pendidikan terakhir. Rata-rata lama sekolah penduduk Kabupaten Maros pada tahun 2020 mencapai 7,73 tahun. Hal ini mengindikasikan bahwa rata-rata penduduk Maros baru dapat bersekolah hingga jenjang SMP kelas dua sebagaimana dapat dilihat pada tabel di bawah.

Angka usia harapan hidup Kabupaten Maros dari tahun ke tahun mengalami peningkatan, untuk angka harapan hidup pada tahun 2021 sebesar 69,04 tahun.

Tabel 21.  
Angka Rata-rata Lama Sekolah (RLS) dan Angka Harapan Hidup (AHH)  
di kabupaten Maros Tahun 2019 - 2021

Tahun	Angka Rata-rata Lama Sekolah (tahun)	Angka Harapan Hidup (tahun)
2019	7,46	68,98
2020	7,73	69,02
2021	....	69,04

Sumber : BPS kab. Maros, 2022

### 3.2.3 Angka Partisipasi Sekolah (APS)

Pada tahun 2021 APS Kabupaten Maros, untuk tingkat pendidikan SD/MI (usia 7-12 tahun) sebesar 99,76 persen. Angka ini menunjukkan bahwa persentase anak usia 7-12 tahun yang bersekolah mencapai 99,76 persen, sisanya tidak bersekolah. Anak yang tidak bersekolah terdiri dari anak yang sudah memasuki usia sekolah tetapi belum bersekolah dan anak yang putus sekolah.

Sementara itu, APS tingkat pendidikan SMP/MTs (anak usia 13-15 tahun) lebih rendah dibanding APS anak usia 7-12 tahun. Demikian juga APS tingkat pendidikan SMA/MA (anak usia 16-18 tahun) jauh lebih rendah dibanding APS anak usia 7-12 tahun. APS anak usia 13-15 tahun sebesar 95,92 persen dan APS anak usia 16-18 tahun sebesar 70,56 persen. Angka ini menunjukkan bahwa ada sekitar 95 anak usia 13-15 tahun yang sedang bersekolah dari 100 anak usia 13-15 tahun. Sedangkan untuk anak usia 16-18 tahun keadaannya lebih rendah, yaitu dari 100 anak usia 16-18 tahun hanya sekitar 70 anak yang sedang bersekolah. Semakin tinggi usia anak, partisipasi sekolahnya semakin menurun. Hal ini dikarenakan semakin tinggi tingkat pendidikan maka semakin tinggi pula biaya yang harus dikeluarkan, lebih lengkapnya dapat dilihat pada tabel di bawah.

Tabel 22.  
Angka Partisipasi Sekolah (APS) Kabupaten Maros Tahun 2017 – 2021

Tahun	Angka Partisipasi Sekolah (APS) (%)		
	SD/MI	SMP/MTs	SMA/MA
2017	99,68	95,44	79,14
2018	99,32	96,42	71,53
2019	99,70	95,70	70,84
2020	99,6	95,66	70,73
2021	99,76	95,92	70,56

Sumber : Bappelitbangda kab. Maros, 2022

### 3.2.4 Angka Partisipasi Murni (APM)

Selain APS, biasanya untuk melihat partisipasi anak/masyarakat terhadap dunia pendidikan digunakan juga Angka Partisipasi Murni (APM). APM merupakan proporsi penduduk pada kelompok umur jenjang pendidikan tertentu yang masih bersekolah pada jenjang pendidikan yang sesuai dengan kelompok umurnya terhadap penduduk pada kelompok umur tersebut.

Tabel 23.  
Angka Partisipasi Murni (APM) Menurut Jenjang Pendidikan di Kab., 2020 dan 2021

Jenjang Pendidikan	Angka Partisipasi Murni (APM)	
	2020	2021
SD/MI	99,42	99,38
SMP/MTs	77,92	75,54
SMA/SMK/MA	66,04	66,37

Sumber : BPS kab. Maros, 2022

Dari Tabel diatas terlihat bahwa pada tahun 2021 APM penduduk di Kabupaten Maros untuk jenjang pendidikan SD/MI tercatat sebesar 99,38 persen. Angka ini menunjukkan bahwa dari 100 anak usia 7-12 tahun di Kabupaten Maros ada sekitar 99 anak diantaranya sedang bersekolah pada jenjang pendidikan SD/Sederajat. Sedangkan APM jenjang pendidikan SMP/Sederajat dan SMA/Sederajat masing-masing tercatat sebesar 75,54 persen dan 66,37 persen.

### 3.2.5 Angka Harapan Hidup

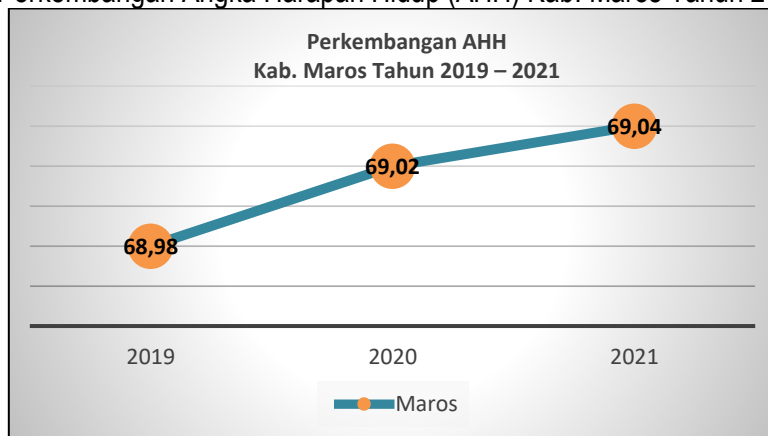
Angka Harapan Hidup (AHH) merupakan rata-rata lama hidup penduduk suatu daerah yang mencerminkan gambaran umur yang mungkin dicapai oleh seorang bayi yang baru lahir. Peningkatan angka harapan hidup menunjukkan peningkatan derajat hidup masyarakat. Angka harapan hidup di kabupaten Maros cenderung meningkat dari tahun 2019 sampai dengan tahun 2021, tercatat pada tahun 2019 sebesar 68,98 tahun, tahun 2020 sebesar 69,02 dan tahun 2021 mencapai 69,04. Gambaran kondisi angka harapan hidup tingkat Kabupaten Maros dapat dilihat pada tabel dan gambar berikut.

Tabel 24.  
Angka Harapan Hidup (AHH) Kab. Maros Tahun 2019 – 2021

Tahun	Angka Harapan Hidup (tahun)
2019	68,98
2020	69,02
2021	69,04

Sumber : BPS kab. Maros, 2022

Gambar 15.  
Diagram Perkembangan Angka Harapan Hidup (AHH) Kab. Maros Tahun 2019 – 2021



Dari diagram diatas, bahwa angka harapan hidup peningkatannya juga rendah, hanya mencapai angka 0,02% dalam waktu tiga tahun terakhir. Rendahnya capaian kinerja angka harapan hidup terkait dengan kinerja kesehatan secara keseluruhan

### 3.2.6 Indeks Pembangunan Manusia (IPM)

Indeks Pembangunan Manusia (IPM) atau *Human Development Index (HDI)* adalah pengukuran perbandingan dari harapan hidup, melek huruf, pendidikan dan standar hidup. IPM menjelaskan bagaimana penduduk dapat mengakses hasil pembangunan dalam memperoleh pendapatan, kesehatan, pendidikan, dan sebagainya.

IPM diperkenalkan oleh Program Pembangunan Perserikatan Bangsa-Bangsa (UNDP) pada tahun 1990 dan dipublikasikan secara berkala dalam laporan tahunan *Human Development Report (HDR)*. IPM digunakan untuk mengklasifikasikan apakah sebuah negara adalah negara maju, negara berkembang atau negara terbelakang dan juga untuk mengukur pengaruh dari kebijaksanaan ekonomi terhadap kualitas hidup.

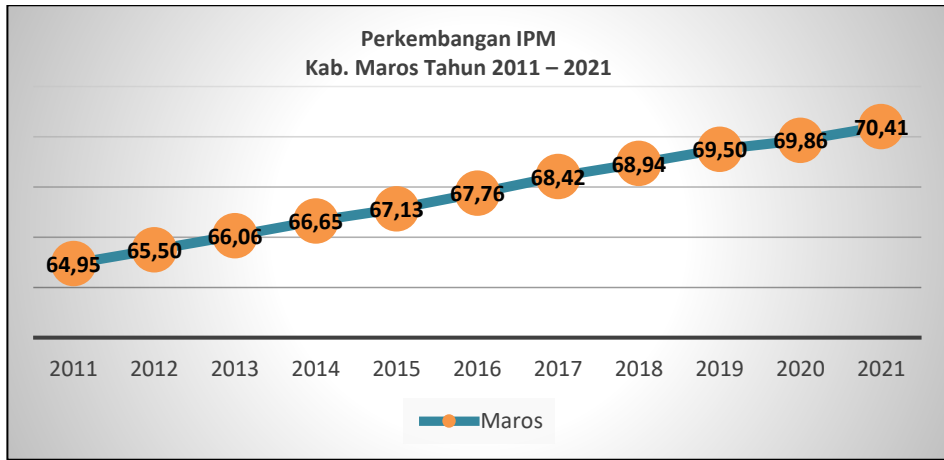
Dari tahun 2011 sampai 2021, tercatat capaian IPM Kabupaten Maros selalu lebih rendah daripada capaian Provinsi Sulawesi Selatan maupun Nasional.

Tabel 25.  
Perbandingan Indeks Pembangunan Manusia (IPM)  
Kab. Maros, Provinsi dan Nasional Tahun 2011 - 2021

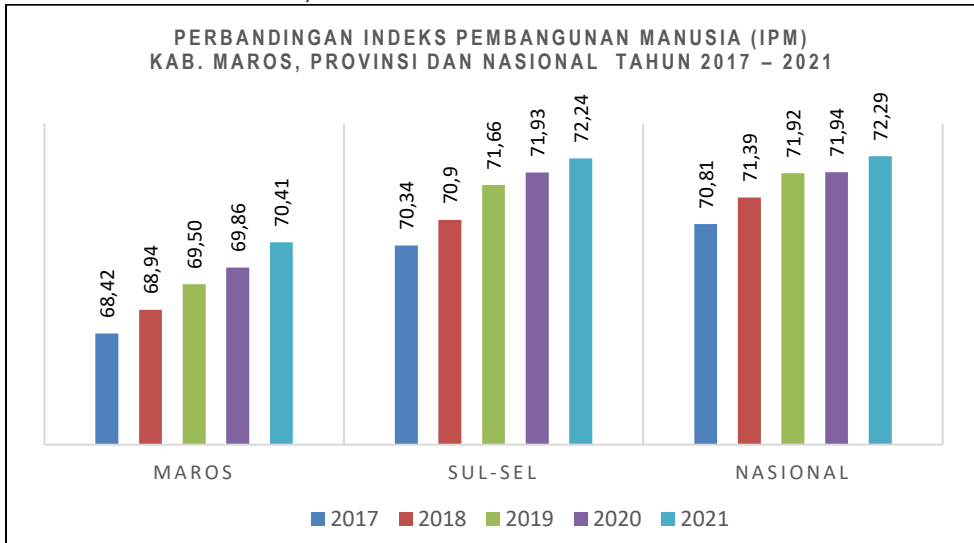
Tahun	Indek Pembangunan Manusia (%)		
	Maros	Sul-Sel	Nasional
2011	64,95	66,65	67,09
2012	65,50	67,26	67,70
2013	66,06	67,92	68,31
2014	66,65	68,49	68,90
2015	67,13	69,15	69,55
2016	67,76	69,76	70,18
2017	68,42	70,34	70,81
2018	68,94	70,90	71,39
2019	69,50	71,66	71,92
2020	69,86	91,93	71,94
2021	70,41	72,24	72,29

Sumber : *bps.go.id*

Gambar 16.  
 Diagram Perkembangan Indeks Pembangunan Manusia (IPM)  
 Kab. Maros Tahun 2011 – 2021



Gambar 17.  
 Diagram Perbandingan Indeks Pembangunan Manusia (IPM)  
 Kab. Maros, Provinsi dan Nasional Tahun 2017 – 2021



Dari tahun 2017 sampai 2021, tercatat capaian IPM Kabupaten Maros selalu lebih rendah dari pada capaian Provinsi Sulawesi Selatan dan nasional. Capaian angka IPM yang relatif lambat dibandingkan Sulawesi Selatan itu tampaknya bersumber dari kontribusi daya beli. Pertumbuhan daya beli yang rendah itu terkait dengan perkembangan sektor yang terjadi. Sektor sektor penyerap tenaga terbanyak memiliki nilai produktivitas yang relatif rendah, dengan demikian penduduk yang bekerja pada sektor bersangkutan (pertanian dan akomodasi, konsumsi) juga memiliki pendapatan per kapita yang relatif rendah. Inilah alasan mengapa pertumbuhan daya beli yang dicapai Maros juga rendah.

### 3.3 Seni Budaya

Kabupaten Maros melahirkan unsur-unsur budaya yang berupa perpaduan antara nilai-nilai agama dan lingkungan alamnya yang dilatarbelakangi dan diwarnai dua etnis besar Makassar dan Bugis. Kedua etnis ini telah membentuk watak dan karakteristik masyarakat Kabupaten Maros yang mudah berinteraksi terhadap masyarakat pada umumnya di Sulawesi Selatan. Jika dilihat dari sejarah Kabupaten Maros yang termasuk keturunan dari kerajaan-kerajaan Bugis dan Makassar melalui suatu kaitan perkawinan. Hal inilah yang melahirkan suatu nilai-nilai budaya dan tradisi yang sampai saat ini masih dijunjung tinggi oleh kalangan masyarakatnya. Sebagai tanda-tanda tersebut dapat dilihat dari nama-nama kegiatan budaya yang pada dasarnya berasal dari bahasa Makassar dan/atau Bugis. Kekayaan budaya Kabupaten Maros juga memiliki potensi dan bahkan menjadi bagian dari kegiatan pariwisata karena budaya dan pariwisata adalah suatu bagian yang tidak dapat terpisahkan. Beberapa ekspresi budaya yang dituangkan dalam suatu bentuk kegiatan-kegiatan yang mencerminkan kehidupan manusia masa lampau di Kabupaten Maros.

Masyarakat Bugis dan Makassar yang mendiami Kabupaten Maros tinggal di sebuah kampung yang terdiri atas 10 – 20 buah rumah. Kampung pusat ditandai dengan pohon beringin besar yang dianggap keramat dan dipimpin oleh kepala kampung disebut *matowa*. Gabungan kampung disebut *wanua* sama dengan kecamatan. Lapisan masyarakat Bugis dan Makassar sebelum kolonial Belanda adalah:

1. Ana' karung yaitu lapisan kaum kerabat raja,
2. To-maradeka yaitu lapisan orang merdeka, dan
3. Ata yaitu lapisan budak.



### 3.3.1 Pagelaran Seni Rakyat Maros

Seni rakyat yang digelar pada beberapa acara adat atau pertunjukan/ajang tertentu yang dicatatkan dalam wikipedia diantaranya adalah :

- Festival Gendang dan Kecapi Bugis-Makassar
- Pertunjukan Gendang Kalompoang
- Pertunjukan Seni Bela Diri Pammenca' Maros
- Pertunjukan Seni Angngaru' Maros
- Seni Tradisional Ganrang Tallua

### 3.3.2 Permainan Tradisional Khas Maros

Permainan tradisional anak-anak sudah semakin terkikis dengan hadirnya gadget seiring perkembangan teknologi sudah sangat jarang dimainkan, bahkan anak-anak yang tinggal dan besar di pusat kota bahkan tidak mengenal bentuk permainan yang pernah sangat populer dimainkan oleh orang tua mereka pada saat anak-anak. Sebagaimana disebutkan dalam Wikipedia Indonesia permainan tradisional khas Maros diantaranya :

- Santo-santo (permainan dengan instrumen batu sungai)
- Ma'baguli (bermain kelereng secara umum)
- Rutta-rutta (jenis permainan kelereng yang diikuti sekumpulan pemain dimana menggunakan tanah lapang dan digaris berbentuk lingkaran)
- Pontu-pontu (jenis permainan kelereng yang diikuti sekumpulan pemain dimana menggunakan tanah lapang dan digaris berbentuk persegi panjang)
- Maccule Oto-oto (bermain mobil-mobilan yang dibuat sendiri dari kayu)
- Tingko-tingko
- Dende-dende
- Asing-asing
- Mappadende
- Bong-bong (permainan benteng yang diikuti oleh 2 tim, berlomba untuk menyentuh benteng yang dijaga masing-masing tim)
- Boi-boi
- Lopi-lopi (permainan perahu)
- Patte-patte (permainan karet yang saling bersusun)
- Temba'-temba' (permainan tembak dari bambu)
- Ma'wayang (permainan kertas bergambar)
- Tolu-tolu (kejar-kejaran)
- Bareccung bulo (permainan mercon dari bambu, menggunakan minyak tanah atau karbit)
- Lengga-lengga (permainan sejenis enggrang, tetapi menggunakan kaleng bekas)
- Pukul Bantal
- Lojo-Lojo

- Pasodo Tompong-Tompong (Permainan ini menyerupai permainan bola basket. Untuk membawa bola digunakan Pasodo, yaitu sejenis jala untuk menangkap ikan dan memasukkan bola takraw ke dalam keranjang yang terbuat dari anyaman bambu. Permainan tradisional ini telah eksis di pesisir pantai Maros).
- Paraga

### 3.3.3 Adat dan Tradisi

Adat dan tradisi adalah 2 hal yang tidak dapat dipisahkan. Masyarakat Maros masih sangat kental memegang teguh beberapa tradisi, utamanya yang berhubungan dengan upacara pernikahan. Bentuk adat dan tradisi yang selalu dilakukan pada acara-acara tertentu yang dicatatkan di Wikipedia Indonesia antara lain :

- Adat Musyawarah Tudang Sipulung
- Adat Pindah Rumah Baru Lette Bola
- Adat Kehormatan Diri Siri' Na Pacce (Makassar) / Siri' Na Pesse (Bugis)
- Adat Pernikahan Mappuce-puce (Kunjungan dari keluarga si laki-laki kepada keluarga si gadis untuk mengadakan peminangan)
- Adat Pernikahan Massuro (Kunjungan dari utusan pihak keluarga laki-laki kepada keluarga si gadis untuk membicarakan waktu pernikahan, jenis sunreng/maskawin, dan sebagainya)
- Adat Pernikahan Maduppa (Pemberitahuan kepada seluruh kaum kerabat mengenai perkawinan yang akan datang)
- Adat Pernikahan Mappacci/Mappaccing
- Adat Pernikahan Madduta
- Adat Pernikahan Marola
- Adat Pernikahan Assialang marola (Perkawinan antara saudara sepupu sederajat kesatu, baik dari pihak ayah maupun dari pihak ibu)
- Adat Pernikahan Assialana memang (Perkawinan antara saudara sepupu sederajat kedua, baik dari pihak ayah maupun dari pihak ibu)
- Adat Pernikahan Ripanddeppe' mabelae (Perkawinan antara saudara sepupu sederajat ketiga, baik dari pihak ayah maupun dari pihak ibu)
- Adat Lamaran Doe Panai'/Dui Paenre
- Tradisi Penentuan Tanggal Pernikahan Kutika Bilangeng Duappulo
- Adat Penghormatan Tamu Agung Aru/Anggaru'
- Adat Penobatan Raja Mala Lise' Tana Menroja
- Adat Penobatan Raja Lekka Wae Loppo
- Adat Penobatan Raja Cemme Majeng
- Adat Penobatan Raja Pasitekkereng Lawolo
- Adat Penobatan Raja Makkatening Ade' Loponna Turikale
- Adat Penobatan Raja Ilise Sumange'na Turikale
- Adat Penobatan Raja Ripasessu ri Menrawe
- Adat Penobatan Raja Ripallejja Tana Menroja
- Adat Penobatan Raja Ripabissa Aje
- Adat Penobatan Raja Lantunan Sureq Lawolo/Syair Lawolo

- Adat Penobatan Raja Riompuri Benno' Ulaweng
- Adat Penobatan Raja Ripatuddu' Umpa Sikati
- Adat Penobatan Raja Ripallejja Lebba Janna
- Adat Penobatan Raja Ripatudang ri Lamming Ulaweng
- Adat Penobatan Raja Penggantian Sigara' Ke Songkok Recca Ulaweng
- Adat Penobatan Raja Ripakkuru' Sumange'
- Adat Rasa Syukur Massikkiri'
- Tradisi Ritual Mannempu'/Mannampu' Wette sebagai ungkapan rasa syukur dan berikhtiar memohon berkah kepada Tuhan Yang Maha Esa, agar mendapat hasil panen yang melimpah di Lingkungan Baniaga, Kelurahan Taroadada
- Passoppo Botting (memikul pengantin mempelai pria) di Desa Ampekale
- Prosesi pengantin sunat yang ditandu di Kecamatan Tanrallili
- Barisan berkuda di Kecamatan Mandai
- Simponi kecapi di Kecamatan Lau
- Tradisi Adu Betis Mallanca sebagai bentuk rasa syukur atas keberhasilan panen, biasanya dilakukan di Kecamatan Moncongloe se usai panen besar dan diadakan hanya setahun sekali dan biasanya pada bulan agustus. Akibatnya, tradisi ini juga sering kali dirayakan berbarengan dengan peringatan Hari Kemerdekaan Indonesia.

### 3.3.4 Alat Musik Tradisional

Alat musik tradisional yang dahuku sering dimainkan mulai tergerus zaman, beberapa alat musik bahkan sudah susah diperoleh, meskipun ada kondisinya sudah rusak. Perlunya pelestarian alat-alat musik tradisional yang pernah populer di kab. Maros pada zamannya, minimal dipajang di museum daerah agar anak-anak bisa melihat warisan budaya tempat kelahiran mereka. Alat-alat musik yang dicatatkan dalam Wikipedia Indonesia adalah :

- Pui-Pui: Alat musik dengan cara ditiup dengan bentuk yang cukup unik seperti terompet. Bentuk dan cara memainkannya sama persis dengan beberapa alat musik dari daerah lain di Indonesia, seperti serunai di Sumatera, Sronen di Jawa Timur, dan Tarompet di Jawa Barat.
- Keso-Keso/kesong-Kesong: Alat musik tradisional ini memiliki nama “keso” karena memang cara memainkannya digesek, sehingga disebut “Keso-Keso” dan beberapa orang juga ada yang menyebutnya “Kere-Kere Galang”. Pada bagian tubuh Keso-Keso yang digunakan sebagai resonatornya terbuat dari kayuangka yang dipilih dengan cara khusus dan dibentuk menyerupai jantung pisang dengan rongga di tengahnya agar menciptakan suara yang maksimal. Setelah dipahat sedemikian rupa sehingga berbentuk cekungan, kekosongan dari kayuangka tersebut ditutup dengan membran yang terbuat dari kulit kambing pilihan. Dari alat

- menggeseknya tidak diperlukan kayu khusus karena asalkan kuat, kayu tersebut bisa digunakan sebagai busur yang digunakan untuk menggesek Keso-Keso. Namun yang terpenting terletak pada benda yang terlihat seperti tali busur tersebut yang ternyata menggunakan rambut ekor kuda sebagai bahannya. Bunyi yang dihasilkan berasal dari gesekan antara senar pada Keso-Keso dan juga rambut ekor kuda pada busur.
- Kacaping/Kecapi Maros: Kacaping merupakan alat musik tradisional yang dimainkan dengan cara dipetik. Kacaping juga memiliki dua dawai yang dikaitkan ke kayu yang sudah dibentuk menyerupai perahu. Kecapi Maros biasanya ditampilkan sebagai musik pengiring pada acara penjemputan para tamu pada pesta perkawinan, hajatan, bahkan hiburan pada hari ulang tahun.
- Gendang Bulo: Ukurannya cukup kecil dan panjang. Dimainkan pada perayaan adat atau acara tertentu. Gendang ini dimainkan oleh kaum laki-laki.
- Genrang/Ganrang/Gendang Bugis: Alat musik perkusi yang mempunyai bentuk bulat panjang.
- Gendang Makassar
- Ganrang Tallua/Gendang Tiga
- Ana Bacing: Alat musik ini terbuat dari logam, dimainkan dengan cara dipukulkan satu sama lain. Bentuknya seperti dayung, dan selalu dimainkan pada saat karnaval atau upacara adat.
- Basi-Basi: Ada perbedaan penyebutan antara masyarakat Bugis dan juga Makassar untuk alat musik ini. Bagi orang Makassar alat musik ini disebut klarinet. Basi-Basi ini dimainkan dengan cara ditiup, dan didalamnya terdapat sebuah sekat berupa membran yang dapat menghasilkan bunyi.
- Jalappa: Merupakan alat musik yang bentuknya seperti simbal. Terbuat dari logam kuningan, dimainkan pada saat upacara adat persembahan sesaji kepada para dewata. Alat musik ini juga dipercayai sebagai peralatan dukun di beberapa daerah.
- Alosu: Alat musik tradisional ini terbuat dari anyaman daun kelapa dan berbentuk kotak-kotak kecil yang tersusun rapi. Di bagian dalamnya terdapat biji-bijian yang jika kita goyangkan akan menimbulkan suara seperti beras yang terdapat dalam botol plastik. Alat musik ini dimainkan dengan cara digoyang-goyangkan. Biji yang berada didalam kotak Alosu akan menghasilkan bunyi gemerincing, layaknya seperti kecrek modern.
- Rebana Bugis: Merupakan gendang terbuat dari kayu. Baik kayu cendana, pohon nangka, pohon kelapa, maupun kayu jati. Saat ini, Rebana digunakan untuk mengiringi tarian atau qasidah.
- Suling Panjang/Suling Lampe: suling yang memiliki lima lubang nada.
- Suling Calabai/Suling Ponco: suling jenis ini sering dipadukan dengan biola, kecapi dan dimainkan bersama penyanyi.
- Suling Dupa Samping: suling ini digunakan pada acara karnaval atau acara penjemputan tamu.

### 3.3.5 Tari-Tarian Tradisional

Pagelaran tari-tarian sudah mulai sering dilakukan pada acara-acara adat dan acara resmi pemerintah daerah, namun perlu dihidupkan kembali tari-tarian yang pernah mengakar pada masyarakat Maros. Sebagaimana disebutkan dalam Wikipedia Indonesia, tari-tarian yang dimaksud adalah :

- Tari Appalili: Merupakan tarian yang dimainkan oleh 3 orang pria dan 6 orang perempuan untuk menyambut datangnya musim tanam padi, didahului dengan musyawarah adat, kemudian dilakukan pembersihan dan perbaikan alat pertanian diiringi tabuhan gendang dan pui-pui.
- Tari Bias Muharram: Merupakan tarian kolosal yang diiringi alat-alat musik tradisional dan modern untuk menyambut Tahun Baru Islam dan biasanya diiringi oleh kesenian Islami lain seperti qasidah, puisi, dan lagu Islami.
- Tari Bunting Berua: Sebuah tradisi seni tari yang diciptakan untuk menyemarakkan suatu pesta adat perkawinan Bugis-Makassar maknanya adalah memberi suasana gembira dan bahagia bagi kedua mempelai dan segenap keluarga. Karena itu, Tari Bunting Berua ini hanya khusus dipersembahkan di dalam acara-acara pesta perkawinan adat Bugis-Makassar, lebih khusus perkawinan sebuah keluarga terpandang (bangsawan). Tarian ini dimainkan oleh 5–7 orang putri, alat musik yang digunakan adalah kecapi, suling, gendang, gong, katto-katto, dan anak bacing. Seni tari ini dapat dijumpai di Lingkungan Kassi Kebo Kelurahan Baju Bodoa Kecamatan Maros Baru.
- Tari Dengka Ase Lolo: Tarian yang dimainkan secara kolosal yang diiringi musik Mappadendang sebagai ungkapan rasa syukur kepada Tuhan Yang Maha Kuasa atas berhasilnya panen, berlangsung 3 hari berturut-turut. Tarian ini dapat dijumpai di Tana Didi Dusun Batubassi, Desa Jenetaesa Kecamatan Simbang. Kegiatan ini berlangsung 3 (tiga) hari berturut-turut dengan kegiatan pagelaran musik tradisional yaitu Mappadendang. Kegiatan ini dilaksanakan untuk menyatakan rasa syukur kepada Tuhan atas keberhasilan panen. Alat musik pengiring selama kegiatan ini adalah antang kayu dan alu. Pesertanya memakai baju bodo.
- Tari Gambus Pesisir: Dimainkan oleh 4 sampai 7 penari laki-laki dengan mengenakan pakaian adat dan dimainkan pada saat terang bulan. Alat musik yang digunakan adalah gambus, rebana, dan kecapi. Tarian ini terdapat di daerah pesisir Maros Utara (Kecamatan Bontoa).
- Tari Ganrang Bulu: Merupakan sebuah pertunjukan kesenian berupa tari dengan perpaduan musik dan tutur kata. Nama "Ganrang Bulu" berarti gendang dari bambu. Tari ini mengungkapkan kritikan dan dikemas dalam bentuk lelucon atau banyol. Tari Ganrang bulu ini dimainkan oleh beberapa laki-laki. Tarian ini biasanya dimainkan dalam kegiatan-kegiatan rakyat Suku Makassar. Tak ada gerakan baku dalam tarian ini. Yang pasti para penari akan berputar-putar melakonkan beberapa gerakan jenaka demi mengundang tawa penonton, seperti melakonkan gerakan seperti kera, gerakan pincang, dan lain-lain.

- Tari Kalabbirang: Tarian ini sesuai dengan namanya “Kalabbirang” yang berarti keanggunan/anggun/mulia. Tarian ini diiringi nyanyian dipersembahkan di kalangan raja/bangsawan tinggi kerajaan. Melambangkan keanggunan putra-putri raja yang ikut menari. Tari Kalabbirang dimainkan oleh 7 orang putri dan 6 orang putra. Alat musik pengiring antara lain gendang, suling, dan katto-katto. Di Lingkungan Kassi Kebo Kelurahan Baju Bodoa Kecamatan Maros Baru dapat di nikmati kesenian tari ini.
- Tari Kalubampa: Tarian yang dimainkan 3 orang laki-laki dan 6 orang perempuan berhiaskan sayap kupu-kupu yang bertujuan untuk menggugah hati manusia agar menyayangi dan melestarikan kupu-kupu yang mulai terancam punah. Diiringi gendang, gong, pui-pui, dan kecapi. Tarian ini menceritakan tentang beberapa ekor kupu-kupu yang sedang terbang kesana-kemari dengan riangnya sambil mencari makanan dan pada saat itulah ada seorang laki-laki yang mencoba menangkapnya. Setelah usaha yang keras akhirnya laki-laki itu berhasil menangkap seekor kupu-kupu. Tapi karena kecerdikannya, kupu-kupu itu berhasil meloloskan diri lagi dan kembali ke alamnya. Tarian ini dimainkan oleh 3 (tiga) orang laki-laki dan 6 (enam) orang perempuan. Perempuan berpakaian baju bodo berwarna yang dilengkapi dengan sepasang sayap. Pria berpakaian adat passapu. Alat musik yang digunakan adalah gendang, gong, pui-pui, dan kecapi. Tarian ini dapat dijumpai di Kecamatan Bantimurung, tujuannya untuk menggugah hati manusia agar menyayangi dan bahkan melestarikan habitat kupu-kupu yang mulai terancam punah.
- Tari Katto Bokko: Tarian yang dilakukan untuk menyambut panen perdana yang dimainkan secara kolosal diiringi gendang, gong, pui-pui, alu, lesung kayu, dan bacing-bacing. Si penari membawa padi yang diikat lalu diarak beramai-ramai.
- Tari Kesong-Kesong: Tarian ini ditampilkan untuk memeriahkan acara-acara tertentu bertema kepahlawanan yang dimainkan oleh 2 orang. Pesan yang terkandung dalam tarian adalah tentang sikap kepahlawanan dan kejantanan dalam menghadapi musuh atau penjajah. Penampilan Pakesong-Kesong dengan penyanyi sinrilik duduk berdampingan, dimulai dengan pengantar dari sang penyanyi tentang lagu yang akan didendangkannya. Setelah itu maka dimulailah Pakesong-Kesong memainkan kesong-kesongnya lalu menyusul penyanyi melagukan sinrilik-nya yang biasanya berkisah tentang sikap kepahlawanan dan kejantanan. Kesenian ini dimainkan oleh 2 (dua) orang laki-laki berpakaian adat passapu, sedangkan alat musiknya adalah sebuah kesong-kesong dan penggeseknya. Kesenian tradisional ini dapat dijumpai di Bonto Kapetta Kelurahan Allepolea Kecamatan Lau untuk memeriahkan acara-acara tertentu yang dianggap sesuai dengan semangat lagu-lagu kepahlawanan.
- Tari Kipas: Merupakan tarian yang mempertunjukan kemahiran para gadis dalam memainkan kipas dengan gemulai alunan lagu.
- Tari Lomba Perahu Hias: Tarian ini dimainkan secara kolosal diiringi alat musik gendang, gong, pui-pui, dan paccing-paccing. Tarian ini merupakan rangkaian

lomba perahu dan kapal motor hias. Atraksi ini biasanya diadakan dalam rangka peringatan hari-hari besar.

- Tari Ma'kampiri: Tarian yang dimainkan oleh 3 orang laki-laki dan 7 orang wanita diiringi alat musik gendang, kecapi, pui-pui, dan gong sebagai ucapan syukur atas panen kemiri. Dimulai dengan tampilnya seorang gadis belia yang menari dengan membawa keranjang bambu. Tarian ini sebagai pernyataan rasa syukur kepada Tuhan Yang Maha Kuasa karena berhasilnya panen kemiri. Gadis belia menari dengan gerakan seperti memungut buah kemiri. Tarian ini dimainkan oleh 3 (tiga) orang laki-laki dan 7 (tujuh) orang perempuan. Alat musik yang digunakan adalah keranjang bambu, gendang, kecapi, pui-pui, dan gong. Tarian ini dapat dijumpai di Kecamatan Camba.
- Tari Ma'raga/Paraga: Tarian berupa permainan bola raga dengan gerakan dan atraksi yang beragam, dimainkan oleh laki-laki 6 orang berpakaian adat passapu. Alat musik yang digunakan untuk mengiringi tarian adalah gendang, Gong, pui-pui, dan sebagainya. Tarian ini menggambarkan keterampilan dalam mempermainkan bola raga, dengan gerakan atau atraksi yang beragam termasuk pada saat seorang atau dua orang pemain yang menaiki pundak temannya sambil tetap memainkan raga, atau memasukkan raga ke dalam passapunya melalui tendangan kaki. Tarian ini dimainkan oleh 6 (enam) orang laki-laki dengan berpakaian adat passapu. Alat yang digunakan; gendang, gong, pui-pui dan sebagainya. Tersebar di Kabupaten Maros. Tujuan dari tarian ini untuk menyambut acara tertentu seperti pesta panen, menyambut tamu, dan lain-lain.
- Tari Ma'royong: Ditampilkan dengan nyanyian yang berisi nasihat atau petuah, dimainkan oleh 5 orang dengan menggunakan alat musik anak baccing dan alat tradisional lainnya. Penarinya mengenakan baju bodo. Tarian ini dijumpai di daerah Masale, Desa Tompobulu Kecamatan Tompobulu.
- Tari Mallangiri: Tarian kolosal yang dimaksudkan sebagai penanda masa panen yang diawali dengan ritual pencucian benda-benda pusaka berupa batu mulia. Konon, pencucian benda pusaka dipercaya untuk memicu hasil panen supaya melimpah. Ini merupakan suatu prosesi pencucian benda-benda pusaka dan prapanen sekaligus menjadi penanda panen. Benda pusaka berupa batu mulia, konon mempunyai empat buah anakan yang bila pada proses pencuciannya bertambah maka dipercaya panen akan melimpah demikian pula sebaliknya. Upacara ini juga diiringi oleh alat musik tradisional dan upacara ini dilaksanakan di Masale Kecamatan Tompobulu.
- Tari Mamuri-Muri: Tarian yang menggambarkan rasa gembira dan syukur kepada Allah SWT atas tibanya tahun baru Islam setiap tanggal 1 Muharram tahun Hijriah. Tarian ini dimainkan oleh 7 (tujuh) orang perempuan. Alat musik yang digunakan untuk mengiringi tarian adalah gong, pui-pui, kecapi, dan gendang. Tarian ini dilakukan tersebar di Kabupaten Maros.
- Tari Mappadendang/Padendang: Tarian yang dilakukan oleh 4 pria dan 6 wanita berpakaian adat passapu baju bodo yang mengelilingi lesung, kemudian mappadendang dengan memukulkan ujung alu pada pinggiran lesung secara



- bergiliran dengan irama tertentu, dalam suasana gembira dan penuh semangat sebagai ungkapan rasa syukur kepada Tuhan atas keberhasilan panen. Tarian ini dilakukan dalam upacara Mappadendang dalam rangka menyatakan rasa syukur kepada Tuhan Yang Maha Esa karena keberhasilan panen. Tarian ini dilakukan dengan mengelilingi lesung sambil memegang alu/antan. Setelah beberapa gerakan tarian maka dimulailah acara “Mappadendang” yaitu dengan memukulkan ujung alu pada pinggiran lesung secara bergiliran dengan irama tertentu, bergembira, dan bersemangat. Tarian ini dimainkan oleh 4 pria dengan 6 wanita yang memakai pakaian adat, Passapu (untuk pria) dan Baju Bodo (untuk wanita). Adapun musik pengiringnya dimainkan dengan alu dan lesung berisi padi yang ditumbuk. Tempat tujuan objek wisata seni ini di Lingkungan Kassi Kebo Kecamatan Maros Baru.
- Tari Paddupa Bosara' : Merupakan sebuah tarian yang menggambarkan bahwa orang Bugis kedatangan atau dapat dikatakan sebagai tari selamat datang dari Suku Bugis. Orang Bugis jika kedatangan tamu senantiasa menghadirkan *bosara* sebagai tanda syukur dan penghormatan. Tari Paduppa Bosara sering ditarikan pada setiap acara penting untuk menyambut raja dengan suguhan kue-kue sebanyak dua kasera. Tarian ini juga sering ditarikan saat menyambut tamu agung, pesta adat, dan pesta perkawinan. Budaya Bosara merupakan peninggalan budaya khas Sulawesi Selatan dari zaman kerajaan dulu, khususnya Kerajaan Gowa dan Kerajaan Bone. Kata *bosara* tidak terlepas dari kue-kue tradisional sebagai hal yang saling melengkapi. Bosara merupakan piring khas suku Bugis-Makasar di Sulawesi Selatan. Biasanya Bosara diletakkan ditengah meja dalam acara tertentu, terutama dalam acara tradisional yang sarat dengan nilai-nilai budaya. Bosara terbuat dari besi dengan tutupan seperti kobokan besar, yang dibalut kain berwarna terang, yang diberi ornamen kembang keemasan di sekelilingnya. Menyebut Bosara sebenarnya meliputi satu kesatuan yaitu piring, yang diatasnya diberi alas kain rajutan dari wol, lalu di atasnya diletakan piring sebagai tempat kue dan diberi penutup Bosara. Kue-kue yang biasanya disajikan dengan menggunakan bosara adalah kue cucur, barongko, kue lapis, biji angka, dan sebagainya, yang umumnya terbuat dari tepung beras. Dan berbagai kue kering seperti banang-banang, umba-umba, roko-roko, dan berbagai macam kue putu. Kue tersebut biasanya disajikan dalam acara-acara adat.
- Tari Pajoge
- Tari Pamanca
- Tari Peringatan Maulid Rasulullah SAW: Tarian untuk memperingati hari lahirnya Nabi Muhammad SAW yang dimainkan oleh 3 orang laki-laki dan 6 orang perempuan dengan iringan rebana. Diawali dengan membaca barzanji, kemudian membagi ember yang berisi makanan dan telur maulid.
- Tari Pepe-Pepe: Merupakan tarian yang sakral karena terdapat didalamnya unsur magis, dilakukan dengan memperlihatkan kesaktian atau kekebalan terhadap api. Penarinya berjumlah 5 laki-laki dan berpakaian passapu. Alat musik yang digunakan adalah gendang pammancak, gong, pui-pui, dan baccing-baccing.

Setelah melakukan tarian dengan gerakan pencak silat diiringi gendang pammancak, gong, dan pui-pui yang bersemangat, maka para pemain mulai membakar tubuh mereka (tangan dan bagian lainnya) dengan obor, tetapi tidak terbakar (kebal api). Tarian ini dilakukan oleh 5 laki-laki dengan berpakaian *Passapu*. Objek tujuan seni ini di Dusun Batubassi Desa Jenetaesa Kecamatan Simbang. Tubuh disulut api namun tidak terbakar, bahkan baju yang dikenakan pun tidak terbakar. Tarian ini biasanya ditampilkan di acara-acara rakyat, seperti upacara hajatan, sunatan, dan perkawinan. Tari ini dilakoni oleh laki-laki tua dan muda. Tidak ada tarian yang baku. berputar-putar sambil melakukan gerakan-gerakan jenaka untuk mengundang tawa penonton. Contohnya ada penari yang mencontohkan gerakan *Seekor kera*. berjalan terpincang-pincang, menggeleng anggukkan kepala bak lelaki renta, atau mendelik-delikkan mata sambil menjulur-julurkan lidah bagai orang kepedasan. Namun dalam beberapa tampilan tarian ini sangat teratur. Tari ini tidak mempunyai mantra khusus penangkal api. Namun mereka melakukan tarian seraya diiringi nyanyian. Selama ini sering diinterpretasikan penonton sebagai ucapan mantra anti apinya Nabi Ibrahim AS yang disadur dalam bahasa Makassar. Padahal, menurut sejumlah pemain, kalimat-kalimat itu hanya pengulangan dari apa-apa yang sudah pernah diucapkan secara spontan ketika melakukan tarian ini oleh para penari terdahulu. Pada saat puncak tarian maka para pemain akan memegang obor dan akan mengarahkan api ke tubuh temannya atau dirinya sendiri. Bahkan tidak jarang para penari mengundang penonton lalu disulut menggunakan api. Namun anehnya para penari tidak sama sekali merasakan Kepanasan atau melepuh terbakar. semua tampak seperti biasa saja.

- Tari *Salonreng'*: Tarian ini dimainkan oleh 6 wanita yang memakai baju bodo dan 6 pria yang memakai *passapu* dilengkapi dengan keris, serta membawa bakul berisi padi, gula merah, pinang, daun sirih, dan beras sambil mengelilingi seekor kerbau yang dijadikan persembahan sambil menabur beras, lalu diakhiri dengan *mangaru* serta berdo'a memohon keselamatan. Tarian ini dilaksanakan untuk melepas hajat seperti berhasilnya panen atau sembuh dari penyakit dan terhindar dari malapetaka. Tarian ini dilaksanakan dengan mengelilingi satu ekor kerbau yang akan dijadikan persembahan dengan berbagai gerakan sambil menabur beras kemudian bermain pencak silat dengan menggunakan tombak dan diakhiri dengan *Mangaru* yang kemudian dilanjutkan dengan acara pemotongan kerbau sebagai rasa syukur dan memohon kepada Tuhan Yang Maha Kuasa untuk keselamatan. Alat musik yang digunakan untuk mengiringi tarian ini adalah dua buah gendang dan sebuah suling dengan lagu-lagu yang membangkitkan semangat. Tarian ini dapat dijumpai di Dusun Tanete Desa Bonto Somba Kecamatan Tompobulu.
- Tari *Tubaranina Marusu*: Tarian yang dimainkan oleh 15 orang laki-laki dan 15 orang perempuan berpakaian adat, diiringi alat musik gendang Bugis dalam

- bentuk gerakan-gerakan yang heroik dan penuh semangat yang menggambarkan sikap kepahlawanan dan gagah berani dalam menghadapi musuh. Pemain tampil dengan gerakan-gerakan heroik dan bersemangat dan diiringi dengan bunyi gendang dan gemuruh. Tarian ini dimainkan oleh 15 orang laki-laki dan 15 orang perempuan dengan pakaian adat. Alat musik yang digunakan adalah gendang Bugis. Tarian ini tersebar di Kabupaten Maros.

### 3.3.6 Atraksi Kesenian

Atraksi kesenian yang biasa dilakukan di kabupaten Maros biasanya berhubungan dengan perayaan tertentu. Acara-acara tersebut sampai sekarang masih dilakukan, yaitu :

- Bias Muharram: Acara ini adalah suatu cara yang dilaksanakan untuk menyambut tahun baru Islam dengan melibatkan berbagai acara kesenian yang bersifat islami, seperti; qasidah, membaca puisi Islami, dan lagu/ musik islami. Alat musik yang digunakan baik alat musik tradisional maupun modern. Acara ini dilaksanakan di Lingkungan Kassi Kelurahan Pettuadae Kecamatan Turikale.
- Maulid Rasulullah SAW: Untuk menyatakan rasa syukur kehadirat Allah SWT atas diutusnya Nabi Muhammad SAW membawa ajaran Islam sebagai berkah kepada seluruh alam raya. Acara ini adalah pembacaan sejarah kelahiran Nabi Muhammad Saw. (membaca Barzanji) secara bergantian dan setelah itu dibagi-bagikanlah ember maulid yang berisi makanan dan telur. Alat musik pengiringnya adalah rebana. Acara maulid ini dilaksanakan di seluruh Kabupaten Maros dengan pusat kegiatan adalah Dusun Pattene Desa Temmapadduae yang dikenal dengan nama Khalawatiah Sammang.
- Lomba Perahu Hias: Setelah semua perahu peserta bahkan kapal motor dihias dengan meriah berkumpul di depan dermaga, maka mulailah para penumpangnya melakukan atraksi kesenian seperti Mappadendang dan ganrang bulo bahkan pencak silat. Setelah pelepasan secara resmi oleh pejabat maka lomba pun dimulai. Tibanya di *finish* para penumpang yang berpakaian adat/tradisional turun satu persatu dan melakukan atraksi di depan pejabat. Kegiatan ini dilaksanakan di jembatan Sungai Maros, dalam rangka memperingati Hari Ulang Tahun Kemerdekaan Republik Indonesia.
- Upacara Adat Appalili: Appalili adalah suatu rangkaian upacara adat sebelum memasuki musim tanam padi (bulan November). Para petani sebelum turun ke sawah mengambil perkakas kerajaan Karaengga yang disimpan di dalam sebuah loteng rumah adat yang disebut Balla Lompoa ke tempat khusus yang sudah tersedia. Peralatan tersebut diantaranya adalah Batang Pajjekko yang akan dipakai untuk membajak sawah. Batang Pajjekko yang kedatangannya memiliki sejarah tertentu juga merupakan lambang kebesaran bagi Kabupaten Maros. Setelah semua perkakas lengkap, Ganrang Kalompoang dibunyikan sebagai pertanda acara adat sudah dimulai dan dimulai pula proses penjahitan kelambu Kalompoangnga setelah itu hasil jahitan yang terdiri dari kelambu, spre, pembungkus dan alas disiapkan yang dilaksanakan setelah shalat Ashar. Pada malam harinya diadakan perjamuan adat atau paempo adat yang dihadiri oleh

Pemangku adat, Penasihat adat dan Gallarang Tujua (Kepala Dusun), tokoh tani dan pemerintah yang bertujuan untuk membicarakan masalah pertanian. Sekitar Pukul 05.00 barang-barang kerajaan tersebut diarak menuju sawah milik Kerajaan Marusu yang bergelar Torannu. Prosesi bajak sawah menggunakan Batang Pajjekko yang dibantu oleh Tedong (sapi atau kerbau) sebanyak dua ekor, kemudian mengelilingi sawah sebanyak 3 kali dan selesailah upacara adat ini. Rombongan inipun pulang kembali ke Balla Lompoa. Empat bulan kemudian diadakan persiapan acara adat Katto Bokko.

- Upacara Adat Katto Bokko: Upacara adat Katto Bokko atau biasa disebut “Angngalle Ulu Ase” sebagai kelanjutan dari upacara Appalili. Acara ini adalah rangkaian acara adat sebagai rasa syukur terhadap Tuhan Yang Maha Esa akan hasil panen yang telah diraih, khususnya pada tanah Arajang yang diberi gelar Torannu. Acara Katto Bokko dimulai pagi hari dengan mengetam padi dan hasilnya diikat sesuai kebiasaan. Dengan ikatan khusus menggunakan alat tersendiri yang terdiri dari 12 ikatan kecil dan 2 buah ikatan besar. Kemudian diarak keliling kampung menuju Balla Lompoa. Setelah itu, dilakukan penjemputan sesuai adat Kerajaan Marusu oleh Pemangku Adat, para Dewan Adat, Penasihat Adat, Pemerintah setempat, para petani serta para undangan. Dengan berakhirnya acara penyambutan ini berakhir pulalah acara adat Katto Bokko. Pada malam harinya diadakan acara Mappadendang. Tradisi ini juga memiliki tujuan melestarikan padi lokal Maros. Pagi hari, usai serangkaian tahapan rembuk bersama antara para pemangku adat dan masyarakat menentukan hari pelaksanaan panen perdana secara adat di Balla Lompoa. Masyarakat berkumpul menuju sawah tanah adat kerajaan (Torannu) membawa anai-anai (Katto) untuk mengikuti upacara adat tahunan “Katto Bokko” sebagai bentuk rasa syukur atas panen raya padi jenis "Ase Lapang". Padi Varietas lokal yang telah dibudidayakan secara turun temurun oleh pewaris Kerajaan (Karaeng) Marusu sejak sekitar abad ke-15. Sedikit demi sedikit masyarakat secara sukarela memadati petak sawah seluas sekitar satu hektar itu. Mulai dari anak-anak, orang dewasa, hingga orang tua, baik laki-laki dan perempuan dari berbagai kalangan sosial turun bersama mengumpulkan padi berbulu ini. Keberadaan sawah kerajaan ini menjadi acuan, sebelum ritual ini dilaksanakan, sawah-sawah yang berada di sekitar dan dalam kawasan adat Marusu tidak dibolehkan memanen, begitu pun saat masa tanam tiba.
- Upacara Mappadendang: Mappadendang adalah pagelaran atraksi kesenian tradisional, seperti tarian tradisional, pencak silat dan lain-lain. Untuk memberikan hiburan bagi masyarakat, khususnya petani setelah lelah bekerja. Dahulu acara ini biasanya dijadikan momen gadis-gadis dan pemuda untuk mencari jodoh. Besarnya pengaruh kebudayaan di daerah ini melahirkan berbagai bentuk seni budaya tradisional yang sarat dengan nuansa agraris dan bahari.

### 3.3.7 Pakaian Adat Maros

Pakaian adat di Maros tidak lepas dari 2 suku terbesar yaitu suku Bugis dan Makassar. Masing-masing suku memiliki ciri khas dan sebutan masing-masing peralatan/perlengkapan pakaian tersebut sesuai dengan bahasanya. Namun memiliki kemiripan bahkan sama bentuk dan warnanya.

Pakaian Adat Suku Bugis Maros terdiri dari :

- a. Pakaian Pria : Jase Tutu' (Jas Tutup)/Waju Bella Dada berupa jas berlengan panjang dengan leher tanpa kerah dan dihiasi dengan kancing yang dibuat dari emas atau perak, yang mana dipasangkan pada leher baju tersebut. Jas ini berwarna polos yang dilengkapi dengan untaian rantai emas pada kancing yang bersambung pada saku jas, Lipa' Sabbe atau sarung tenun dari sutera terlihat polos namun berwarna mencolok seperti warna merah dan hijau, Paroci atau celana, Songkok Pamiring/Songkok Recca'/Peci Bugis atau songkok yang terbuat dari serat pelepah lontar dan dipadukan dengan benang sutera berwarna emas, Pabekkeng/Pabbekkeng atau ikat pinggang sarung dari kain yang juga berlapis ornamen warna emas atau perak, Tope, Songkok Pute, Pakambang, Waju kasa, Sarung Kawali (sebagai aksesoris), Sepatu Kulit Hitam, Kawali (sebagai aksesoris), Gelang (sebagai aksesoris), Selempang atau Rante Sembang (sebagai aksesoris) dan Sapu Tangan (sebagai aksesoris).
- b. Pakaian Wanita : Baju Bodo, Tope, Jempang, Waju ponco/waju pella-pella, Lipa' Sabbe atau sarung tenun dari sutera terlihat polos namun berwarna mencolok seperti warna merah dan hijau, Kepingan-Kepingan Logam (sebagai aksesoris), Potto/Gelang (sebagai aksesoris), Bando Emas (sebagai aksesoris) dan Cincin (sebagai aksesoris)

Pakaian Adat Suku Makassar Maros terdiri dari :

- a. Pakaian Pria : Salawik, Passapu atau jenis tutup kepala seperti tutup kepala dari Pahlawan Nasional Sultan Hasanuddin, Songkok Guru atau songkok bangsawan Suku Makassar, Lipa' Garusuk atau sarung tenun bermotif dari sutera terlihat polos namun berwarna mencolok seperti warna merah dan hijau, Songkok Gaduk, Songkok Biring, Sarung Badik berwarna emas (sebagai aksesoris), Baju Bella Dada/Jas Tutup, Paroci/Celana, Pasattimpo/Tatarapeng atau badik berwarna emas (sebagai aksesoris), Ponto Naga atau gelang dengan motif naga dan terbuat dari emas (sebagai aksesoris), Selempang Atua Rante Sembang (sebagai aksesoris), Passapu Ambara atau Sapu Tangan (sebagai aksesoris), Sigarak atau Hiasan Penutup Kepala (sebagai aksesoris) dan Sepatu Kulit Hitam.
- b. Pakaian Wanita : Baju Labbu, Baju Bodo/Bodo Gesung, Jempang, Salawik, Baju Rawang, Lipa' Garusuk atau sarung tenun bermotif dari sutera terlihat polos namun berwarna mencolok seperti warna merah dan hijau, Baju Assusun, Baju Kasa, Kepingan-Kepingan Logam (sebagai aksesoris), Gelang (sebagai aksesoris), Bando Emas (sebagai aksesoris) dan Cincin (sebagai aksesoris).

Selain baju adat, kabupaten Maros memiliki pakaian khas yaitu baju batik kupu-kupu yang merupakan pakaian batik dinas untuk Pegawai Negeri lingkup Pemerintah Daerah kab.

Maros dan baju bodo payet yaitu baju bodo yang dimodifikasi dengan beragam model dan warna disesuaikan dengan perkembangan mode.

### 3.3.8 Senjata Tradisional

Masyarakat Kabupaten Maros mengangkat badik sebagai senjata tradisionalnya. Badik adalah pisau bermata tunggal yang bentuknya asimetris seperti keris dengan bilah berhias pamor. Dahulu, badik digunakan para petani untuk berburu atau membunuh hewan hutan yang merusak tanamannya. Pada perkembangannya, ia juga digunakan sebagai sarana perlindungan diri bagi mereka yang sering merantau. Seperti diketahui, orang Bugis-Makassar adalah orang yang dikenal sangat gemar merantau. Dengan menyematkan badik di pinggangnya, mereka akan merasa terlindungi meski masuk ke wilayah kampung yang asing. Badik bagi masyarakat Kabupaten Maros, selain dianggap sebagai benda pusaka juga pelindung. Badik digunakan untuk membela harga diri baik sifatnya individu maupun keluarga. Badik telah menjadi salah satu simbol pada logo Kabupaten Maros. Harga diri bagi masyarakat Maros secara umum disebut dengan istilah Siri' Na Pacce (Makassar) atau Siri' Na Pesse (Bugis). Kabupaten Maros memiliki beberapa senjata tradisional sebagai berikut:

- Badik Makassar/ Badik Bugis Khas Maros
- Gencong
- Katto-Katto (sejenis ani-ani)
- Kawali Bugis Khas Maros
- Pajekko
- Papporok/Paporo' (sejenis ketapel)
- Tappi
- Sambang
- Kaleo
- Tombak MarosParimpah (sejenis bumerang)
- Motela (sejenis bumerang bermata empat dari bambu atau rotan)

### 3.3.9 Kuliner Khas

Masakan khas kabupaten Maros adalah Burasa, merupakan masakan khas dan wajib bagi masyarakat Maros pada hari lebaran, Coto Maros (sop dari jeroan/daging sapi), Gogoso' Khas Maros, Kaddo Minnya', Kapurung Khas Maros, Konro Bakar Khas Maros, Labbu Palu, Mie Kering Khas Maros, Nasi Kuning Sanggalea, Pallu Kacci Khas Maros, Pallu Mara Khas Maros, Pallubasa khas Maros, Sokko' Manu, Songkolo Bagadang Khas Maros, Sup Konro Khas Maros (sop dari tulang iga sapi), Sop saudara Khas Maros dengan pilihan daging dan jeroan serta racikan bumbu khas, Sup Ubi Khas Maros, Tumbu' Camba Khas Maros yaitu Sejenis ketupat namun bentuknya seperti kotak besar dan Tumpi-Tumpi (isi ikan bandeng yang digoreng).

Jajanan khas Kabupaten Maros adalah Apang (kue basah), Baje Canggoreng/Tenteng Canggoreng Utuh (kue kering), Baje Khas Maros (kue kering), Baje Baddong (kue kering), Bannang-Bannang yaitu kue yang terbuat dari tepung beras dicampur dengan gula merah dan air, kemudian dicetak menggunakan mangkuk dan digoreng. Kue ini hanya dibuat pada saat ada pesta perkawinan untuk menjamu para tamu,



Bandang-Bandang (kue basah), Baroncong/Buroncong Khas Maros, Barongko yaitu panganan ini terbuat dari buah pisang, telur ayam, dan gula pasir, dibuat dengan cara dikukus setelah dibungkus daun pisang. Kue ini dihidangkan pada saat pesta perkawinan, hari raya, dan acara yang diadakan bersama masyarakat, Bella Bue yaitu sejenis bubur kedelai dengan campuran bulatan-bulatan kecil dari tepung terigu, Baruasa' Khas Maros (kue kering), Beppa Oto, Bessang/Bassang Khas Maros (bubur jagung), Bipang Maros (kue kering), Bolu Peca', Canti' Manis, Cucuru' Madingkking yaitu panganan ini terbuat dari tepung beras yang dicampur dengan gula merah kemudian digoreng. Kue ini biasanya dihidangkan untuk acara perjamuan pengantin, Cucuru' Te'ne, Cucuru' Tello/Cucuru' Bayao (Cucur Telur), Dadara' Cembulo (Dadar Guling Hijau), Dange Khas Maros, Donat Gula, Dodol Maros, Doko-Doko Cangkuli, Doko-Doko Utti/Roko-Roko Unti, Gambang yaitu sejenis tape yang terbuat dari beras ketam, Jalangkote khas Maros yaitu sejenis kue yang terbuat dari tepung terigu yang dicampur dengan telur, ditengahnya diisi potongan kentang, irisan telur dan mie. Penjual kue jalangkote banyak kita jumpai di sepanjang Jalan Poros Makassar-Maros dengan harga yang murah, Jamur Crispy, Kacang Sembunyi Khas Maros, Kulapisi' yaitu sejenis kue lapis dengan warna putih, kue ini merupakan kue wajib bagi masyarakat Bugis-Makassar pada acara-acara adat, Nyo'nyang/Nyuknyang, Onde-Onde Jawa Wijen/Onde-Onde Kacang Hijau, Onde-Onde Panyyu yaitu kue yang terbuat dari tepung beras ketan, gula merah, dan kelapa parut. Adonan tepung beras ketan dibentuk bulat-bulat dan diisi dengan irisan gula merah, lalu dimasukkan ke dalam air mendidih hingga matang, kemudian ditiriskan dan ditaburi kelapa parut, Panada Khas Maros, Pallu Butung Khas Maros, Pawa', Pisang Epe Khas Maros, Pisang Peppe/Sanggara' Peppe Khas Maros, Poteng yaitu sejenis tape yang terbuat dari singkong/ubi kayu, Putu Bugis (kue putu dengan beras ketan hitam tanpa gula), Putu Cangkiri' (kue putu dengan bentuk menyerupai cangkir), Putu Kacang Khas Maros, Putu Maros (kue putu dengan lumuran parutan kelapa bentuk menyerupai tabung), Roti Berre' adalah roti beras dan menyerupai serabi yang terbuat dari tepung beras, Roti Maros yaitu roti yang terbuat dari tepung terigu yang diberi ragi agar mengembang kemudian diberi isi selai lalu dipanggang, Sanggara' Balanda, Surabeng yaitu kue yang terbuat dari tepung beras dicampur dengan kelapa parut dan garam kemudian digoreng. Kue ini biasanya dihidangkan pada saat selesai panen padi, dimakan dengan air gula merah, Tahu Isi Maros, Tara'jo (bahan baku ubi kayu), Taripang Khas Maros (kue kering), Tenteng Pipih Canggoreng: Jenis kue yang terbuat dari kacang tanah yang dihaluskan dengan kombinasi gula merah dan Tenteng Maros (kue kering).

Minuman khas Kabupaten Maros adalah Kopi Santan Khas Rammang-Rammang Maros, Sarabba/Sarebba Khas Maros, Sirup Buah Nipa, Teh Bunga Telang dan Teh Serai.

Oleh-oleh khas Kabupaten Maros adalah sebagai berikut: Tepung Ketan Hitam Khas Maros, Kelapa Sangrai Khas Maros, Tepung Beras Merah Khas Maros, Kayu Kaeng Ta' Khas Maros, Kacang Tanah Khas Maros, Kacang Telur Khas Maros, Kacang Krispi Khas Maros, Kripik Pisang Khas Maros, Beras Hitam Khas Maros, Beras Merah Khas Maros, Madu Hutan Maros, Songkok Recca, Alat Musik Kecapi Bugis-Makassar dan Souvenir Kupu-Kupu.



### **3.3.10 Cerita Rakyat**

Cerita rakyat yang pernah bahkan masih diceritakan merupakan cerita-cerita yang berhubungan suatu tempat atau peristiwa, yaitu Legenda Toakala, Legenda Biseang Labboro', Legenda Tomanurung Maros, Legenda Pa'jekko Tradisi Appalili, Cerita Nene' Pakande dan Cerita Longga'.

# **BAB 4 SEKTOR PELAYANAN UMUM**

## BAB 4

### SEKTOR PELAYANAN UMUM

#### 4.1 Layanan Urusan Pemerintahan Wajib

##### 4.1.1 Pendidikan

##### a. Pendidikan Anak Usia Dini (PAUD)

Pendidikan Anak Usia Dini (PAUD) tersebar hampir merata di seluruh kabupaten Maros. Pengelolaan PAUD yang berasal dari swasta mendominasi ada sebanyak 254 dibandingkan dengan yang dikelola negeri hanya sebanyak 17 sekolah atau hanya sekitar 6,3% dari keseluruhan PAUD yang berjumlah 271.

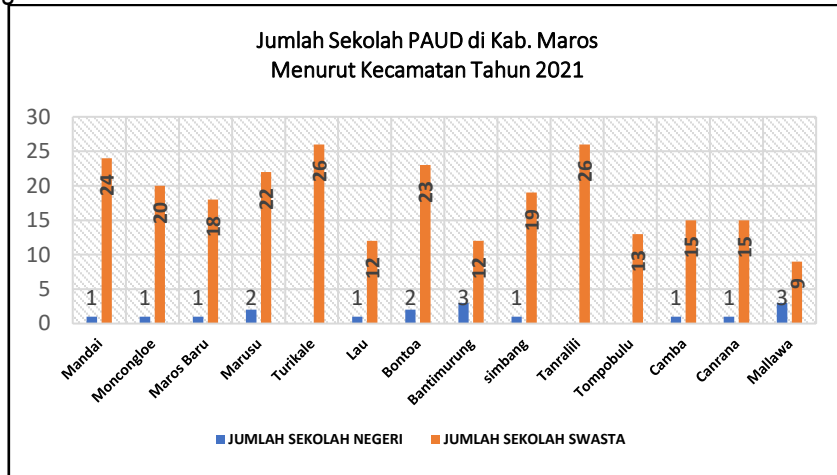
Tabel 26

Jumlah Sekolah, Murid dan Guru PAUD di Kab. Maros Menurut Kecamatan Tahun 2021

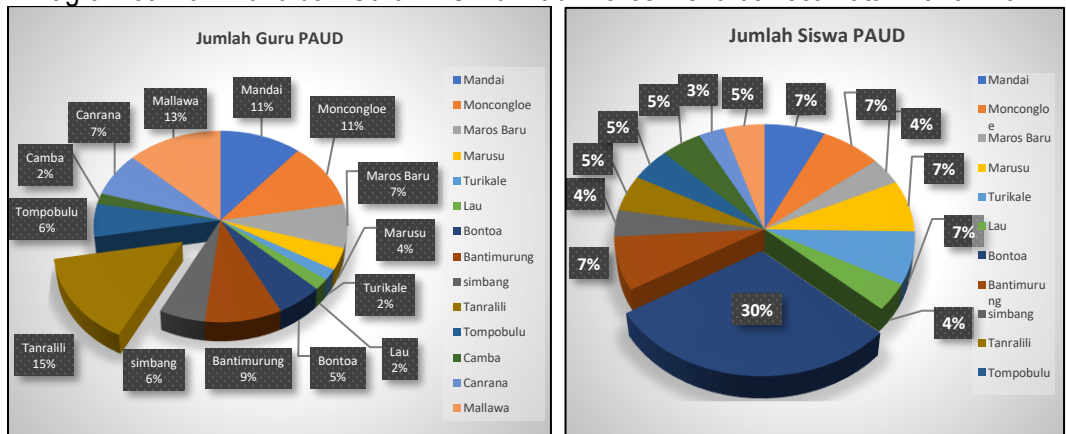
NO	KECAMATAN	JUMLAH SEKOLAH		JUMLAH GURU		JUMLAH SISWA	
		Negeri	Swasta	L	P	L	P
1	Mandai	1	24	6	88	246	266
2	Moncongloe	1	20	6	71	246	255
3	Maros Baru	1	18	4	66	135	99
4	Marusu	2	22	2	57	258	213
5	Turikale	-	26	1	94	262	242
6	Lau	1	12	1	55	137	134
7	Bontoa	2	23	3	75	1038	943
8	Bantimurung	3	12	5	60	265	241
9	Simbang	1	19	3	57	133	118
10	Tanralili	-	26	8	87	180	142
11	Tompobulu	-	13	3	39	163	126
12	Camba	1	15	1	46	167	164
13	Canrana	1	15	4	54	103	103
14	Mallawa	3	9	7	44	165	162
<b>Jumlah</b>		<b>17</b>	<b>254</b>	<b>54</b>	<b>893</b>	<b>3.498</b>	<b>3.208</b>

Sumber : Disdikbud Kab. Maros, Februari 2022

Gambar 18.  
Diagram Jumlah Sekolah PAUD di Kab. Maros Menurut Kecamatan Tahun 2021



Gambar 19.  
Diagram Jumlah Murid dan Guru PAUD di Kab. Maros Menurut Kecamatan Tahun 2021



### b. Taman Kanak-Kanak (TK)/Raudatul Athfal (RA)

Untuk pendidikan usia kanak-kanak, ada Taman Kanak-Kanak dan Raudatul Athfal yang dikelola oleh Kementerian Agama kab. Maros. Jumlah TK di Kab. Maros sebanyak 139 sekolah, terdiri dari 17 negeri dan 122 swasta. Jumlah terbanyak berada di kecamatan Turikale sebanyak 18 sekolah yang dikelola oleh swasta.

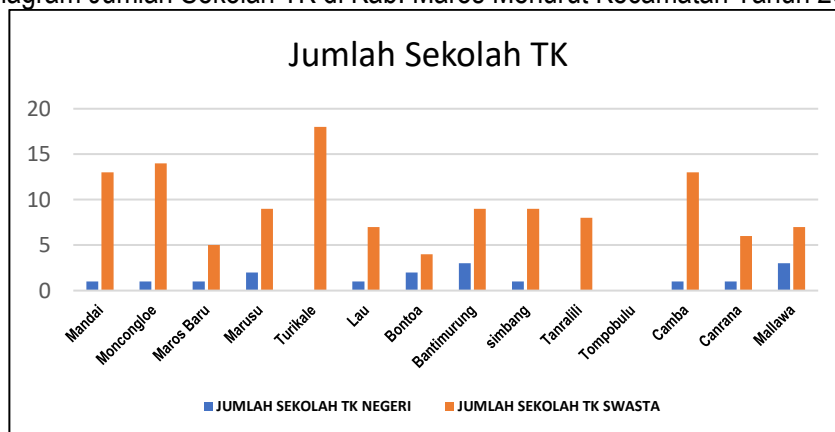
Jumlah siswa yang dikelola negeri sebanyak 722 orang dengan 96 orang guru, sementara TK swasta, memiliki jumlah murid sebanyak 3.880 orang yang diasuh oleh 339 orang guru.

Tabel 27.  
Jumlah Sekolah, Murid dan Guru TK di Kab. Maros Menurut Kecamatan Tahun 2021

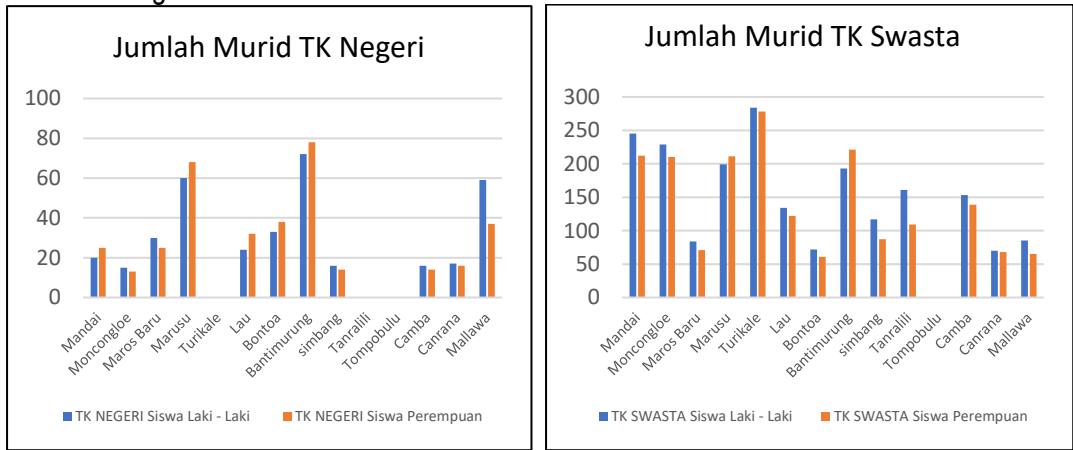
NO	KECAMATAN	JUMLAH SEKOLAH TK		TK NEGERI				TK SWASTA			
		Negeri	Swasta	Siswa		Guru		Siswa		Guru	
				L	P	L	P	L	P	L	P
1	Mandai	1	13	20	25	2	7	245	212	-	36
2	Moncongloe	1	14	15	13	1	5	229	210	-	19
3	Maros Baru	1	5	30	25		6	84	71	-	12
4	Marusu	2	9	60	68	1	13	199	211	-	20
5	Turikale	-	18	-	-	-	-	284	278	1	41
6	Lau	1	7	24	32	1	4	134	122	-	11
7	Bontoa	2	4	33	38	3	7	72	61	-	11
8	Bantimurung	3	9	72	78	3	19	193	221	1	22
9	simbang	1	9	16	14		4	117	87	1	16
10	Tanralili	-	8	-	-	-	-	161	109	2	32
11	Tompobulu	-	-	-	-	-	-	-	-	-	-
12	Camba	1	13	16	14	1	3	153	139	1	40
13	Canrana	1	6	17	16	2	4	70	68	2	24
14	Mallawa	3	7	59	37	2	8	85	65	7	40
<b>Jumlah</b>		<b>17</b>	<b>122</b>	<b>362</b>	<b>360</b>	<b>16</b>	<b>80</b>	<b>2.026</b>	<b>1.854</b>	<b>15</b>	<b>324</b>

Sumber : Disdikbud Kab. Maros, Februari 2022

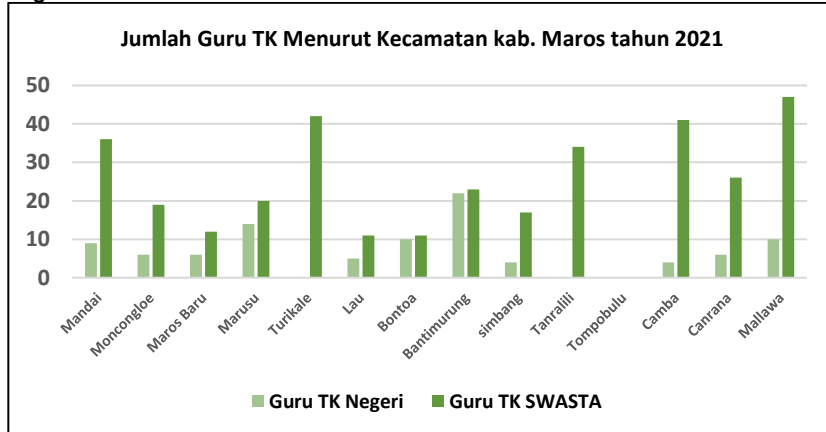
Gambar 20.  
Diagram Jumlah Sekolah TK di Kab. Maros Menurut Kecamatan Tahun 2021



Gambar 21.  
Diagram Jumlah Murid TK di Kab. Maros Menurut Kecamatan Tahun 2021



Gambar 22.  
Diagram Jumlah Guru TK di Kab. Maros Menurut Kecamatan Tahun 2021



Khusus Raudatul Athfal yang berada di bawah Kementerian Agama kab. Maros, memiliki 30 sekolah yang tersebar di kec. Mandai, Moncongloe, Maros Baru, Marusu, Turikale, Lau, Bontoa, Bantimurung, Simbang, Tanraillii dan Tompobulu. Sebanyak 1.114 orang siswa diajar oleh 131 orang guru.

Tabel 28.  
Daftar Jumlah Sekolah, Murid dan Guru RA di Kab. Maros  
Menurut Kecamatan Tahun 2021

NO	KECAMATAN	Jumlah Sekolah	Raudatul Athfal ( RA )			
			Siswa		Guru	
			L	P	L	P
1	Mandai	6	154	146	1	29
2	Moncongloe	1	21	22	1	5
3	Maros Baru	1	16	15	-	3
4	Marusu	1	39	23	-	4
5	Turikale	6	133	116	-	26
6	Lau	3	41	35	-	10
7	Bontoa	1	30	11	-	5
8	Bantimurung	2	22	18	-	7
9	simbang	4	44	47	-	13
10	Tanrallii	4	90	81	-	23
11	Tompobulu	1	7	3	-	4
12	Camba	-	-	-	-	-
13	Canrana	-	-	-	-	-
14	Mallawa	-	-	-	-	-
<b>Jumlah</b>		<b>30</b>	<b>597</b>	<b>517</b>	<b>2</b>	<b>129</b>

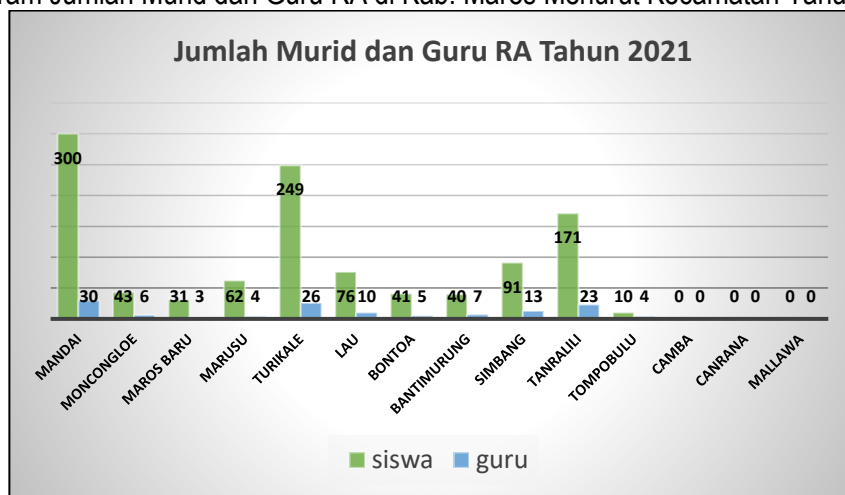
Sumber : Kementerian Agama Kab. Maros, Februari 2022

Gambar 23.  
Diagram Jumlah Sekolah RA di Kab. Maros Menurut Kecamatan Tahun 2021





Gambar 24.  
Diagram Jumlah Murid dan Guru RA di Kab. Maros Menurut Kecamatan Tahun 2021



### c. Sekolah Dasar (SD)/Madrasah Ibtidayah (MI)

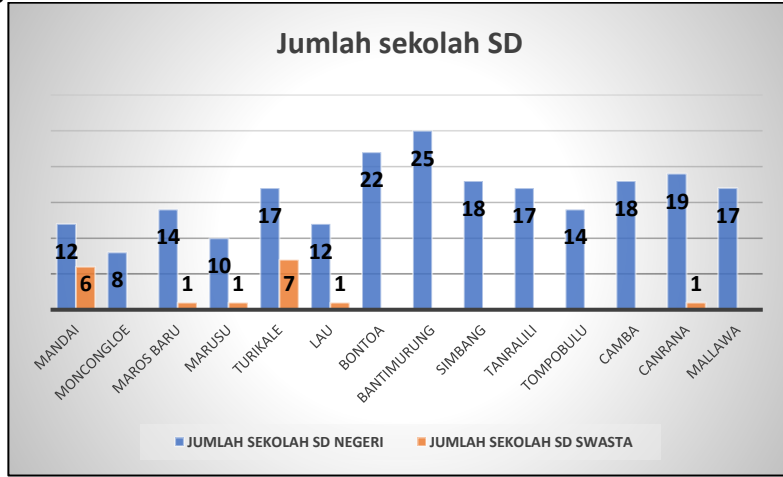
Sekolah Dasar di kab. Maros berjumlah 240 sekolah, terdiri dari 223 sekolah negeri dan 17 sekolah swasta. Jumlah SD terbanyak di kec. Bantimurung sebanyak 25 sekolah yang semuanya sekolah negeri dengan jumlah murid 2.492 orang dan jumlah guru sebanyak 276 orang. Sementara kecamatan yang paling besar jumlah murid SD adalah Mandai sebanyak 5.558 orang, 386 orang guru dan 18 sekolah. Ini menunjukkan bahwa kecamatan Mandai sebagai kawasan cepat tumbuh di kab. Maros.

Tabel 29.  
Jumlah Murid dan Guru SD di Kab. Maros Menurut Kecamatan Tahun 2021

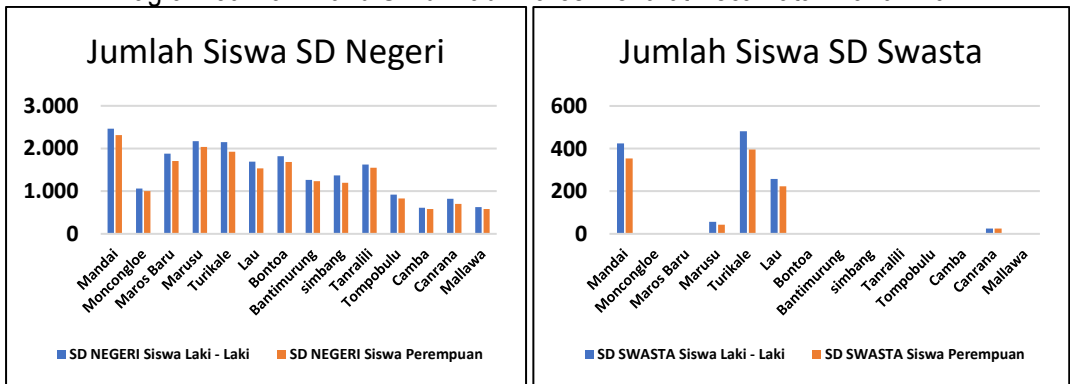
NO	KECAMATAN	JUMLAH SEKOLAH		SD NEGERI				SD SWASTA			
		Negeri	Swasta	Siswa		Guru		Siswa		Guru	
				L	P	L	P	L	P	L	P
1	Mandai	12	6	2.467	2.314	67	230	424	353	19	70
2	Moncongloe	8	-	1.060	1.000	31	73	-	-	-	-
3	Maros Baru	14	1	1.877	1.704	50	134	-	-	-	-
4	Marusu	10	1	2.171	2.034	69	127	57	43		8
5	Turikale	17	7	2.148	1.927	76	265	481	396	24	73
6	Lau	12	1	1.692	1.536	48	151	258	223	11	24
7	Bontoa	22	-	1.819	1.681	84	165	-	-	-	-
8	Bantimurung	25	-	1.261	1.231	85	191	-	-	-	-
9	simbang	18	-	1.366	1.197	58	139	-	-	-	-
10	Tanrallili	17	-	1.622	1.551	55	160	-	-	-	-
11	Tompobulu	14	-	920	830	52	88	-	-	-	-
12	Camba	18	-	612	584	57	115	-	-	-	-
13	Canrana	19	1	820	705	57	115	25	25	2	8
14	Mallawa	17	-	625	579	58	96	-	-	-	-
	<b>Jumlah</b>	<b>223</b>	<b>17</b>	<b>20.460</b>	<b>18.873</b>	<b>847</b>	<b>2.049</b>	<b>1.245</b>	<b>1.040</b>	<b>56</b>	<b>183</b>

Sumber : Disdikbud Kab. Maros, Februari 2022

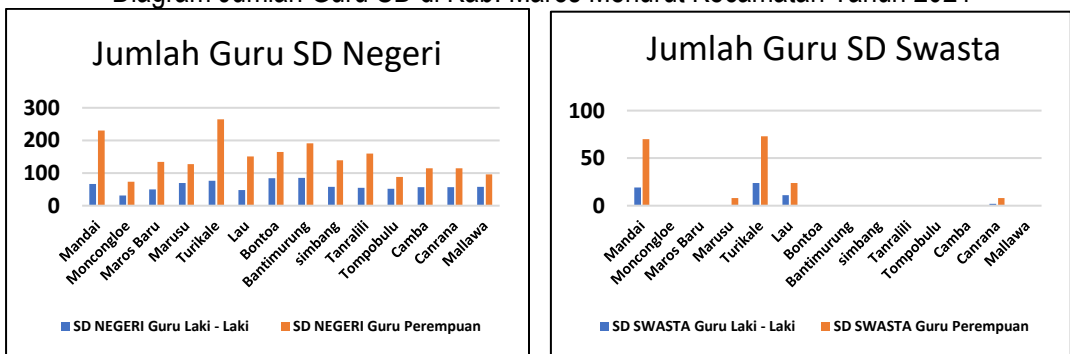
Gambar 25.  
Diagram Jumlah Sekolah SD di Kab. Maros Menurut Kecamatan Tahun 2021



Gambar 26.  
Diagram Jumlah Murid SD di Kab. Maros Menurut Kecamatan Tahun 2021



Gambar 27.  
Diagram Jumlah Guru SD di Kab. Maros Menurut Kecamatan Tahun 2021



Selain SD, pendidikan dasar juga ada yang dikelola oleh Kementerian Agama kab. Maros sebanyak 28 sekolah yang tersebar diseluruh kecamatan di kab. Maros. Jumlah siswa sebanyak 3.455 orang dan 365 orang guru.

Tabel 30  
Jumlah Sekolah, Murid dan Guru MI di Kab. Maros Menurut Kecamatan Tahun 2021

NO	KECAMATAN	Jumlah Sekolah	Madrasah Ibtidayah			
			Siswa		Guru	
			L	P	L	P
1	Mandai	3	302	222	14	38
2	Moncongloe	1	66	78	5	8
3	Maros Baru	1	138	101	4	12
4	Marusu	3	191	171	10	20
5	Turikale	3	443	396	18	50
6	Lau	1	120	119	3	12
7	Bontoa	1	59	60	2	8
8	Bantimurung	3	76	68	16	26
9	timbang	3	144	87	8	19
10	Tanralili	2	59	37	5	12
11	Tompobulu	4	249	182	21	31
12	Camba	1	24	27	4	8
13	Canrana	1	8	3	2	2
14	Mallawa	1	14	11	5	2
<b>Jumlah</b>		<b>28</b>	<b>1.893</b>	<b>1.562</b>	<b>117</b>	<b>248</b>

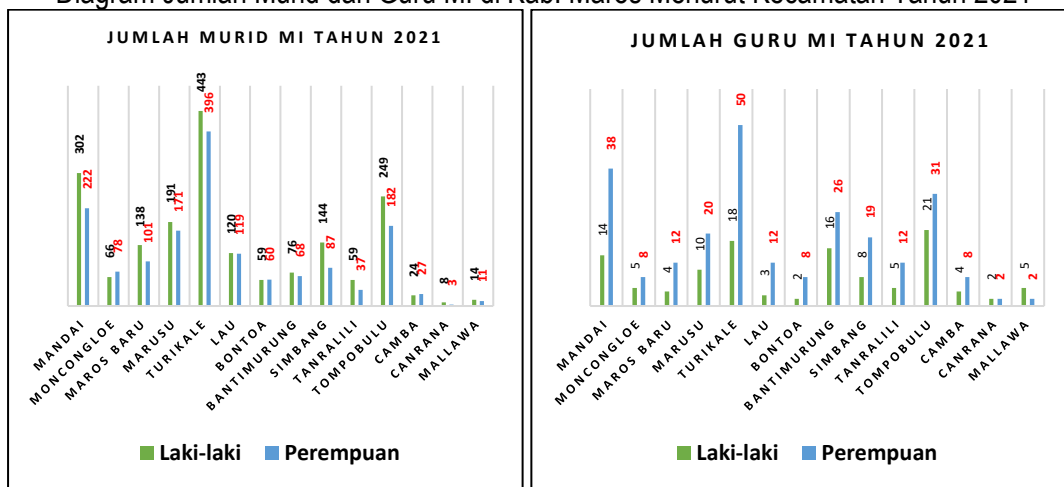
Sumber : Kementerian Agama Kab. Maros, Januari 2022

Gambar 28.  
Diagram Jumlah Sekolah MI di Kab. Maros Menurut Kecamatan Tahun 2021



Gambar 29.

Diagram Jumlah Murid dan Guru MI di Kab. Maros Menurut Kecamatan Tahun 2021



#### d. Sekolah Menengah Atas (SMP)/ Madrasah Tsanawiyah (MTs)

Pendidikan menengah, terbagi atas SMP dan Madrasah Tsanawiyah yang dikelola oleh Kementerian Agama kab. Maros. Jumlah sekolah SMP di kab. Maros sebanyak 77 sekolah yang terdiri dari 43 sekolah negeri dan 34 sekolah swasta. Jumlah murid keseluruhan sebanyak 20.096 orang dengan 1.405 orang guru.

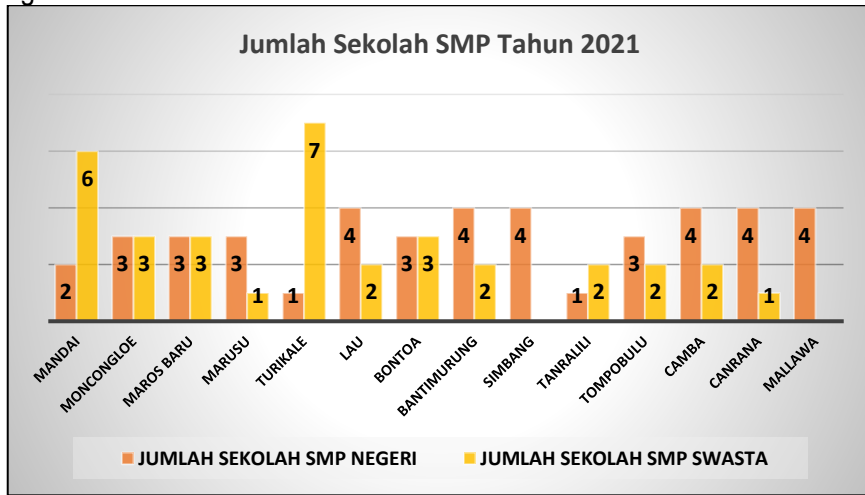
Tabel 31.

Jumlah Murid dan Guru SMP di Kab. Maros Menurut Kecamatan Tahun 2021

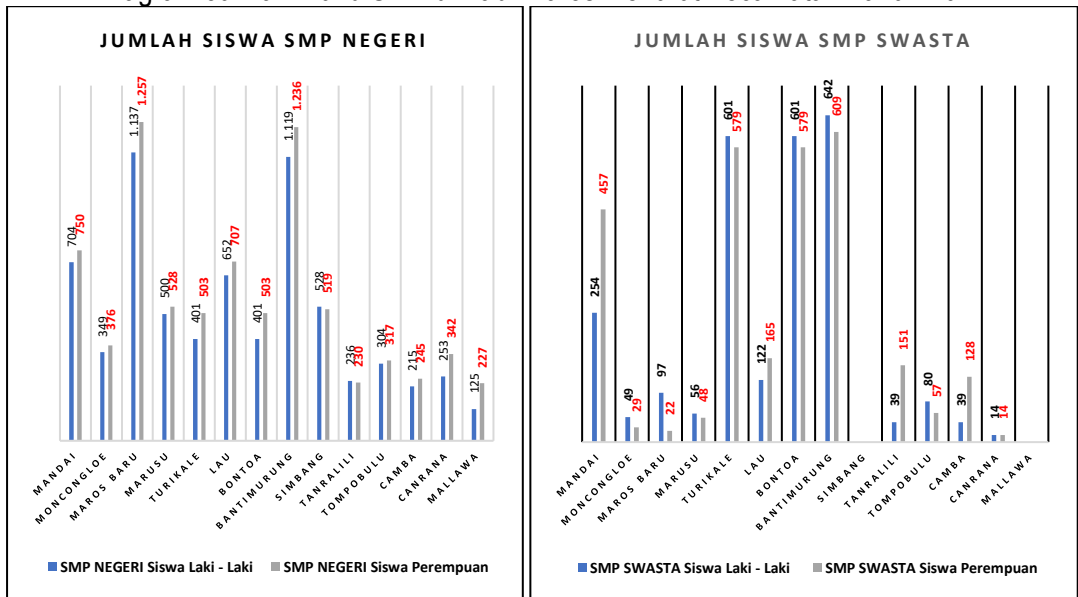
NO	KECAMATAN	JUMLAH SEKOLAH		SMP NEGERI				SMP SWASTA			
				Siswa		Guru		Siswa		Guru	
		Negeri	Swasta	L	P	L	P	L	P	L	P
1	Mandai	2	6	704	750	15	76	254	457	13	45
2	Moncongloe	3	3	349	376	35	39	49	29	8	4
3	Maros Baru	3	3	1.137	1.257	27	46	97	22	6	9
4	Marusu	3	1	500	528	35	44	56	48	5	7
5	Turikale	1	7	401	503	14	54	601	579	28	48
6	Lau	4	2	652	707	39	80	122	165	6	18
7	Bontoa	3	3	401	503	32	38	601	579	7	20
8	Bantimurung	4	2	1.119	1.236	42	71	642	609	4	13
9	simbang	4	-	528	519	39	57	-	-	-	-
10	Tanralili	1	2	236	230	11	21	39	151	9	19
11	Tompobulu	3	2	304	317	25	33	80	57	3	7
12	Camba	4	2	215	245	38	42	39	128	8	10
13	Canrana	4	1	253	342	32	45	14	14	1	3
14	Mallawa	4	-	125	227	36	38	-	-	-	-
<b>Jumlah</b>		<b>43</b>	<b>34</b>	<b>6.924</b>	<b>7.740</b>	<b>420</b>	<b>684</b>	<b>2.594</b>	<b>2.838</b>	<b>98</b>	<b>203</b>

Sumber : Disdikbud Kab. Maros, Januari 2022

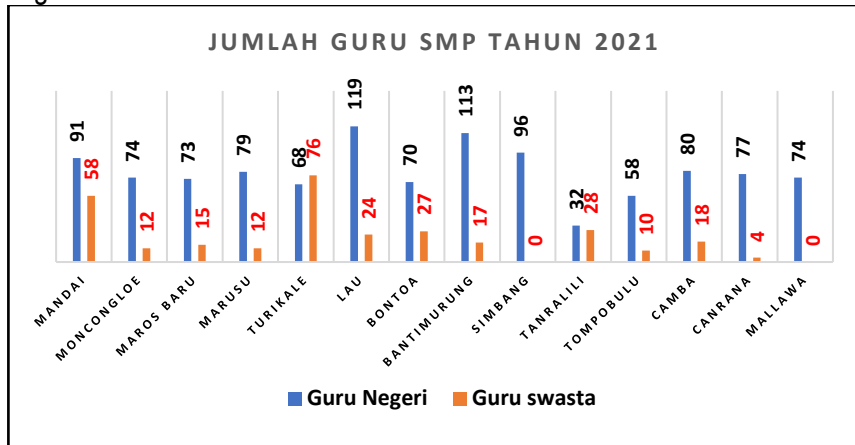
Gambar 30.  
Diagram Jumlah Sekolah SMP di Kab. Maros Menurut Kecamatan Tahun 2021



Gambar 31.  
Diagram Jumlah Murid SMP di Kab. Maros Menurut Kecamatan Tahun 2021



Gambar 32,  
Diagram Jumlah Guru SMP di Kab. Maros Menurut Kecamatan Tahun 2021



Madrasah Tsanawiyah (MTs) di kab. Maros sebanyak 44 sekolah, tersebar di seluruh kecamatan kecuali Mallawa. Jumlah murid sebanyak 5.207 orang yang diajar oleh 605 orang guru. Kecamatan Mandai memiliki jumlah murid terbanyak yaitu sebesar 1.135 orang dan 103 orang guru.

Tabel 32.  
Jumlah Sekolah, Murid dan Guru MTs di Kab. Maros Menurut Kecamatan Tahun 2021

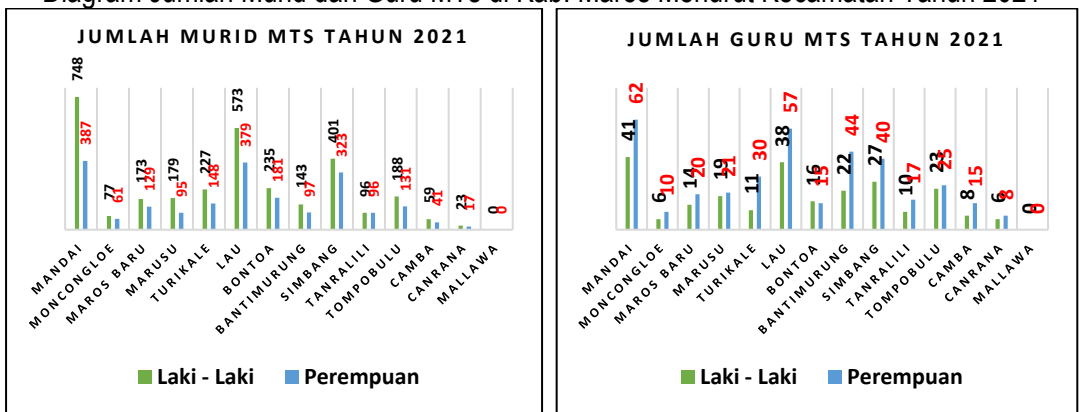
NO	KECAMATAN	Jumlah Sekolah	Madrasah Tsanawiyah ( MTs)			
			Siswa		Guru	
			L	P	L	P
1	Mandai	5	748	387	41	62
2	Moncongloe	2	77	61	6	10
3	Maros Baru	2	173	129	14	20
4	Marusu	4	179	95	19	21
5	Turikale	3	227	148	11	30
6	Lau	5	573	379	38	57
7	Bontoa	2	235	181	16	15
8	Bantimurung	5	143	97	22	44
9	simbang	5	401	323	27	40
10	Tanralili	2	96	96	10	17
11	Tompobulu	6	188	131	23	25
12	Camba	2	59	41	8	15
13	Canrana	1	23	17	6	8
14	Mallawa	-	-	-	-	-
<b>Jumlah</b>		<b>44</b>	<b>3.122</b>	<b>2.085</b>	<b>241</b>	<b>364</b>

Sumber : Kementerian Agama Kab. Maros, Januari 2022

Gambar 33.  
Diagram Jumlah Sekolah MTs di Kab. Maros Menurut Kecamatan Tahun 2021



Gambar 34.  
Diagram Jumlah Murid dan Guru MTs di Kab. Maros Menurut Kecamatan Tahun 2021



Tabel 33.  
Rekapitulasi Jumlah Sekolah TK, SD dan SMP di Kab. Maros Menurut Kecamatan Tahun 2021

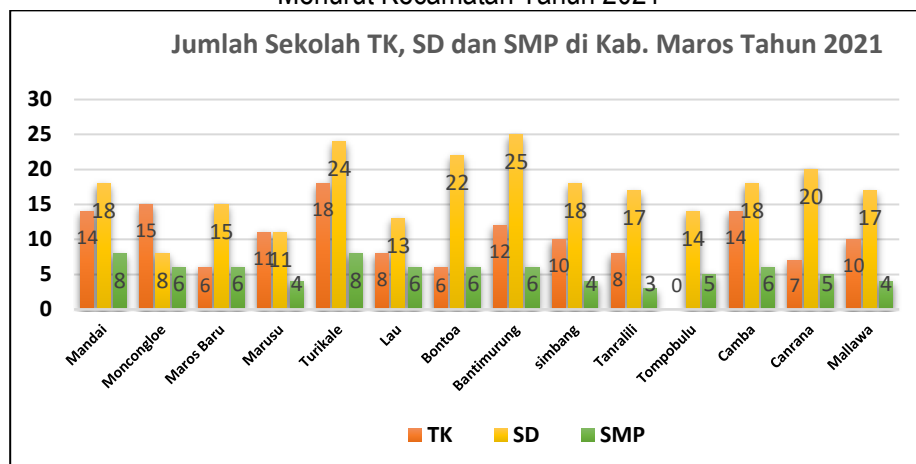
NO	KECAMATAN	JUMLAH SEKOLAH					
		TK		SD		SMP	
		NEGERI	SWASTA	NEGERI	SWASTA	NEGERI	SWASTA
1	Mandai	1	13	12	6	2	6
2	Moncongloe	1	14	8	-	3	3
3	Maros Baru	1	5	14	1	3	3
4	Marusu	2	9	10	1	3	1
5	Turikale	-	18	17	7	1	7
6	Lau	1	7	12	1	4	2
7	Bontoa	2	4	22	-	3	3



NO	KECAMATAN	JUMLAH SEKOLAH					
		TK		SD		SMP	
		NEGERI	SWASTA	NEGERI	SWASTA	NEGERI	SWASTA
8	Bantimurung	3	9	25	-	4	2
9	simbang	1	9	18	-	4	-
10	Tanralili	-	8	17	-	1	2
11	Tompobulu	-	-	14	-	3	2
12	Camba	1	13	18	-	4	2
13	Canrana	1	6	19	1	4	1
14	Mallawa	3	7	17	-	4	-
<b>Jumlah</b>		<b>17</b>	<b>122</b>	<b>223</b>	<b>17</b>	<b>43</b>	<b>34</b>

Sumber : Disdikbud Kab. Maros, Januari 2022

Gambar 35.  
Rekapitulasi Jumlah Sekolah TK, SD dan SMP di Kab. Maros  
Menurut Kecamatan Tahun 2021



#### e. Sekolah Luar Biasa (SLB)

Kabupaten Maros memiliki 2 Sekolah Luar Biasa yang terletak di kec. Lau berstatus negeri dan di kec. Bantimurung berstatus swasta. SLB merupakan kewenangan Dinas Pendidikan Provinsi Sulawesi Selatan.

Tabel 34.  
Daftar SLB di Kab. Maros Tahun 2021

No	Nama Sekolah	NPSN	Status	Peserta Didik	Guru	Tendik	R. Kelas	Kec
1	SLB N 1 MAROS	40300309	Negeri	91	16	3	17	Lau
2	SLB MINASA BAJI	40300288	Swasta	48	6	2	12	Bantimurung
<b>Total</b>				<b>139</b>	<b>22</b>	<b>5</b>	<b>29</b>	

Sumber : Dinas Pendidikan Prov. Sul-Sel, Februari 2022

### f. Sekolah Kejuruan Kejuruan (SMK)

Sekolah kejuruan di kab. Maros berjumlah 19 sekolah, didominasi oleh SMK swasta sebanyak 17 sekolah dan hanya 2 sekolah negeri, yaitu SMKN 1 Maros di kec. Lau dan SMKN 2 Maros di kec. Simbang. SMK swasta berada di kec. Lau, Cenrana, Tompobulu, Mandai, Maros Baru, Turikale, Bantimurung, Simbang, dan Tanralili. Jumlah peserta didik secara keseluruhan sebanyak 3.307 orang.

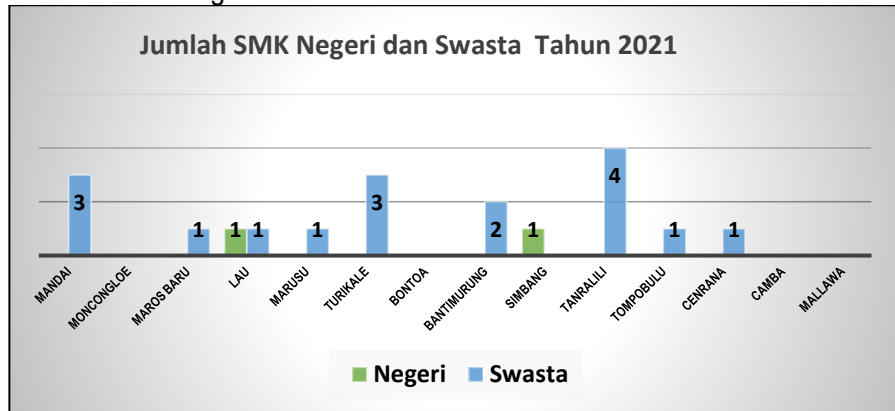
Tabel 35.

#### Daftar Sekolah Menengah Kejuruan (SMK) di Kab. Maros Tahun 2021

No	Nama Sekolah	NPSN	Status	Peserta Didik	Guru	Tendik	R. Kelas	Kecamatan
1	SMKN 1 MAROS	40300203	Negeri	1.444	65	13	43	Lau
2	SMK PERGIS YAPKI MAROS	69858825	Swasta	67	19	1	9	Lau
3	SMKS TEKNOLOGI AN-NAS 2 CENRANA MAROS	69728687	Swasta	0	0	0	5	Cenrana
4	SMKS H A WASIR ALI	40319064	Swasta	60	9	0	3	Tompobulu
5	SMKS SALEWANGANG MAROS	40318494	Swasta	24	8	2	3	Mandai
6	SMKS TEKNOLOGI AN NAS	40318468	Swasta	76	14	1	10	Mandai
7	SMKS WIDYA NUSANTARA	40308341	Swasta	29	5	1	3	Mandai
8	SMKS PELAYARAN PERMATA ILMU MAROS	40315446	Swasta	31	8	2	4	Maros baru
9	SMKS KEBANGSAAN INDONESIA MAROS	40300296	Swasta	99	10	2	9	Turikale
10	SMKS KESEHATAN BAHAGIA PRIMANEGARA	40314369	Swasta	48	6	3	6	Turikale
11	SMKS TRIDHARMA MKGR MAROS	40300217	Swasta	180	16	7	16	Turikale
12	SMKS DARUL ULUM	69728694	Swasta	51	12	1	6	Bantimurung
13	SMKS WIDYA KARYA BANTIMURUNG	40318985	Swasta	26	1	1	3	Bantimurung
14	SMKN 2 MAROS	40315707	Negeri	655	45	10	22	Simbang
15	SMKS TRIS	40315455	Swasta	39	11	2	9	Marusu
16	SMKS HARAPAN INDONESIA MAROS	69873976	Swasta	106	14	2	9	Tanralili
17	SMKS PERSATUAN INDONESIA MAROS	40300216	Swasta	116	10	5	6	Tanralili
18	SMAS SANUR MONCONGLOE	40300275	Swasta	70	5	3	10	Tanralili
19	SMKS FARDILLAH	69728692	Swasta	186	13	3	8	Tanralili
<b>Total</b>				<b>3.307</b>	<b>271</b>	<b>59</b>	<b>184</b>	

Sumber : Dinas Pendidikan Prov. Sul-Sel, Februari 2022

Gambar 36  
Diagram Jumlah SMK di Kab. Maros Tahun 2021



#### g. Sekolah Menengah Atas (SMA)

Di kab. Maros terdapat 33 Sekolah Menengah Atas yang tersebar pada 14 kecamatan. SMA Negeri ada 14 yang masing-masing berada di ibukota kecamatan. Sementara SMA Swasta berada di kec. Camba, Lau, Cenrana, Tompobulu, Mandai, Maros Baru, Turikale, Bantimurung, Tanralili dan Moncongloe. Jumlah peserta didik keseluruhan sebanyak 10.383 siswa, 669 guru dan 157 tenaga pendidikan.

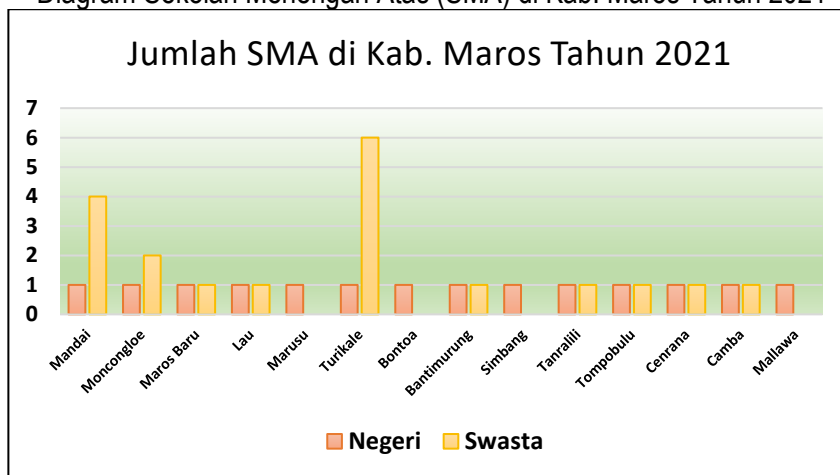
Tabel 36.  
Daftar Sekolah Menengah Atas (SMA) di Kab. Maros Tahun 2021

No	Nama Sekolah	NPSN	Status	Peserta Didik	Guru	Tendik	R. Kelas	Kec.
1	SMAN 7 MALLAWA - MAROS	40308320	Negeri	367	22	9	12	Mallawa
2	SMAN 2 MAROS	40300278	Negeri	461	38	9	17	Camba
3	SMAS MUHAMMADIYAH CAMBA	40300292	Swasta	56	8	3	4	Camba
4	SMAN 3 MAROS	40300282	Negeri	972	52	15	32	Lau
5	SMA - IT TIGO PUTERA	40300284	Swasta	73	9	1	4	Lau
6	SMAN 6 MAROS	40300277	Negeri	442	30	8	18	Bontoa
7	SMAN 12 maros	40313814	Negeri	441	32	10	10	Cenrana
8	SMAS IT AN-NAS 2 CENRANA MAROS	69728683	Swasta	41	6	1	3	Cenrana
9	SMAN 13 MAROS	40310391	Negeri	312	21	8	9	Tompobulu
10	SMAS BUKIT TINGGI	69984539	Swasta	83	5	1	3	Tompobulu
11	SMAN 8 MANDAI - MAROS	40300279	Negeri	652	41	7	21	Mandai
12	SMA PRATAMA BATANGASE	69883572	Swasta	70	7	2	3	Mandai
13	SMAS ANGKASA	40300289	Swasta	646	29	5	19	Mandai
14	SMAS IT AN-NAS 1 MANDAI	69728682	Swasta	45	5	0	3	Mandai
15	SMAS IT DARUL ISTIQAMAH	69728685	Swasta	117	12	3	6	Mandai

No	Nama Sekolah	NPSN	Status	Peserta Didik	Guru	Tendik	R. Kelas	Kec.
16	SMAN 11 MAROS	40308325	Negeri	612	44	4	18	Maros baru
17	SMAS PGRI MAROS	40300285	Swasta	133	14	1	7	Maros baru
18	SMAN 1 MAROS	40300280	Negeri	1.027	50	14	30	Turikale
19	SMA IT BINA KOPERASI	69972033	Swasta	36	6	2	3	Turikale
20	SMAIT AL ISHLAH	69873962	Swasta	231	12	2	9	Turikale
21	SMAS DDI MAROS	40300291	Swasta	145	8	1	6	Turikale
22	SMAS IT AL-HIKMAH AMANAH UMMAH MAROS	70005818	Swasta	44	3	0	3	Turikale
23	SMAS NASIONAL MAROS	40300293	Swasta	104	10	5	6	Turikale
24	SMAS PERGIS YAPKI MAROS	40314138	Swasta	88	16	2	6	Turikale
25	SMAN 4 MAROS	40300276	Negeri	870	42	8	27	Bantimurung
26	SMAS PGRI BANTIMURUNG	40300286	Swasta	53	7	1	5	Bantimurung
27	SMAN 10 MAROS	40308327	Negeri	361	25	4	10	Simbang
28	SMAN 9 MAROS	40308326	Negeri	716	32	8	19	Marusu
29	SMAN 5 MAROS	40300281	Negeri	608	36	9	18	Tanralili
30	SMAS AL-IHSAN LEKOPANCING	40300290	Swasta	138	12	3	6	Tanralili
31	SMAN 14 MAROS	69858812	Negeri	351	25	7	10	Moncongloe
32	SMAS NUR RAHMAH	40300294	Swasta	18	5	1	3	Moncongloe
33	SMAS SANUR MONCONGLOE	40300275	Swasta	70	5	3	10	Moncongloe
<b>Total</b>				<b>10.383</b>	<b>669</b>	<b>157</b>	<b>360</b>	

Sumber : Dinas Pendidikan Prov. Sul-Sel, Februari 2022

Gambar 37.  
Diagram Sekolah Menengah Atas (SMA) di Kab. Maros Tahun 2021



### h. Madrasah Aliyah (MA)

Selain SMK dan SMA, ada Madrasah Aliyah yang berada dibawah kewenangan Kementerian Agama kab. Maros. MA berjumlah 14 sekolah yang berada di ibukota kecamatan di seluruh kab. Maros. Jumlah siswa sebanyak 4.042 dan 425 orang guru.

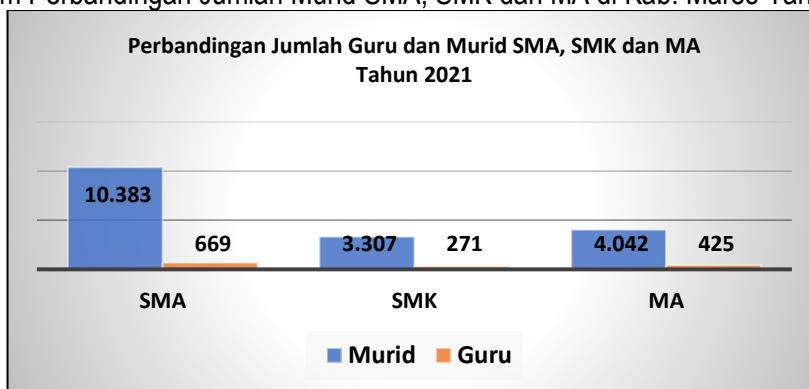
Tabel 37.  
Daftar Madrasah Aliyah (MA) di Kab. Maros Tahun 2021

NO	KECAMATAN	Jumlah Sekolah	Madrasah Aliyah ( MA)			
			Siswa		Guru	
			L	P	L	P
1	Mandai	1	271	117	21	21
2	Moncongloe	1	0	0	0	0
3	Maros Baru	1	140	134	22	12
4	Marusu	1	88	68	10	4
5	Turikale	1	293	326	28	37
6	Lau	1	332	268	33	38
7	Bontoa	1	271	317	13	14
8	Bantimurung	1	189	177	31	24
9	simbang	1	198	195	14	18
10	Tanralili	1	89	109	13	13
11	Tompobulu	1	85	79	11	9
12	Camba	1	121	97	13	12
13	Canrana	1	42	36	6	8
14	Mallawa	1	0	0	0	0
<b>Jumlah</b>		<b>14</b>	<b>2.119</b>	<b>1.923</b>	<b>215</b>	<b>210</b>

Sumber : Kementerian Agama Kab. Maros, Januari 2022

Gambar 38.

Diagram Perbandingan Jumlah Murid SMA, SMK dan MA di Kab. Maros Tahun 2021



#### 4.1.2 Kesehatan

Data terkait kesehatan diperoleh dari Dinas Kesehatan kab. Maros. Tahun 2021 ada beberapa data sektoral yang dikeluarkan yaitu : data fasilitas kesehatan, data tenaga kesehatan, data pos yandu, data pengguna jaminan kesehatan, data kunjungan ke sarana pelayanan kesehatan, data kasus penyakit tertinggi, data balita penderita gizi buruk dan data kematian ibu dan balita dan jumlah kelahiran.

Fasilitas kesehatan di kab. Maros terdiri dari rumah sakit, puskesmas, pustu, poskesde, klinik/balai kesehatan, posyandu ditambah dengan apotek. Kab. Maros memiliki 1 rumah sakit daerah yaitu RSUD dr. La Palaloi. Saat ini setiap kecamatan sudah memiliki puskesmas yang rata-rata sudah memiliki ruang perawatan/rawat inap pasien. Data fasilitas kesehatan di kab. Maros dapat di lihat pada tabel dan diagram berikut ini.

Tabel 38.

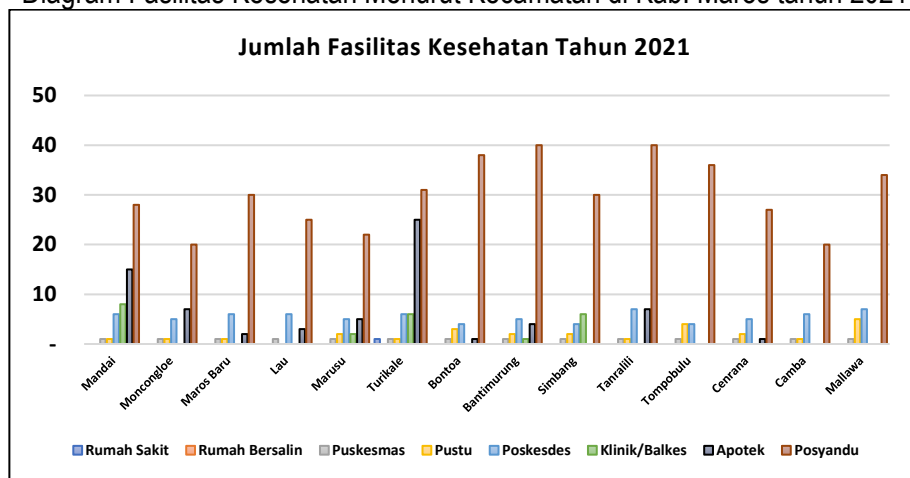
Jumlah Fasilitas Kesehatan Menurut Kecamatan di Kab. Maros tahun 2021

No	Kecamatan	Rumah Sakit	Rumah Bersalin	Puskesmas	Pustu	Poskesdes	Klinik/Balkes	Apotek	Posyandu
1	Mandai	-	-	1	1	6	8	15	28
2	Moncongloe	-	-	1	1	5	-	7	20
3	Maros Baru	-	-	1	1	6	-	2	30
4	Lau	-	-	1	-	6	-	3	25
5	Marusu	-	-	1	2	5	2	5	22
6	Turikale	1	-	1	1	6	6	25	31
7	Bontoa	-	-	1	3	4	-	1	38
8	Bantimurung	-	-	1	2	5	1	4	40
9	Simbang	-	-	1	2	4	6	-	30
10	Tanralili	-	-	1	1	7	-	7	40
11	Tompobulu	-	-	1	4	4	-	-	36
12	Cenrana	-	-	1	2	5	-	1	27
13	Camba	-	-	1	1	6	-	-	20
14	Mallawa	-	-	1	5	7	-	-	34
<b>Jumlah</b>		<b>1</b>	<b>-</b>	<b>14</b>	<b>26</b>	<b>76</b>	<b>23</b>	<b>70</b>	<b>421</b>

Sumber : Dinas Kesehatan kab. Maros, 2022

Gambar 39.

Diagram Fasilitas Kesehatan Menurut Kecamatan di Kab. Maros tahun 2021



Tenaga kesehatan terbagi menjadi tenaga medis, tenaga paramedis, tenaga kefarmasian dan tenaga kesehatan lainnya. Dari jumlah tenaga kesehatan keseluruhan sebanyak 565 orang, terdiri dari 9,38% tenaga medis (dokter), 62% tenaga paramedis (perawat dan bidan), 6,73% tenaga kefarmasian dan 21,06% tenaga kesehatan lainnya (tenaga kesehatan masyarakat, tenaga kesehatan lingkungan dan tenaga ahli gizi).

Tabel 39.

Jumlah Tenaga Kesehatan Menurut Kecamatan di kab. Maros Tahun 2021

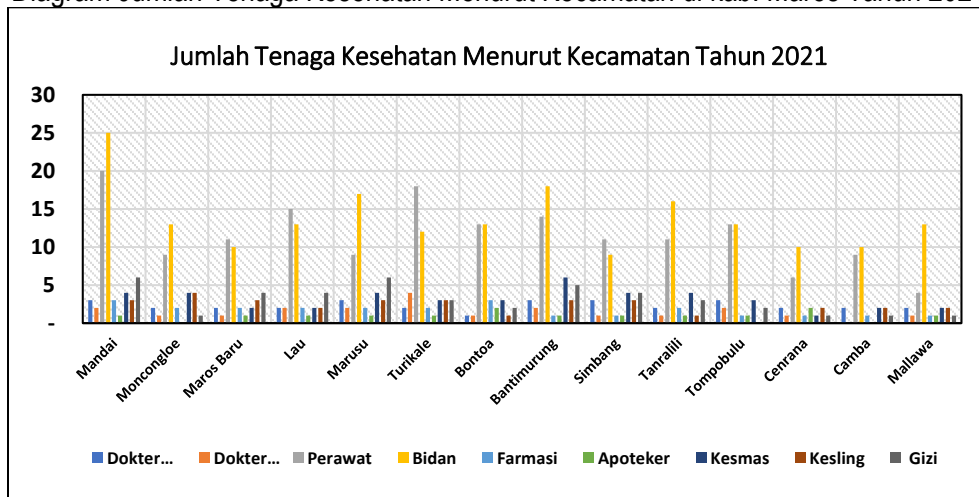
No	Kecamatan	Tenaga Medis		Tenaga Paramedis		Tenaga Kefarmasian		Tenaga Kesehatan Lainnya		
		Dokter Umum	Dokter Gigi	Perawat	Bidan	Farmasi	Apoteker	Kesmas	Kesling	Gizi
1	Mandai	3	2	20	25	3	1	4	3	6
2	Moncongloe	2	1	9	13	2	-	4	4	1
3	Maros Baru	2	1	11	10	2	1	2	3	4
4	Lau	2	2	15	13	2	1	2	2	4
5	Marusu	3	2	9	17	2	1	4	3	6
6	Turikale	2	4	18	12	2	1	3	3	3
7	Bontoa	1	1	13	13	3	2	3	1	2
8	Bantimurung	3	2	14	18	1	1	6	3	5
9	Simbang	3	1	11	9	1	1	4	3	4
10	Tanralili	2	1	11	16	2	1	4	1	3
11	Tompobulu	3	2	13	13	1	1	3	-	2
12	Cenrana	2	1	6	10	1	2	1	2	1
13	Camba	2	-	9	10	1	-	2	2	1
14	Mallawa	2	1	4	13	1	1	2	2	1
<b>Jumlah</b>		<b>32</b>	<b>21</b>	<b>163</b>	<b>192</b>	<b>24</b>	<b>14</b>	<b>44</b>	<b>32</b>	<b>43</b>

Sumber : Dinas Kesehatan kab. Maros, 2022



Gambar 40.

Diagram Jumlah Tenaga Kesehatan Menurut Kecamatan di kab. Maros Tahun 2021



Jaminan kesehatan berupa jaminan kesehatan mandiri, BPJS dan KIS/JKN sebanyak 99,96% dipergunakan oleh pasien rawat jalan dan hanya 0,04% yang menggunakan untuk rawat inap. Sementara itu dari jumlah keseluruhan pasien yang menggunakan jaminan kesehatan sebanyak 42.371 pasien, didominasi oleh pengguna BPJS sebanyak 22.396 atau 52,86%, disusul oleh mandiri sebanyak 38,33%.

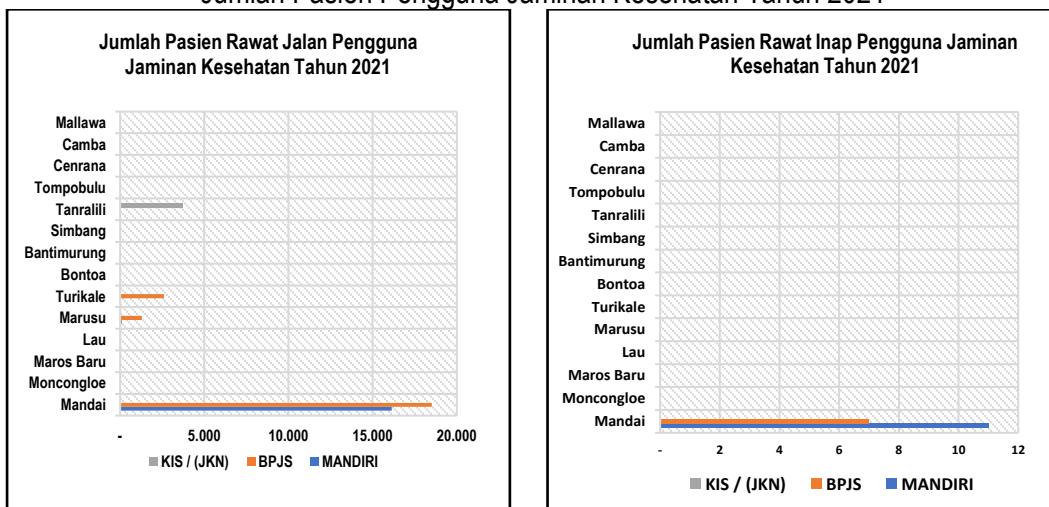
Tabel 40.

Jumlah Pasien Pengguna Jaminan Kesehatan Tahun 2021

NO	KECAMATAN	JUMLAH PASIEN RAWAT JALAN			JUMLAH PASIEN RAWAT INAP		
		MANDIRI	BPJS	KIS /JKN	MANDIRI	BPJS	KIS /JKN
1	Mandai	16.134	18.503	-	11	7	-
2	Moncongloe	22	-	-	-	-	-
3	Maros Baru	-	-	-	-	-	-
4	Lau	-	-	-	-	-	-
5	Marusu	85	1.291	-	-	-	-
6	Turikale	-	2.602	-	-	-	-
7	Bontoa	-	-	-	-	-	-
8	Bantimurung	-	-	-	-	-	-
9	Simbang	-	-	-	-	-	-
10	Tanralilli	-	-	3.716	-	-	-
11	Tompobulu	-	-	-	-	-	-
12	Cenrana	-	-	-	-	-	-
13	Camba	-	-	-	-	-	-
14	Mallawa	-	-	-	-	-	-
<b>Jumlah</b>		<b>16.241</b>	<b>22.396</b>	<b>3.716</b>	<b>11</b>	<b>7</b>	<b>-</b>

Sumber : Dinas Kesehatan kab. Maros, 2022

Gambar 41  
Jumlah Pasien Pengguna Jaminan Kesehatan Tahun 2021



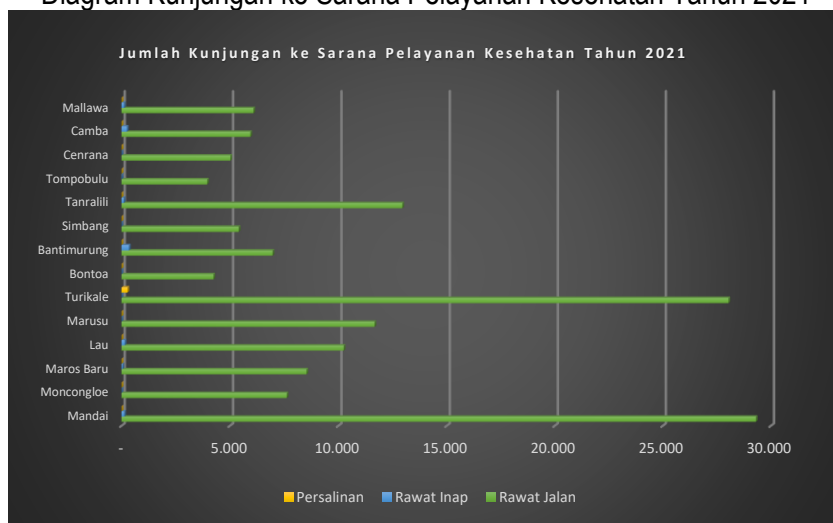
Pada tahun 2021, Dinas Kesehatan kab. Maros mencatat bahwa ada sebanyak 147.367 pasien yang mengunjungi sarana kesehatan, dimana 99,05% pasien rawat jalan, 0,76% pasien rawat inap dan 0,18% pasien persalinan.

Tabel 41.  
Jumlah Kunjungan ke Sarana Pelayanan Kesehatan Menurut Kecamatan di Kabupaten Maros Tahun 2021

NO	KECAMATAN	JUMLAH KUNJUNGAN				
		RAWAT JALAN		RAWAT INAP		PERSALINAN
		L	P	L	P	
1	Mandai	12.845	16.463	61	62	-
2	Moncongloe	2.957	4.660	-	-	-
3	Maros Baru	2.840	5.693	17	27	-
4	Lau	3.544	6.704	51	95	-
5	Marusu	4.543	7.127	-	-	-
6	Turikale	11.452	16.589	-	-	272
7	Bontoa	1.882	2.354	-	-	-
8	Bantimurung	2.825	4.142	118	222	-
9	Simbang	1.974	3.431	-	-	-
10	Tanralili	5.557	7.395	40	63	-
11	Tompobulu	1.713	2.236	7	3	-
12	Cenrana	1.875	3.144	-	-	-
13	Camba	2.370	3.572	82	163	-
14	Mallawa	1.808	4.274	52	63	-
<b>Jumlah</b>		<b>58.185</b>	<b>87.784</b>	<b>428</b>	<b>698</b>	<b>272</b>

Sumber : Dinas Kesehatan kab. Maros, 2022

Gambar 42.  
Diagram Kunjungan ke Sarana Pelayanan Kesehatan Tahun 2021



Secara keseluruhan tercatat sebanyak 421 posyandu yang ada di Maros di mana hanya sekitar 228 atau 54,16% posyandu yang masih aktif melakukan kegiatan. Lebih detail dijelaskan dalam tabel dan diagram berikut ini.

Tabel 42.  
Jumlah Pos Yandu Berdasarkan Strata dan Pos Yandu Aktif di Kab. Maros Tahun 2021

NO	KECAMATAN	STRATA POSYANDU				JUMLAH	POSYANDU AKTIF
		PRATAMA	MADYA	PURNAMA	MANDIRI		
1	Mandai	-	9	18	1	28	19
2	Moncongloe	-	6	13	1	20	14
3	Maros Baru	-	27	3	-	30	3
4	Lau	-	-	25	-	25	25
5	Marusu	-	18	4	-	22	4
6	Turikale	-	-	29	2	31	31
7	Bontoa	-	32	4	2	38	6
8	Bantimurung	-	5	34	1	40	35
9	Simbang	-	4	25	1	30	26
10	Tanralili	-	27	10	3	40	13
11	Tompobulu	-	16	20	-	36	20
12	Cenrana	-	16	11	-	27	11
13	Camba	-	12	8	-	20	8
14	Mallawa	-	21	13	-	34	13
<b>Jumlah</b>		<b>-</b>	<b>193</b>	<b>217</b>	<b>11</b>	<b>421</b>	<b>228</b>

Sumber : Dinas Kesehatan kab. Maros, 2022

Gambar 43.  
Diagram Pos Yandu di Kab. Maros Tahun 2021



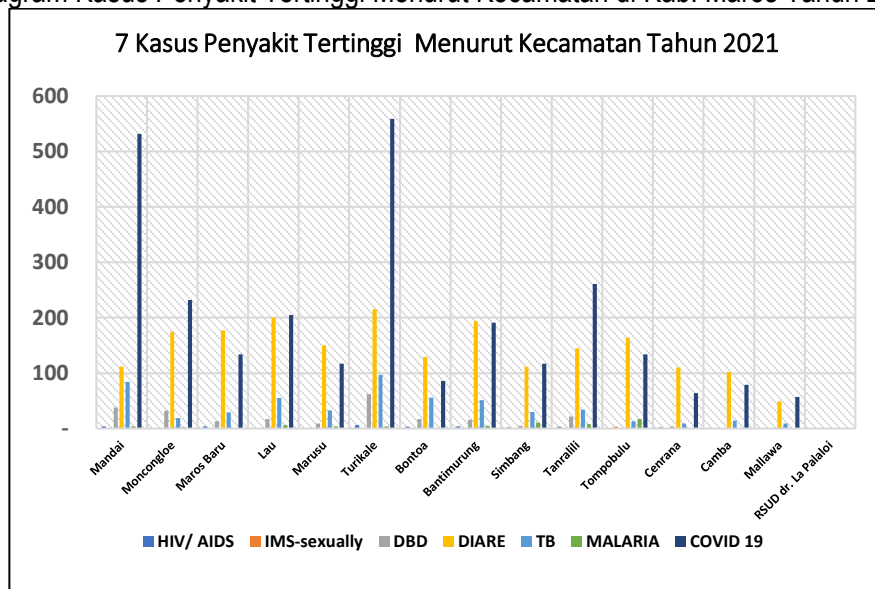
Selama tahun 2021, tercatat 7 kasus penyakit tertinggi di kab. Maros yaitu covid-19 sebanyak 2.768 kasus atau 48,80%, diare sebanyak 2.033 atau 34,84%, TB sebanyak 533 kasus atau 9,40%, DBD sebanyak 236 kasus atau 4,16%, malaria 62 kasus atau 1,09% sedangkan HIV/Aids dan IMS-sexually masing masing sebanyak 31 kasus (0,55%) dan 9 kasus (0,16%).

Tabel 43.  
Jumlah Kasus Penyakit Tertinggi Menurut Kecamatan di Kab. Maros Tahun 2021

No	Kecamatan	HIV/AIDS	IMS-sexually	DBD	Diare	TB	Malaria	COVID 19
1	Mandai	4	1	38	112	84	4	532
2	Moncongloe	-	-	32	175	19	2	232
3	Maros Baru	4	1	13	177	29	-	134
4	Lau	1	-	17	200	55	6	205
5	Marusu	1	1	9	150	33	4	117
6	Turikale	6	1	62	215	97	4	559
7	Bontoa	3	-	17	129	56	-	86
8	Bantimurung	4	-	16	194	51	5	191
9	Simbang	2	-	5	111	30	11	117
10	Tanralili	3	1	22	145	34	8	261
11	Tompobulu	-	3	-	164	13	17	134
12	Cenrana	2	-	4	110	9	-	64
13	Camba	1	-	1	102	14	-	79
14	Mallawa	-	1	-	49	9	-	57
15	RSUD dr. La Palaloi	-	-	-	-	-	1	-
<b>Jumlah</b>		<b>31</b>	<b>9</b>	<b>236</b>	<b>2.033</b>	<b>533</b>	<b>62</b>	<b>2.768</b>

Sumber : Dinas Kesehatan kab. Maros, 2022

Gambar 44.  
Diagram Kasus Penyakit Tertinggi Menurut Kecamatan di Kab. Maros Tahun 2021



Tabel 44.  
Jumlah Gizi Buruk pada Balita Menurut Kecamatan di Kabupaten Maros Tahun 2021

NO	KECAMATAN	GIZI BURUK PADA BALITA					
		JUMLAH DITEMUKAN		TOTAL (L + P)	MENDAPAT PERAWATAN		TOTAL (L + P)
		L	P		L	P	
1	Mandai	6	3	9	6	3	9
2	Moncongloe	1	0	1	1	0	1
3	Maros Baru	0	1	1	0	1	1
4	Lau	0	0	0	0	0	0
5	Marusu	0	0	0	0	0	0
6	Turikale	2	3	5	2	3	5
7	Bontoa	0	0	0	0	0	0
8	Bantimurung	0	1	1	0	1	1
9	Simbang	0	0	0	0	0	0
10	Tanralili	1	1	2	1	1	2
11	Tompobulu	3	1	4	3	1	4
12	Cenrana	2	1	3	2	1	3
13	Camba	0	0	0	0	0	0
14	Mallawa	0	0	0	0	0	0
<b>Jumlah</b>		<b>15</b>	<b>11</b>	<b>26</b>	<b>15</b>	<b>11</b>	<b>26</b>

Sumber : Dinas Kesehatan kab. Maros, 2022

Gambar 45.  
Diagram Jumlah Penderita Gizi Buruk pada Balita Menurut Kecamatan  
di Kabupaten Maros Tahun 2021



Jumlah kematian bayi pada tahun 2021 termasuk besar dibandingkan dengan kematian ibu dan balita. Kec. Bantimurung paling banyak angka kematian bayinya, sebanyak 8 bayi, disusul bontoa (5) dan Maros Baru dan Tanralili masing-masing 3 bayi. Sementara Moncongloe, Marusu, Tompobulu, Cenrana dan Mallawa tidak ada kematian bayi yang tercatat.

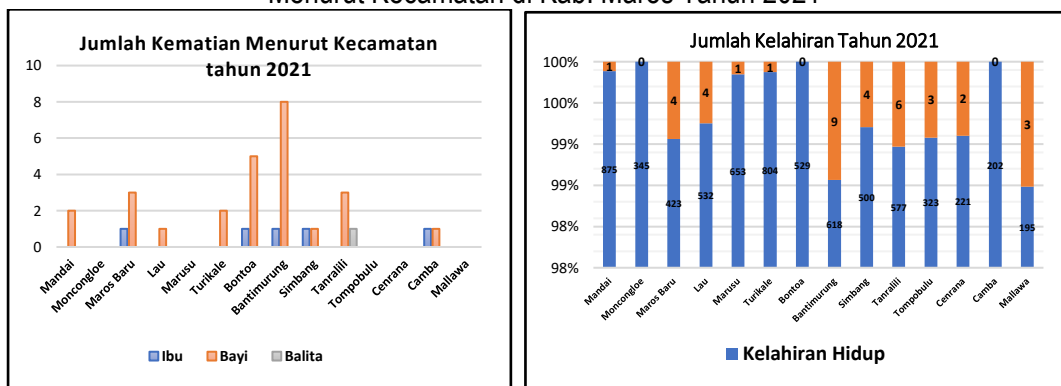
Tabel 45.  
Jumlah Kematian Ibu, Bayi, dan Balita, dan Jumlah Kelahiran  
Menurut Kecamatan Di Kabupaten Maros Tahun 2021

NO	KECAMATAN	Jumlah Kematian			Jumlah Kelahiran	
		Ibu	Bayi	Balita	Hidup	Mati
1	Mandai	0	2	0	875	1
2	Moncongloe	0	0	0	345	0
3	Maros Baru	1	3	0	423	4
4	Lau	0	1	0	532	4
5	Marusu	0	0	0	653	1
6	Turikale	0	2	0	804	1
7	Bontoa	1	5	0	529	0
8	Bantimurung	1	8	0	618	9
9	Simbang	1	1	0	500	4
10	Tanralili	0	3	1	577	6
11	Tompobulu	0	0	0	323	3
12	Cenrana	0	0	0	221	2
13	Camba	1	1	0	202	0
14	Mallawa	0	0	0	195	3
<b>Jumlah</b>		<b>5</b>	<b>26</b>	<b>1</b>	<b>6.797</b>	<b>38</b>

Sumber : Dinas Kesehatan kab. Maros, 2022

Gambar 46.

Diagram Jumlah Kematian Ibu, Bayi, dan Balita, dan Jumlah Kelahiran Menurut Kecamatan di Kab. Maros Tahun 2021



### 4.1.3 Pekerjaan Umum dan Penataan Ruang

#### A. Bina Marga

Jaringan jalan yang menjadi kewenangan kabupaten Maros, pada tahun 2021 tercatat sepanjang 1.032,15 km. Kecamatan Mallawa tercatat memiliki jalan kabupaten sepanjang 146,67 km atau 14,21%, kecamatan Tompobulu tercatat sepanjang 121,63 km atau 11,78% dan Tanralili sepanjang 113,42 km atau 10,99%. Ketiga kecamatan ini memang memiliki luas wilayah yang lebih besar dibandingkan kecamatan lainnya.

Jalan di kabupaten Maros dalam kondisi baik sebesar 67,38% (695,50 km), kondisi sedang sebesar 9,72% (100,34 km), rusak sebesar 3,75% (38,68 km) dan rusak berat sebesar 19,15% (197,63 km).

Tabel 46.

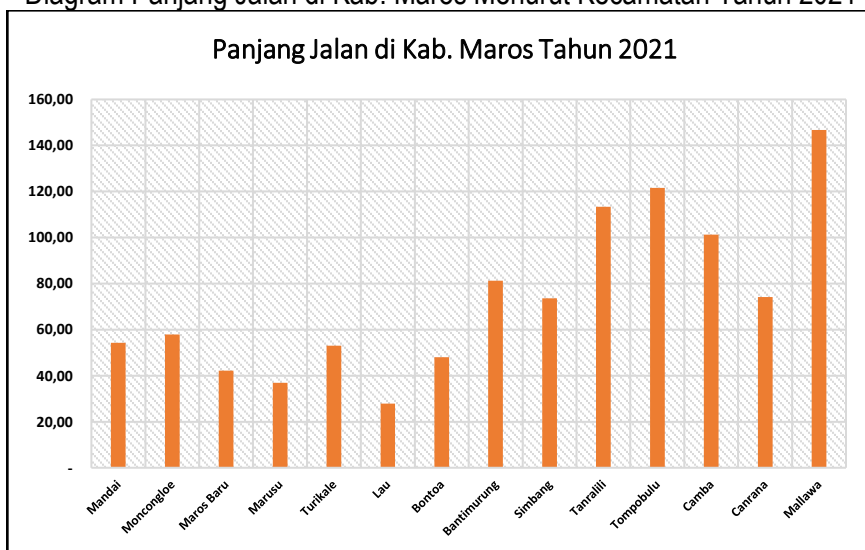
Kondisi Panjang Jalan di Kab. Maros Menurut Kecamatan Tahun 2021

NO	KECAMATAN	KONDISI JALAN (km)				JUMLAH PANJANG	%
		BAIK	SEDANG	RUSAK	RUSAK BERAT		
1	Mandai	46,64	7,36	0,20	0,03	54,23	5,25
2	Moncongloe	43,04	5,06	0,75	9,04	57,89	5,61
3	Maros Baru	34,40	5,00	0,60	2,20	42,20	4,09
4	Marusu	30,65	4,80	1,20	0,20	36,85	3,57
5	Turikale	45,98	3,59	0,75	2,74	53,06	5,14
6	Lau	22,75	3,40	0,40	1,32	27,87	2,70
7	Bontoa	41,90	2,20	2,86	1,10	48,06	4,66
8	Bantimurung	64,39	13,60	2,10	1,20	81,29	7,88
9	Simbang	56,55	8,78	2,88	5,40	73,61	7,13
10	Tanralili	80,96	9,90	1,01	21,55	113,42	10,99
11	Tompobulu	64,50	9,93	11,89	35,31	121,63	11,78
12	Camba	59,52	4,56	7,91	29,26	101,25	9,81
13	Canrana	34,35	11,62	3,33	24,82	74,12	7,18
14	Mallawa	69,87	10,54	2,80	63,46	146,67	14,21
	<b>TOTAL</b>	<b>695,50</b>	<b>100,34</b>	<b>38,68</b>	<b>197,63</b>	<b>1.032,15</b>	<b>100,00</b>

Sumber : Dinas PUTR-PP kab. Maros Tahun 2022



Gambar 47.  
Diagram Panjang Jalan di Kab. Maros Menurut Kecamatan Tahun 2021



Gambar 48.  
Diagram Kondisi Jalan di Kab. Maros Menurut Kecamatan Tahun 2021



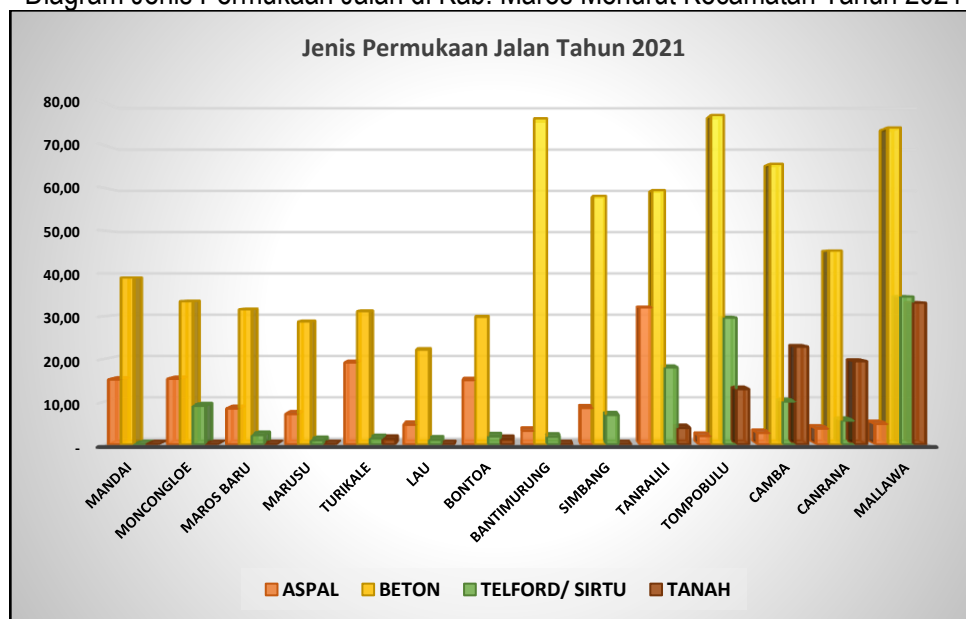
Dari 1.032,15 km panjang jalan, jalan beton yang menjadi kewenangan kabupaten sudah mencapai 65,12% atau sepanjang 672,14 km, aspal 13,74 % atau sepanjang 141,85 km dan telfor/sirtu hanya 11,95% atau sepanjang 123,32 km. Jalan tanah masih ada tersisa 94,84 km atau 9,19% yang biasanya merupakan pembukaan jalan baru.

Tabel 47.  
Jenis Permukaan Jalan di Kab. Maros Menurut Kecamatan Tahun 2021

NO	KECAMATAN	JENIS PERMUKAAN JALAN (km)				
		ASPAL	BETON	TELFORD/ SIRTU	TANAH	JUMLAH
1	Mandai	15,19	39,03	-	-	54,23
2	Moncongloe	15,34	33,50	9,04	-	57,89
3	Maros Baru	8,40	31,60	2,20	-	42,20
4	Marusu	7,10	28,75	1,00	-	36,85
5	Turikale	19,16	31,16	1,45	1,29	53,06
6	Lau	4,60	22,15	1,12	-	27,87
7	Bontoa	15,05	29,85	1,90	1,26	48,06
8	Bantimurung	3,20	76,29	1,80	-	81,29
9	Simbang	8,55	58,15	6,91	-	73,61
10	Tanralili	32,06	59,48	18,02	3,86	113,42
11	Tompobulu	1,98	77,05	29,65	12,95	121,63
12	Camba	2,70	65,63	10,05	22,87	101,25
13	Canrana	3,71	45,35	5,60	19,46	74,12
14	Mallawa	4,80	74,14	34,58	33,16	146,67
	<b>TOTAL</b>	<b>141,85</b>	<b>672,14</b>	<b>123,32</b>	<b>94,84</b>	<b>1.032,15</b>

Sumber : Dinas PUTR-PP kab. Maros Tahun 2022

Gambar 49.  
Diagram Jenis Permukaan Jalan di Kab. Maros Menurut Kecamatan Tahun 2021



Selain jalan, kabupaten Maros memiliki cukup banyak jembatan hal ini karena banyaknya daerah yang dilalui oleh badan-badan air. Jumlah jembatan sampai dengan akhir tahun 2021 tercatat sebanyak 601 unit yang tersebar di seluruh wilayah kecamatan.

Tabel 48.  
Jumlah dan Kondisi Jembatan di Kab. Maros Menurut Kecamatan Tahun 2021

NO	WILAYAH	JUMLAH JEMBATAN (unit)	KONDISI JEMBATAN (unit)				PANJANG (m)	LEBAR (m)
			BAIK	RUSAK RINGAN	RUSAK SEDANG	RUSAK BERAT		
1	Mandai	24	17	1	5	1	94,50	3,0 - 7,5
2	Moncongloe	31	27	-	4	-	196,00	4,0 - 12
3	Maros Baru	34	21	3	5	5	340,00	3,0 - 5
4	Marusu	4	1	2	1	-	22,50	3,5 - 5
5	Turikale	39	34	1	2	2	196,00	3,5 - 7
6	Lau	30	27	1	2	-	40,50	4,0 - 5
7	Bontoa	39	21	5	5	8	349,00	3,0 - 7
8	Bantimurung	57	38	1	13	5	645,00	3,5 - 7
9	Simbang	40	29	1	8	2	346,00	3,0 - 7,5
10	Tanralili	38	25	4	8	1	571,00	3,0 - 8
11	Tompobulu	124	116	-	2	6	631,00	3,0 - 5
12	Camba	55	37	3	9	6	383,00	3,0 - 5,5
13	Cenrana	50	35	4	7	4	490,50	3,0 - 5
14	Mallawa	36	29	-	5	2	296,50	3,0 - 6
	<b>TOTAL</b>	<b>601</b>	<b>457</b>	<b>26</b>	<b>76</b>	<b>42</b>	<b>4.601,50</b>	

Sumber : Dinas PUTR-PP kab. Maros Tahun 2022

Gambar 50.

Diagram Jumlah dan Kondisi Jembatan di Kab. Maros Menurut Kecamatan Tahun 2021



Jembatan yang dibuat di wilayah kabupaten Maros, sebagian besar jenis permukaannya adalah plat beton yaitu sebanyak 453 unit atau 75,37%, sementara aspal sebanyak 85 unit (14,14%), kayu sebanyak 44 unit (7,32%) dan besi sebanyak 19 unit (3,16%).

Tabel 49.

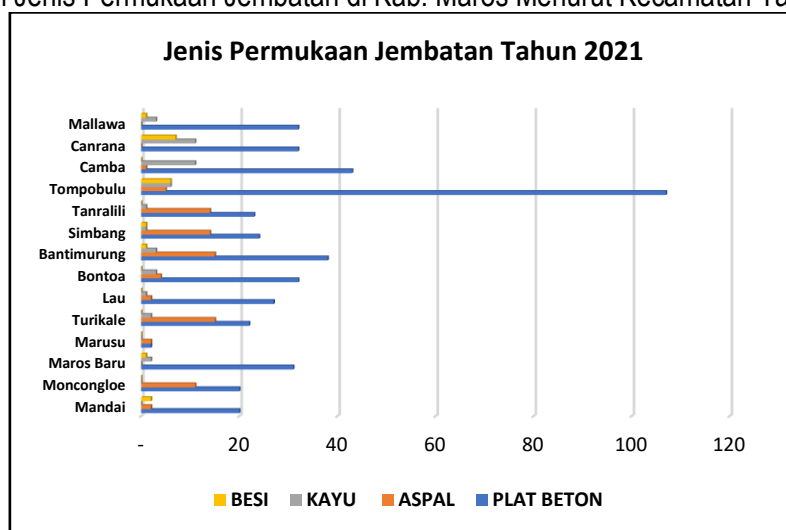
Jenis Permukaan Jembatan di Kab. Maros Menurut Kecamatan Tahun 2021

NO	WILAYAH	JENIS PERMUKAAN (unit)				JUMLAH (unit)
		PLAT BETON	ASPAL	KAYU	BESI	
1	Mandai	20	2	-	2	24
2	Moncongloe	20	11	-	-	31
3	Maros Baru	31	-	2	1	34
4	Marusu	2	2	-	-	4
5	Turikale	22	15	2	-	39
6	Lau	27	2	1	-	30
7	Bontoa	32	4	3	-	39
8	Bantimurung	38	15	3	1	57
9	Simbang	24	14	1	1	40
10	Tanralili	23	14	1	-	38
11	Tompobulu	107	5	6	6	124
12	Camba	43	1	11	-	55
13	Cenrana	32	-	11	7	50
14	Mallawa	32	-	3	1	36
	<b>TOTAL</b>	<b>453</b>	<b>85</b>	<b>44</b>	<b>19</b>	<b>601</b>

Sumber : Dinas PUTR-PP kab. Maros Tahun 2022

Gambar 51.

Diagram Jenis Permukaan Jembatan di Kab. Maros Menurut Kecamatan Tahun 2021



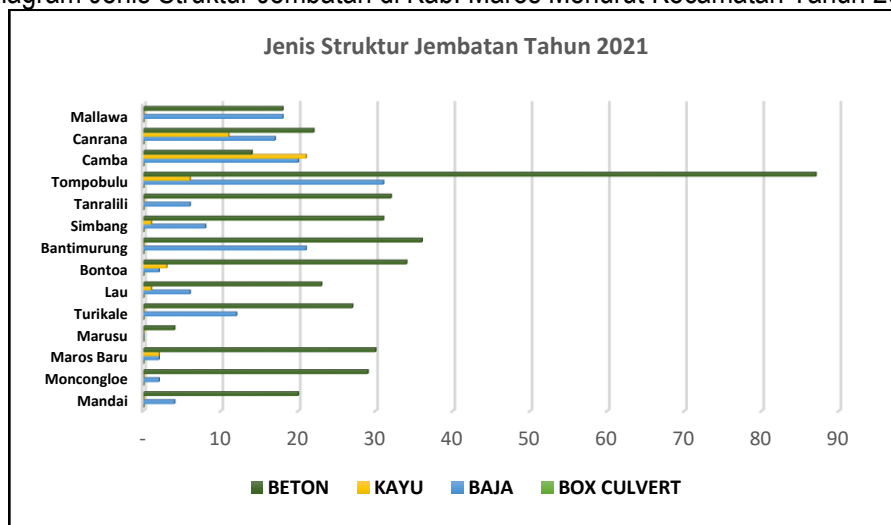
Struktur beton paling banyak dipakai dalam pembangunan jembatan yaitu sebesar 67,72% atau 407 unit jembatan, selanjutnya struktur baja sebesar 24,79% (149 unit) dan struktur kayu dipakai pada 45 unit jembatan atau 7,49%. Gambaran struktur yang dipakai dalam pembangunan jembatan di kab. Maros dapat dilihat pada tabel dan gambar di bawah.

Tabel 50.  
Jenis Struktur Jembatan di Kab. Maros Menurut Kecamatan Tahun 2021

NO	WILAYAH	JENIS STRUKTUR JEMBATAN (unit)				JUMLAH (unit)
		BOX CULVERT	BAJA	KAYU	BETON	
1	Mandai	-	4	-	20	24
2	Moncongloe	-	2	-	29	31
3	Maros Baru	-	2	2	30	34
4	Marusu	-	-	-	4	4
5	Turikale	-	12	-	27	39
6	Lau	-	6	1	23	30
7	Bontoa	-	2	3	34	39
8	Bantimurung	-	21	-	36	57
9	Simbang	-	8	1	31	40
10	Tanralili	-	6	-	32	38
11	Tompobulu	-	31	6	87	124
12	Camba	-	20	21	14	55
13	Cenrana	-	17	11	22	50
14	Mallawa	-	18	-	18	36
	<b>TOTAL</b>	<b>-</b>	<b>149</b>	<b>45</b>	<b>407</b>	<b>601</b>

Sumber : Dinas PUTR-PP kab. Maros Tahun 2022

Gambar 52.  
Diagram Jenis Struktur Jembatan di Kab. Maros Menurut Kecamatan Tahun 2021



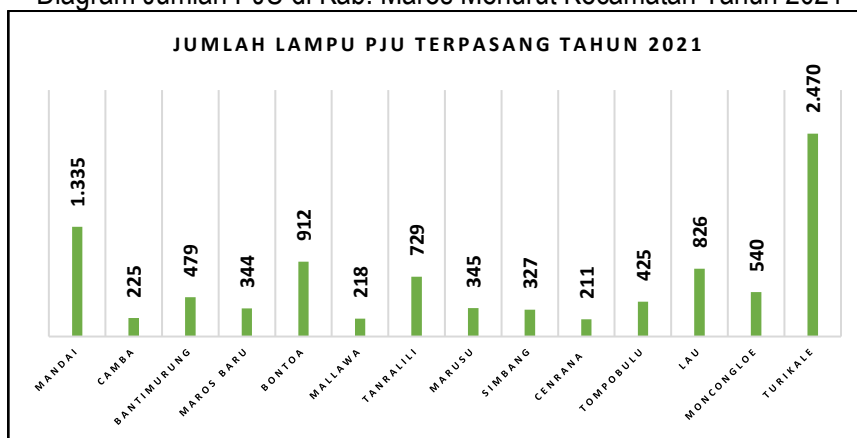
Selain jalan dan jembatan, bina marga mencakup pula Penerangan Jalan Umum (PJU), di mana sampai dengan Desember 2021 telah dipasang 9.386 titik lampu penerangan jalan, yang tersebar di seluruh kecamatan. Tipe lampu yang terpasang meliputi LED, LHE, SON-T, CPO dan ada beberapa lampu sorot.

Tabel 51.  
Data Jumlah PJU di Kab. Maros Menurut Kecamatan Tahun 2021

No.	Kecamatan	Jumlah Lampu terpasang	Tipe Lampu
1	Mandai	1.335	LED/LHE/SON-T
2	Camba	225	LED/LHE/CPO
3	Bantimurung	479	LED/LHE/SON-T
4	Maros Baru	344	LED/LHE/SON-T
5	Bontoa	912	LED/LHE/SON-T
6	Mallawa	218	LED/LHE/CPO
7	Tanrallii	729	LED/LHE/SON-T/SON-T
8	Marusu	345	LED/LHE/SON-T/SON-T
9	Simbang	327	LED/LHE
10	Cenrana	211	LED/LHE/CPO
11	Tompobulu	425	LED/LHE
12	Lau	826	LED/LHE
13	Moncongloe	540	LED/LHE/CPO
14	Turikale	2.470	LED, LHE/SOROT
<b>TOTAL</b>		<b>9.386</b>	

Sumber : Dinas PUTR-PP Kab. Maros, 2022

Gambar 53.  
Diagram Jumlah PJU di Kab. Maros Menurut Kecamatan Tahun 2021



## B. Irigasi

Daerah Irigasi (DI) yang menjadi kewenangan kab. Maros sebanyak 74 DI yang tersebar di kecamatan Cenrana, Camba, Mallawa, Tompobulu, Tanralili, Moncongloe, Simbang dan Bantimurung. Total Luas areal dari DI adalah 6.081 Ha. Bagian dari DI meliputi bendung sebanyak 91 buah, saluran primer sepanjang 95.193 m, saluran sekunder sepanjang 43.596 m, dilengkapi dengan bangunan pembangi sebanyak 2 unit dan talang sebanyak 2 buah.

Tabel 52.

### Daerah Irigasi (DI) yang Menjadi Kewenangan Kab. Maros Tahun 2021

NO.	NAMA DAERAH IRIGASI (DI)	LOKASI		Luas Areal (Ha)	KET.
		Desa/Kel.	Kecamatan		
1	D.I. Allorengge	Desa Cenrana Baru	Kec. Cenrana	22,00	
2	D.I. Assabung Parea	Desa Laiya	Kec. Cenrana	38,00	
3	D.I. Babang Bua	Desa Limapoccoe	Kec. Cenrana	63,00	
4	D.I. Balocci	Desa Benteng Gajah	Kec. Tompobulu	25,00	
5	D.I. Batu Putih	Desa Gattareng Matinggi	Kec. Mallawa	34,00	
6	D.I. Bonto Panno	Desa Toddopulia	Kec. Tanralili	107,00	
7	D.I. Bottoe	Desa Cenrana	Kec. Camba	29,00	
8	D.I. Bulu - Bulu	Desa Mattampapole	Kec. Mallawa	55,00	
9	D.I. Bulu Lohe	Desa Rompegading	Kec. Cenrana	55,00	
10	D.I. Bulu Mallapo	Desa Cenrana Baru	Kec. Cenrana	38,00	
11	D.I. Bulu Marapa	Desa Tompobulu	Kec. Tompobulu	281,00	
12	D.I. Bunga Eja	Desa Tukamasea	Kec. Bantimurung	65,00	
13	D.I. Cemaniga	Kel. Pattiro Deceng	Kec. Camba	195,00	
14	D.I. Cenrana	Desa Cenrana	Kec. Camba	100,00	
15	D.I. Jampue	Desa Gattareng Matinggi	Kec. Mallawa	10,00	
16	D.I. Kacici	Desa Toddolimae	Kec. Tompobulu	152,00	
17	D.I. Kaluku	Desa Limapoccoe	Kec. Cenrana	46,00	
18	D.I. Kaluku I	Desa Purna Karya	Kec. Tanralili	26,00	
19	D.I. Laniti	Desa Cenrana Baru	Kec. Cenrana	51,00	
20	D.I. Leange	Desa Rompegading	Kec. Cenrana	31,00	
21	D.I. Leang - Leang	Kel. Leang-Leang	Kec. Bantimurung	793,00	
22	D.I. Lolang	Desa Toddopulia	Kec. Tanralili	154,00	
23	D.I. Mahaka	Desa Rompegading	Kec. Cenrana	29,00	
24	D.I. Malaka	Desa Cenrana Baru	Kec. Cenrana	36,00	
25	D.I. Mallawa	Desa Samaenre	Kec. Mallawa	82,00	
26	D.I. Mario	Kel. Mario Pulana	Kec. Camba	48,00	
27	D.I. Massipie	Desa Bentenge	Kec. Mallawa	47,00	
28	D.I. Matajang	Desa Timpuseng	Kec. Camba	86,00	
29	D.I. Padaelo	Desa Tellumpanuae	Kec. Mallawa	26,00	
30	D.I. Panagi	Desa Cenrana	Kec. Camba	84,00	
31	D.I. Pangisoreng	Desa Batu Putih	Kec. Mallawa	77,00	
32	D.I. Parang Bangkala	Desa Kurusumange	Kec. Tanralili	91,00	
33	D.I. Pattanyamang	Desa Pattanyamang	Kec. Camba	37,00	
34	D.I. Pattiro	Desa Rompegading	Kec. Cenrana	22,00	
35	D.I. Pattontongang	Desa Bonto Marannu	Kec. Moncongloe	235,00	
36	D.I. Pattunuang	Desa Samangki	Kec. Simbang	30,00	
37	D.I. Rea Toa	Desa Bentengnge	Kec. Mallawa	53,00	
38	D.I. Rumbia	Desa Tanete	Kec. Simbang	54,00	



NO.	NAMA DAERAH IRIGASI (DI)	LOKASI		Luas Areal (Ha)	KET.
		Desa/Kel.	Kecamatan		
39	D.I. Samanggi	Desa Samangk	Kec. Simbang	190,00	
40	D.I. Swadiri	Desa Sambueja	Kec. Simbang	146,00	
41	D.I. Taboe	Desa Baji Pa'mai	Kec. Cenrana	46,00	
42	D.I. Takke Hatu	Desa Padaelo	Kec. Mallawa	33,00	
43	D.I. Tana takko	Desa Lebbotengngae	Kec. Cenrana	48,00	
44	D.I. Tanete Cenrana	Desa Cenrana Baru	Kec. Cenrana	21,00	
45	D.I. Tanggaparang	Desa Bontolempangan	Kec. Bontoa	128,00	
46	D.I. Timpuseng	Desa Limapoccoe	Kec. Cenrana	83,00	
47	D.I. Tombolo	Desa Toddolimaie	Kec. Tompobulu	60,00	
48	D.I. Tompobalang I	Kel. Kalabbirang	Kec. Bantimurung	308,00	
49	D.I. Ulu Malino	Desa Bentenge	Kec. Mallawa	86,00	
50	D.I. Wanua Waru	Desa Wanua Waru	Kec. Mallawa	45,00	
51	D.I. Aholiang	Desa Barugae	Kec. Mallawa	15,00	
52	D.I. Aloro	Desa Simbang	Kec. Simbang	81,00	
53	D.I. Arra	Desa Puca	Kec. Tompobulu	16,00	
54	D.I. Bonto Tangnga	Desa Pattanyamang	Kec. Camba	38,00	
55	D.I. Bu'runng	Desa Timpuseng	Kec. Camba	56,00	
56	D.I. Gattareng Matinggi	Desa Gattareng Matinggi	Kec. Mallawa	24,00	
57	D.I. Kassi-Kassi	Desa Toddopulia	Kec. Tanralili	149,00	
58	D.I. Leko	Desa Bontobunga	Kec. Moncongloe	61,00	
59	D.I. Malempong	Desa Samaenre	Kec. Mallawa	49,00	
60	D.I. Manggai Pattanyamang	Desa Pattanyamang	Kec. Camba	6,00	
61	D.I. Manjalling	Desa Bontobunga	Kec. Moncongloe	103,00	
62	D.I. Panggalungann	Desa Pattanyamang	Kec. Camba	13,00	
63	D.I. Pannampu	Desa Tukamasea	Kec. Bantimurung	127,00	
64	D.I. Parang Tinggia	Desa Je'netaesa	Kec. Simbang	342,00	
65	D.I. P u c a	Desa Puca	Kec. Tompobulu	12,00	
66	D.I. Sallukang	Desa Tompobulu	Kec. Tompobulu	28,00	
67	D.I. Tanete Wanua Waru	Desa Wanua Waru	Kec. Mallawa	12,00	
68	D.I. Tompo Balang II	Kel. Kalabbirang	Kec. Bantimurung	92,00	
69	D.I. Ulu Daya	Desa Samaenre	Kec. Mallawa	70,00	
70	D.I. Bentengge	Desa Bentengnge	Kec. Mallawa	43,00	
71	D.I. Tanete	Desa Laiya	Kec. Cenrana	46,00	
72	D.I. Lajoa	Desa Cenrana Baru	Kec. Cenrana	35,00	
73	D.I. Telangnge	Desa Rompegading	Kec. Cenrana	16,00	
74	D.I. Damma	Desa Bontomanai	Kec. Tompobulu	46,00	
<b>TOTAL LUAS AREAL</b>				<b>6.081,00</b>	

Sumber : Dinas PUTR-PP Kab. Maros, 2022

### C. Cipta Karya

Pada tahun 2021, Pemerintah Daerah Kabupaten Maros telah membangun drainase sepanjang 12.246,5 m, yang tersebar di 9 kecamatan yaitu Mandai, Maros Baru, Marusu, Turikale, Lau, Bantimurung, Simbang, Cenrana dan Mallawa.

Tabel 53.  
Panjang Drainase yang Dibangun Menurut Kecamatan Tahun 2021

NO.	KECAMATAN	PANJANG (m)	PERSENTASE
1	Mandai	1.162,10	9,49
2	Moncongloe	-	-

NO.	KECAMATAN	PANJANG (m)	PERSENTASE
3	Maros Baru	847,50	6,92
4	Marusu	445,90	3,64
5	Turikale	1.769,70	14,45
6	Lau	490,60	4,01
7	Bontoa	-	-
8	Bantimurung	1.954,30	15,96
9	Simbang	2.321,00	18,95
10	Tanralili	-	-
11	Tompobulu	-	-
12	Camba	-	-
13	Canrana	1.859,40	15,18
14	Mallawa	1.396,00	11,40
<b>TOTAL PANJANG</b>		<b>12.246,50</b>	<b>100,00</b>

Sumber : Dinas PUTR-PP Kab. Maros, 2022

Selain drainase, bidang keciptakaryaan sepanjang tahun 2021 telah membangun jalan lingkungan berupa pemasangan pavingblok sepanjang 4.977 m, yang tersebar di beberapa kecamatan. Lebar jalan lingkungan tersebut bervariasi mulai dari 1 m hingga 4 m disesuaikan dengan kondisi jalan lingkungan existing.

Tabel 54.

Panjang Jalan Lingkungan yang Dibangun Menurut Kecamatan Tahun 2021

NO.	KECAMATAN	PANJANG (m)	PERSENTASE
1	Mandai	239	4,81
2	Moncongloe	213	4,28
3	Maros Baru	794	15,95
4	Marusu	-	-
5	Turikale	1.662	33,40
6	Lau	-	-
7	Bontoa	595	11,96
8	Bantimurung	355	7,14
9	Simbang	930	18,68
10	Tanralili	188	3,78
11	Tompobulu	-	-
12	Camba	-	-
13	Canrana	-	-
14	Mallawa	-	-
<b>TOTAL PANJANG</b>		<b>4.977</b>	<b>100,00</b>

Sumber : Dinas PUTR-PP kab. Maros, 2022

Pembangunan sarana sanitasi/air limbah yang dibangun berupa MCK, IPAL skala pemukiman dan sambungan rumah (SR). Jumlah IPAL yang dibangun sebanyak 502 unit, MCK sebanyak 511 unit dan melayani 583 SR. Sarana ini telah memberi manfaat bagi 583 Kepala Keluarga (KK) yang setara dengan 2.919 jiwa.

Tabel 55.  
Data Cakupan Pelayanan Sanitasi/Air Limbah di Kab. Maros Tahun 2021

No	Uraian	Lokasi			Jumlah Penerima Manfaat		Volume		
		Kec	Dusun/ Lingk.	Desa/Kel.	KK	Jiwa	SR	MCK (unit)	IPAL (unit)
1	Pembangunan Baru IPAL Skala Permukiman+MCK	Turikale	-	Kelurahan Boribelayya	44	193	44	6	1
2	Pembangunan Baru IPAL Skala Permukiman +MCK	Turikale	-	Kelurahan Turikale	39	226	39	5	1
3	Pembangunan MCK	Bantimurung	Dusun Bonti-Bonti	Desa Mattoanging	8	40	8	8	8
4	Pembangunan MCK	Bantimurung	Dusun Katubung	Desa Mattoanging	12	60	12	12	12
5	Pembangunan MCK	Bantimurung	Dusun Malewang	Desa Mattoanging	1	5	1	1	1
6	Pembangunan MCK	Bantimurung	Dusun Moncongbori	Desa Mattoanging	7	35	7	7	7
7	Pembangunan MCK	Bantimurung	Dusun Paranggi	Desa Mattoanging	10	50	10	10	10
8	Pembangunan MCK	Bantimurung	Lingkungan Pakalu	Kel. Kalabbirang	4	20	4	4	4
9	Pembangunan MCK	Bantimurung	Lingkungan Tompobalang	Kel.Kalabbirang	8	40	8	8	8
10	Pembangunan MCK	Simbang	Dusun Bantimurung	Desa Jenetaesa	7	35	7	7	7
11	Pembangunan MCK	Simbang	Dusun Batubassi	Desa Jenetaesa	23	115	23	23	23
12	Pembangunan MCK	Cenrana	Dusun Nahung	Desa Labuaja	1	5	1	1	1
13	Pembangunan MCK	Cenrana	Dusun Tanatakko	Desa Lebbotengngae	18	90	18	18	18
14	Pembangunan MCK	Cenrana	Dusun Lanniti Labuaja	Desa Rompegading	6	30	6	6	6
15	Pembangunan MCK	Camba	Dusun Burrung	Desa Timpuseng	15	75	15	15	15
16	Pembangunan MCK	Camba	Dusun Matajang	Desa Timpuseng	10	50	10	10	10
17	Pembangunan MCK	Bontoa	Lingkungan Panjallingan	Kel. Bontoa	28	140	28	28	28
18	Pembangunan MCK	Bontoa	Dusun Bonto-Bonto	Desa Tunikamaseang	7	35	7	7	7
19	Pembangunan MCK	Lau	Lingk. Belang-Belang	Kel. Maccini Baji	4	20	4	4	4
20	Pembangunan MCK	Lau	Lingk. Bonto Cabu	Kel. Maccini Baji	5	25	5	5	5
21	Pembangunan MCK	Lau	Lingkungan Bonto Kadatto	Kel. Maccini Baji	10	50	10	10	10
22	Pembangunan MCK	Lau	Lingk. Bonto Rea	Kel. Maccini Baji	8	40	8	8	8
23	Pembangunan MCK	Lau	Lingk. Lemo-Lemo	Kel. Maccini Baji	1	5	1	1	1
24	Pembangunan MCK	Lau	Lingk.n Maccini Ayo	Kel. Maccini Baji	1	5	1	1	1
25	Pembangunan MCK	Lau	Lingkungan Pute	Kel. Maccini Baji	1	5	1	1	1
26	Pembangunan MCK	Maros Baru	Dusun Balangkasa	Desa Majannang	33	165	33	33	33
27	Pembangunan MCK	Maros Baru	Lingkungan Data	Kel. Pallantikang	10	50	10	10	10
28	Pembangunan MCK	Maros Baru	Lingkungan Marusu	Kel. Pallantikang	10	50	10	10	10
29	Pembangunan MCK	Maros Baru	Lingk. Pangkajene	Kel. Pallantikang	22	110	22	22	22
30	Pembangunan MCK	Marusu	Dusun Kuri Caddi	Desa Nisombalia	30	150	30	30	30
31	Pembangunan MCK	Mandai	Dusun Bangun Polea	Desa Pattontongan	17	85	17	17	17
32	Pembangunan MCK	Mandai	Lingk.Sambotara Kampung Pallangga	Kelurahan Bontoa	13	65	13	13	13
33	Pembangunan MCK	Moncongloe	Dusun Manjalling	Desa Bonto Bunga	3	15	3	3	3
34	Pembangunan MCK	Moncongloe	Dusun Jambua	Desa Bonto Marannu	7	35	7	7	7
35	Pembangunan MCK	Moncongloe	Dusun Leko	Desa Bonto Marannu	10	50	10	10	10
36	Pembangunan MCK	Moncongloe	Dusun Moncongloe Bulu	Desa Moncongloe Bulu	10	50	10	10	10

No	Uraian	Lokasi			Jumlah Penerima Manfaat		Volume		
		Kec	Dusun/ Lingk.	Desa/Kel.	KK	Jiwa	SR	MCK (unit)	IPAL (unit)
37	Pembangunan MCK	Tanralili	Dusun Bontotangga	Desa Allaere	2	10	2	2	2
38	Pembangunan MCK	Tanralili	Dusun Cambayya	Desa Allaere	3	15	3	3	3
39	Pembangunan MCK	Tanralili	Dusun Tanadidi	Desa Allaere	14	70	14	14	14
40	Pembangunan MCK	Tanralili	Lingkungan Dulang	Kelurahan Borong	7	35	7	7	7
41	Pembangunan MCK	Tanralili	Dusun Bonto Panno	Desa Toddopulia	12	60	12	12	12
42	Pembangunan MCK	Tompobulu	Dusun Baddo Ujung	Desa Tompobulu	5	25	5	5	5
43	Pembangunan MCK	Tompobulu	Dusun Lokayya	Desa Tompobulu	4	20	4	4	4
44	Pembangunan MCK	Tompobulu	Dusun Masale	Desa Tompobulu	14	70	14	14	14
45	Pembangunan MCK	Tompobulu	Dusun Tombolo	Desa Tompobulu	9	45	9	9	9
46	Pembangunan MCK	Turikale	Lingkungan Cabella	Kel. Boribellaya	21	105	21	21	21
47	Pembangunan MCK	Turikale	Lingk. Pasandang	Kel. Boribellaya	9	45	9	9	9
48	Pembangunan MCK	Turikale	Lingk. Kassi Baru	Kel. Pettuadae	6	30	6	6	6
49	Pembangunan MCK	Turikale	Lingk. Kassi Lama	Kel. Pettuadae	10	50	10	10	10
50	Pembangunan MCK	Turikale	Lingk. Talamangape	Kelurahan Raya	4	20	4	4	4
51	Pembangunan MCK	Turikale	Lingk. Bontojolong	Kelurahan Raya	12	60	12	12	12
52	Pembangunan MCK	Turikale	Lingkungan Pacelle	Kelurahan Raya	8	40	8	8	8
<b>Jumlah</b>					<b>583</b>	<b>2.919</b>	<b>583</b>	<b>511</b>	<b>502</b>

Sumber : Dinas PUTR-PP Kab. Maros, Tahun 2022

#### D. Penataan Ruang

Bidang Penataan Ruang, sepanjang tahun 2021 telah mengeluarkan 2 jenis Rekomendasi yang disesuaikan dengan kategori pemanfaatan ruang, yaitu Rekomendasi Teknis Kesesuaian Tata Ruang (RTKTR) dan Surat Keterangan Tata Ruang (SKTR). RTKTR yang dikeluarkan sebanyak 142 rekomendasi dan SKTR sebanyak 11 surat keterangan.

Tabel 56.  
Jumlah Rekomendasi Penataan Ruang Menurut Jenis Kegiatan Tahun 2021

NO.	JENIS KEGIATAN	JUMLAH REKOMENDASI	PERSENTASE	JENIS REKOMENDASI	
				SKTR	RTKTR
1	PERUMAHAN	71	46,41	3	68
2	MENARA	15	9,80	0	15
3	KEAGAMAAN	3	1,96	0	3
4	PERTOKOAN/PERDAGANGAN	13	8,50	4	9
5	KANTOR	7	4,58	0	7
6	PERTAMBANGAN	4	2,61	2	2
7	KESEHATAN	6	3,92	0	6
8	PETERNAKAN/PERIKANAN	9	5,88	0	9
9	INDUSTRI	9	5,88	0	9
10	PARIWISATA	1	0,65	1	-
11	PENGAIRAN	8	5,23	0	8
12	PEMANFAATAN LAINNYA	7	4,58	1	6
<b>TOTAL</b>		<b>153</b>	<b>100,00</b>	<b>11</b>	<b>142</b>

Sumber : Dinas PUTR-PP kab. Maros, 2022

Gambar 54.  
Diagram Jumlah Rekomendasi Penataan Ruang Menurut Jenis Kegiatan Tahun 2021



Disamping mengeluarkan RTKTR dan SKTR, siteplan/masterplan dari rencana pemanfaatan ruang juga memerlukan pengesahan, dan telah disahkan sebanyak 96 rencana. Dari jumlah tersebut 70,83% merupakan siteplan perumahan (68 siteplan) dan menara telekomunikasi sebesar 14,58% (14 siteplan).

Tabel 57.  
Jumlah Siteplan yang Disahkan Menurut Jenis Pemanfaatan Tahun 2021

NO	JENIS/OBJEK SITEPLAN	JUMLAH	PERSENTASE
1	perumahan	68	70,83
2	menara telekomunikasi	14	14,58
3	pesantren	2	2,08
4	klinik	2	2,08
5	kantor/showroom	3	3,13
6	agrowisata/kolam	2	2,08
7	perdagangan/gudang/pabrik	5	5,21
<b>Jumlah total</b>		<b>96</b>	<b>100,00</b>

Sumber : Dinas PUTR-PP Kab. Maros, 2022

Gambar 55.  
Diagram Jumlah Siteplan yang Disahkan Menurut Jenis Pemanfaatan Tahun 2021



#### 4.1.4 Perumahan Rakyat dan Kawasan Permukiman

Terkait dengan perumahan rakyat, fokus OPD Dinas PKPLH kab. Maros adalah Rumah Tidak Layak Huni (RTLH). Pada tahun 2021 tercatat sebanyak 85.323 rumah tangga yang masuk kategori rumah tidak layak huni, terbesar di kec. Turikale sebanyak 11.936 rumah tangga atau 13,99%, disusul kec. Marusu sebanyak 8,98% atau 7.662 rumah tangga dan kec. Bontoa sebanyak 8,17% atau 6.974 rumah tangga.

Tabel 58.  
Jumlah Rumah Tangga Bangunan Rumah Tidak Layak Huni (RTLH)  
Menurut Kecamatan di Kab. Maros Tahun 2021

No	Kecamatan	Jumlah Rumah Tangga	Persentase
1	Bontoa	6.974	8,17
2	Camba	3.971	4,65
3	Cenrana	4.031	4,72
4	Lau	5.853	6,86
5	Mallawa	3.741	4,38
6	Maros Baru	5.884	6,90
7	Marusu	7.662	8,98
8	Moncongloe	4.284	5,02
9	Simbang	5.120	6,00
10	Tanralili	6.475	7,59
11	Tompobulu	4.315	5,06
12	Turikale	11.936	13,99
13	Bantimurung	7.427	8,70
14	Mandai	7.650	8,97
<b>Jumlah</b>		<b>85.323</b>	<b>100,00</b>

Sumber : Dinas PKPLH kab. Maros, 2022

Gambar 56.  
Diagram Jumlah Rumah Tangga RTLH di kab. Maros Tahun 2021



Sementara, data jumlah rumah berdasarkan kategori yang meliputi rumah layak huni, RTLH, Rumah Susun Sederhana Milik (Rusunami) dan Rumah Susun Sederhana Sewa (Rusunawa), di kabupaten Maros tercatat sebanyak 48.102 rumah layak huni dan 37.221 RTLH, Rusunawa ada 1 unit yang diperuntukkan bagi PNS kab. Maros, sedangkan Rusunami belum ada. Rusunawa merupakan hibah dari Kementerian Perumahan Rakyat.

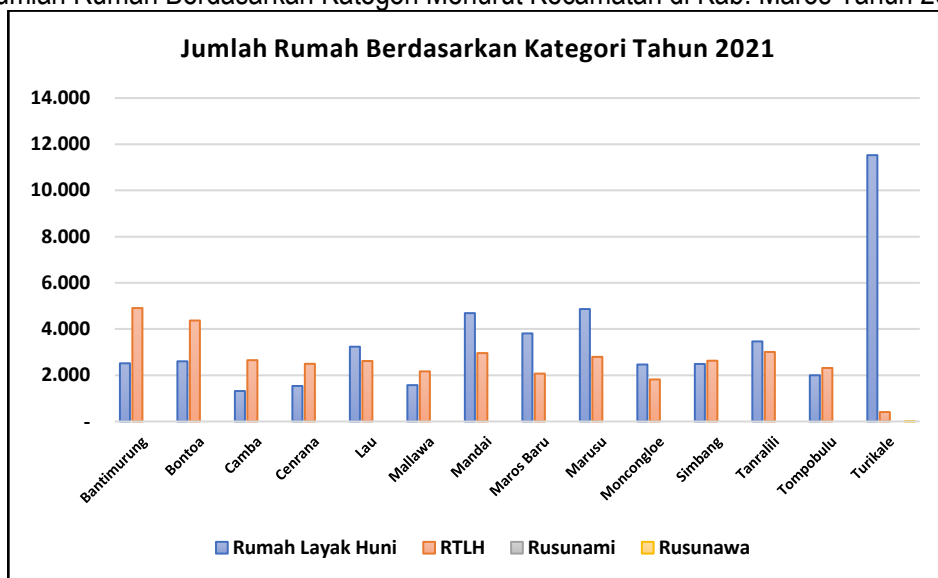
Tabel 59.  
Jumlah Rumah Berdasarkan Kategori Menurut Kecamatan di Kab. Maros Tahun 2021

No	Kecamatan	Kategori Rumah			
		Rumah Layak Huni	Rumah Tidak Layak Huni (RTLH)	Rumah Susun Milik (Rusunami)	Rumah Susun Sewa (Rusunawa)
1	Bantimurung	2.518	4.909	-	
2	Bontoa	2.604	4.370		
3	Camba	1.318	2.653		
4	Cenrana	1.535	2.496		
5	Lau	3.236	2.617		
6	Mallawa	1.573	2.168		
7	Mandai	4.690	2.960		
8	Maros Baru	3.812	2.072		
9	Marusu	4.866	2.796		
10	Moncongloe	2.465	1.819		
11	Simbang	2.490	2.630		
12	Tanralili	3.466	3.009		
13	Tompobulu	2.000	2.315		
14	Turikale	11.529	407		1
<b>Jumlah</b>		<b>48.102</b>	<b>37.221</b>	<b>-</b>	<b>1</b>

Sumber : Dinas PKPLH Kab. Maros, 2022

Gambar 57.

Jumlah Rumah Berdasarkan Kategori Menurut Kecamatan di Kab. Maros Tahun 2021



Untuk bantuan bedah rumah, skema pembiayaan berasal dari DAU dan DAK Kementerian Perumahan Rakyat. Tahun 2021, bantuan bedah rumah berlokasi di kec. Bontoa sebanyak 5 unit dan kec. Turikale sebanyak 88 unit.

Tabel 60.

Jumlah Penerima Bedah Rumah Menurut Kecamatan di Kab. Maros Tahun 2021

No	Kecamatan	Jumlah Penerima (unit)			Dana Bantuan Per unit (Rp.)		Jumlah Dana Bedah Rumah (Rp.)		
		DAU	DAK	Jumlah	DAU	DAK	DAU	DAK	Jumlah
1	Bantimurung	-	-	-	-	-	-	-	-
2	Bontoa	-	5	5	20.000.000	-	100.000.000	-	100.000.000
3	Camba	-	-	-	-	-	-	-	-
4	Cenrana	-	-	-	-	-	-	-	-
5	Lau	-	-	-	-	-	-	-	-
6	Mallawa	-	-	-	-	-	-	-	-
7	Mandai	-	-	-	-	-	-	-	-
8	Maros Baru	-	-	-	-	-	-	-	-
9	Marusu	-	-	-	-	-	-	-	-
10	Moncongloe	-	-	-	-	-	-	-	-
11	Simbang	-	-	-	-	-	-	-	-
12	Tanralili	-	-	-	-	-	-	-	-
13	Tompobulu	-	-	-	-	-	-	-	-
14	Turikale	11	77	88	15.000.000	20.000.000	165.000.000	1.540.000.000	1.705.000.000
	<b>Jumlah</b>	<b>11</b>	<b>82</b>	<b>93</b>	<b>35.000.000</b>	<b>20.000.000</b>	<b>265.000.000</b>	<b>1.540.000.000</b>	<b>1.805.000.000</b>

Sumber : Dinas PKPLH Kab. Maros, 202



Sangat terbatasnya anggaran yang dialokasikan untuk bedah rumah bagi RTLH di kab. Maros, maka masih menyisakan 37.128 unit yang menjadi tugas kita untuk menuntaskannya, karena menyangkut penuntasan kawasan-kawasan kumuh yang ada di kab. Maros.

Tabel 61.  
Jumlah RTLH di Kab. Maros Sampai Akhir Tahun 2021

No	Kecamatan	Jumlah RTLH	RTLH Penerima Bedah Rumah	Sisa RTLH
1	Bantimurung	4.909	-	4.909
2	Bontoa	4.370	5	4.365
3	Camba	2.653	-	2.653
4	Cenrana	2.496	-	2.496
5	Lau	2.617	-	2.617
6	Mallawa	2.168	-	2.168
7	Mandai	2.960	-	2.960
8	Maros Baru	2.072	-	2.072
9	Marusu	2.796	-	2.796
10	Moncongloe	1.819	-	1.819
11	Simbang	2.630	-	2.630
12	Tanralli	3.009	-	3.009
13	Tompobulu	2.315	-	2.315
14	Turikale	407	88	319
<b>Jumlah</b>		<b>37.221</b>	<b>93</b>	<b>37.128</b>

Sumber : Dinas PKPLH Kab. Maros, 2022

#### 4.1.5 Ketentraman, Ketertiban Umum dan Perlindungan Masyarakat

Dalam penyelenggaraan ketentraman dan ketertiban umum di Kabupaten Maros pada saat ini Perangkat Daerah Satuan Polisi Pamong Praja, Pemadam Kebakaran dan Penyelamatan didukung oleh jumlah total personil sebanyak 492 yang terdiri dari PNS dan non PNS/honorer. Jumlah PNS sebanyak 100 orang, yang terdiri dari tenaga satpol pp dan damkar sebanyak 62 orang dan fungsional satpol pp dan damkar sebanyak 38 orang. Sementara yang Non PNS/Honorer sebanyak 392 orang.

Dalam melaksanakan operasional kegiatan, satpol pp ditunjang dengan kendaraan operasional berupa minibus (2 unit), mobil truck (1 unit), mobil pick-up (2 unit), sepeda motor (11 unit) dan sepeda (1 unit)

Penegakan Perda dan Perbup dilaksanakan dalam rangka menciptakan kesadaran masyarakat untuk mentaati undang-undang serta untuk memberikan perlindungan terhadap masyarakat. Kegiatan yang dilaksanakan adalah operasi yang bersifat pembinaan (non yustisi). Penegakan Perda dan Perbup untuk menciptakan kondisi yang aman, tertib dan sadar hukum di masyarakat sehingga hal ini akan mendukung pelaksanaan pembangunan. Pelanggar yang terjaring dalam operasi penertiban 100% hanya diberikan peringatan/teguran.

Tabel 62.  
Pelaksanaan Kegiatan Trantibum di Kab. Maros Tahun 2021

No	Uraian	Jumlah Kegiatan	Jumlah Terjaring/ Pelanggar	Tindak Lanjut / Sanksi			
				Sidang Tipiring	Denda	Rehabilitasi/ Rujukan	Peringatan/ Teguran
1	Penertiban Pedagang Kaki Lima	30	38	-	-	-	38
2	Penertiban Miras	9	12	-	-	-	12
3	Penertiban Hewan Ternak Liar	-	-	-	-	-	0
4	Penertiban Anak Sekolah di Jam Sekolah	-	-	-	-	-	0
5	Penertiban Anak Jalanan, Gelandangan dan Pengemis	41	51	-	-	-	51
6	Penertiban Unjuk Rasa	14	-	-	-	-	0
<b>Jumlah</b>		<b>94</b>	<b>101</b>	<b>-</b>	<b>-</b>	<b>-</b>	<b>101</b>

Sumber : Satpol P3KP kab. Maros, 2022

Cakupan pelayanan bencana kebakaran di kabupaten Maros masih sangat terbatas, disamping karena sarana dan prasarana yang minim juga petugas yang handal sangat sedikit. Jumlah personil damkar sebanyak 203 orang yang terdiri dari PNS sebanyak 19 orang dan tenaga honorer sebanyak 184 orang. Mobil damkar yang masih berfungsi hanya 13 unit (8 unit kondisi baik dan 5 unit rusak ringan), sebanyak 7 unit ditempatkan di mako damkar, dan masing-masing 1 unit di sektor Camba, Bontoa, Tanralili, Bantimurung, Moncongloe dan Marusu. Kejadian kebakaran di Kab. Maros sepanjang tahun 2021 sebanyak 61, yang terbanyak di kec. Turikale dan kec. Mandai. Kerugian material diperkirakan kurang lebih 4,8 milyar, 1 orang meninggal dan 2 orang luka-luka.

Tabel 63.  
Jumlah Kejadian Kebakaran di Kab. Maros Menurut Kecamatan tahun 2021

No	Kecamatan	Jumlah Kejadian	Jumlah Korban Jiwa		Jumlah Kerugian (Rp.)
			Meninggal	Luka-luka	
1	Bontoa	3	-	1	305.000.000
2	Camba	3	-	-	410.000.000
3	Cenrana	-	-	-	-
4	Lau	5	-	-	265.000.000
5	Mallawa	1	-	-	30.000.000
6	Mandai	10	-	-	1.117.000.000
7	Maros Baru	4	-	-	202.000.000
8	Marusu	6	-	-	502.000.000
9	Moncongloe	3	-	-	60.000.000
10	Simbang	4	1	-	255.000.000
11	Tanralili	6	-	-	354.000.000
12	Tompobulu	2	-	-	160.000.000
13	Turikale	13	-	-	767.000.000
14	Bantimurung	1	-	1	400.000.000
<b>Jumlah</b>		<b>61</b>	<b>1</b>	<b>2</b>	<b>4.827.000.000</b>

Sumber : Satpol P3KP Kab. Maros, 2022

#### 4.1.6 Sosial

Penerima Bantuan di Kabupaten Maros, terbagi atas Bantuan Pangan Non Tunai (BPNT) dan Kartu Indonesia Sehat (KIS). Jumlah penerima BPNT di kab. Maros tahun 2021 adalah 28.211 KK dan penerima KIS sebanyak 133.854 orang.

Tabel 64.  
Jumlah Penerima BPNT dan KIS di Kab. Maros Menurut Kecamatan tahun 2021

No	Kecamatan	Penerima BPNT			Penerima KIS		
		Penerima (KK)	Bantuan per bulan (Rp.)	Jumlah disalurkan (Rp.)	Penerima (jiwa)	Bantuan per bulan (Rp.)	Jumlah disalurkan (Rp.)
1	Bantimurung	2.573	200.000	514.600.000	11.499	35.000	402.465.000
2	Bontoa	3.218	200.000	643.600.000	14.171	35.000	495.985.000
3	Camba	1.257	200.000	251.400.000	5.480	35.000	191.800.000
4	Cenrana	1.750	200.000	350.000.000	6.962	35.000	243.670.000
5	Lau	2.634	200.000	526.800.000	11.640	35.000	407.400.000
6	Mallawa	1.254	200.000	250.800.000	6.350	35.000	222.250.000
7	Mandai	1.856	200.000	371.200.000	9.263	35.000	324.205.000
8	Maros Baru	2.494	200.000	498.800.000	13.600	35.000	476.000.000
9	Marusu	1.959	200.000	391.800.000	9.000	35.000	315.000.000
10	Moncongloe	1.107	200.000	221.400.000	6.280	35.000	219.800.000
11	Simbang	2.272	200.000	454.400.000	10.711	35.000	374.885.000
12	Tanralili	1.832	200.000	366.400.000	8.742	35.000	305.970.000
13	Tompobulu	1.881	200.000	376.200.000	8.898	35.000	311.430.000
14	Turikale	2.124	200.000	424.800.000	11.258	35.000	394.030.000
<b>Jumlah</b>		<b>28.211</b>		<b>5.642.200.000</b>	<b>133.854</b>		<b>4.684.890.000</b>

Sumber : Dinas Sosial Kab. Maros, 2022

Program Keluarga Harapan yang selanjutnya disebut PKH adalah program pemberian bantuan sosial bersyarat kepada keluarga miskin yang ditetapkan sebagai keluarga penerima manfaat PKH. Sebagai sebuah program bantuan sosial bersyarat, PKH membuka akses keluarga miskin terutama ibu hamil dan anak untuk memanfaatkan berbagai fasilitas layanan kesehatan (faskes) dan fasilitas layanan pendidikan (fasdik) yang tersedia di sekitar mereka. Manfaat PKH juga mulai didorong untuk mencakup penyandang disabilitas dan lanjut usia dengan mempertahankan taraf kesejahteraan sosialnya.

Update data Dinas Sosial Kab. Maros, untuk tahun 2021 terdapat 25.107 orang penerima bantuan PKH, terdiri dari 2.615 orang lanjut usia, 3.200 orang balita, 18.736 orang anak sekolah, 157 orang ibu hamil dan 399 orang penyandang disabilitas.

Tabel 65.

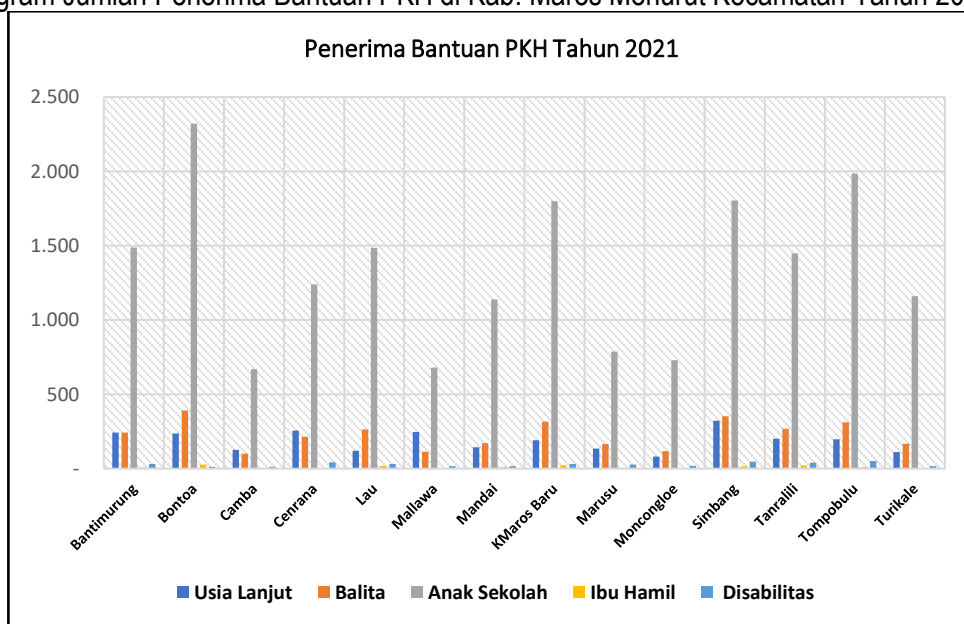
Jumlah Penerima Bantuan PKH di Kab. Maros Menurut Kecamatan Tahun 2021

No	Kecamatan	PENERIMA BANTUAN PKH					Jumlah
		Lanjut Usia	Balita	Anak Sekolah	Ibu Hamil	Disabilitas	
1	Bantimurung	243	244	1.487	8	32	2.014
2	Bontoa	237	392	2.322	28	13	2.992
3	Camba	126	100	670	4	13	913
4	Cenrana	257	214	1.240	4	42	1.757
5	Lau	120	265	1.485	20	31	1.921
6	Mallawa	247	113	680	4	16	1.060
7	Mandai	144	172	1.138	10	17	1.481
8	KMaros Baru	191	316	1.800	23	33	2.363
9	Marusu	135	166	787	4	28	1.120
10	Moncongloe	82	119	729	1	18	949
11	Simbang	323	352	1.805	16	47	2.543
12	Tanralili	202	268	1.449	21	40	1.980
13	Tompobulu	197	312	1.984	10	52	2.555
14	Turikale	111	167	1.160	4	17	1.459
	<b>Jumlah</b>	<b>2.615</b>	<b>3.200</b>	<b>18.736</b>	<b>157</b>	<b>399</b>	<b>25.107</b>

Sumber : Dinas Sosial Kab. Maros, 2022

Gambar 58.

Diagram Jumlah Penerima Bantuan PKH di Kab. Maros Menurut Kecamatan Tahun 2021



Tabel 66.

## Jumlah RumahTangga Miskin di Kab. Maros Menurut Kecamatan Tahun 2021

No	Kecamatan	RUMAH TANGGA		Jumlah
		Sangat Miskin	Miskin	
1	Bantimurung	670	1.823	2.493
2	Bontoa	747	2.005	2.752
3	Camba	691	1.514	2.205
4	Cenrana	1.256	2.334	3.590
5	Lau	567	1.473	2.040
6	Mallawa	742	1.541	2.283
7	Mandai	672	1.591	2.263
8	KMaros Baru	749	2.110	2.859
9	Marusu	150	362	512
10	Moncongloe	209	432	641
11	Simbang	1.213	2.355	3.568
12	Tanralili	434	1.082	1.516
13	Tompobulu	1.731	2.976	4.707
14	Turikale	749	1.965	2.714
<b>Jumlah</b>		<b>10.580</b>	<b>23.563</b>	<b>23.563</b>

Sumber : Dinas Sosial Kab. Maros, 2022

Tabel 67.

## Penyaluran Bantuan Sosial di Kab. Maros Menurut Kecamatan Tahun 2021

No	Kecamatan	Banjir	Kebakaran	Angin Topan	Jumlah
1	Bantimurung	-	3	1	4
2	Bontoa	-	2	3	5
3	Camba	-	1	-	1
4	Cenrana	-	-	1	1
5	Lau	2	-	4	6
6	Mallawa	-	1	-	1
7	Mandai	-	2	3	5
8	Maros Baru	1	1	1	3
9	Marusu	1	2	3	6
10	Moncongloe	-	1	-	1
11	Simbang	-	2	-	2
12	Tanralili	-	1	-	1
13	Tompobulu	1	2	1	4
14	Turikale	1	1	3	5
<b>Jumlah Total</b>		<b>6</b>	<b>19</b>	<b>20</b>	<b>45</b>

## 4.2 Layanan Wajib Non Urusan

### 4.2.1 Tenaga Kerja

Jumlah pencari kerja di kab. Maros pada tahun 2021 tercatat sebanyak 1.221 orang, dengan jenjang pendidikan mulai dari SD sampai Sarjana. Jumlah pencari kerja terbanyak berasal dari kec. Turikale yaitu sebesar 18,76% atau 229 orang, kec. Mandai sebesar 15,72% atau 192 orang dan kec. Bantimurung sebesar 13,68% atau 115 orang.

Tabel 68.

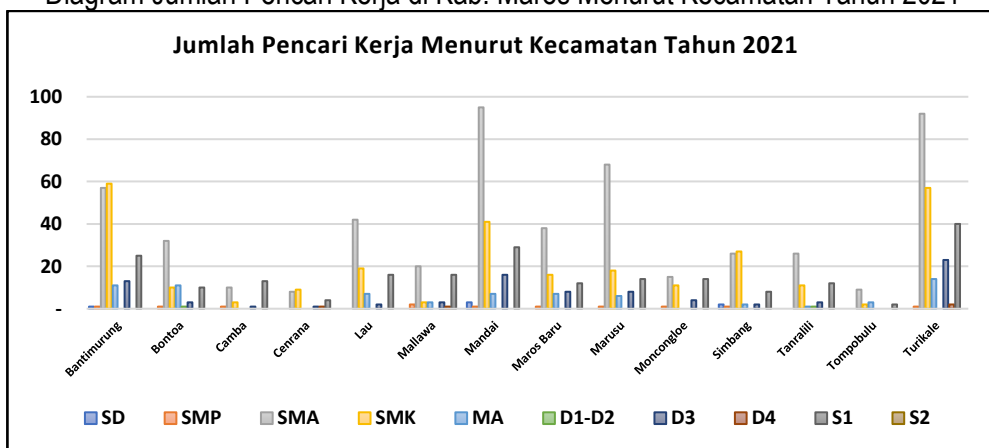
Jumlah Pencari Kerja di Kab. Maros Menurut Kecamatan Tahun 2021

No	Kecamatan	SD	SMP	SMA	SMK	MA	D1-D2	D3	D4	S1	S2	Jumlah
1	Bantimurung	1	1	57	59	11	-	13	-	25	-	167
2	Bontoa	-	1	32	10	11	1	3	-	10	-	68
3	Camba	-	1	10	3	-	-	1	-	13	-	28
4	Cenrana	-	-	8	9	-	-	1	1	4	-	23
5	Lau	-	-	42	19	7	-	2	-	16	-	86
6	Mallawa	-	2	20	3	3	-	3	1	16	-	48
7	Mandai	3	1	95	41	7	-	16	-	29	-	192
8	Maros Baru	-	1	38	16	7	-	8	-	12	-	82
9	Marusu	-	1	68	18	6	-	8	-	14	-	115
10	Moncongloe	-	1	15	11	-	-	4	-	14	-	45
11	Simbang	2	1	26	27	2	-	2	-	8	-	68
12	Tanrallii	-	-	26	11	1	1	3	-	12	-	54
13	Tompobulu	-	-	9	2	3	-	-	-	2	-	16
14	Turikale	-	1	92	57	14	-	23	2	40	-	229
<b>Jumlah</b>		<b>6</b>	<b>11</b>	<b>538</b>	<b>286</b>	<b>72</b>	<b>2</b>	<b>87</b>	<b>4</b>	<b>215</b>	<b>-</b>	<b>1.221</b>

Sumber : Dinas PM dan Pelayanan Terpadu Satu Pintu dan Ketenagakerjaan Kab. Maros, 2022

Gambar 59.

Diagram Jumlah Pencari Kerja di Kab. Maros Menurut Kecamatan Tahun 2021



Secara umum, angkatan pencari kerja berada pada tingkat pendidikan SMA/SMK sebanyak 824 orang atau 67,16% dan Sarjana sebanyak 215 orang atau 17,52%.

Tabel 69.

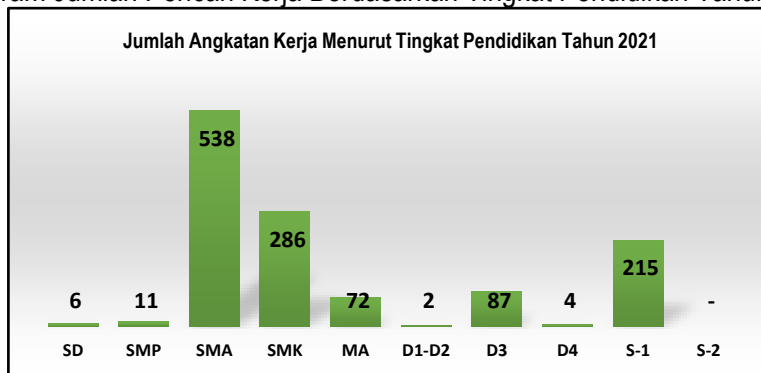
## Rekapitulasi Pencari Kerja Berdasarkan Tingkat Pendidikan Tahun 2021

No	Pendidikan	Jumlah	Persentase
1	SD	6	0,49
2	SMP	11	0,90
2	SMA	538	44,06
3	SMK	286	23,42
4	MA	72	5,90
5	D1-D2	2	0,16
6	D3	87	7,13
7	D4	4	0,33
8	S-1	215	17,61
9	S-2	-	-
<b>Jumlah</b>		<b>1.221</b>	<b>100,00</b>

Sumber : Dinas PMPTSPK kab. Maros, 2022

Gambar 60.

## Disgram Jumlah Pencari Kerja Berdasarkan Tingkat Pendidikan Tahun 2021



Tabel 70.

## Jumlah Penduduk Berumur 15 Tahun Keatas Menurut Jenis Kegiatan Selama Seminggu yang Lalu dan Jenis Kelamin di Kabupaten Maros 2021

Kegiatan Utama	Jenis Kelamin		
	Laki-Lak	Perempuan	Jumlah Total
<b>Angkatan Kerja</b>			
Bekerja	99.141	51.392	150.533
Pengangguran Terbuka	6.415	3.713	10.128
<b>Bukan Angkatan Kerja</b>			
Sekolah	9.228	10.564	19.792
Mengurus Rumah Tangga	6.144	68.649	74.793
Lainnya	9.588	4.692	14.280
<b>Jumlah</b>	<b>130.516</b>	<b>139.010</b>	<b>269.526</b>

Sumber : Kab. Maros Dalam Angka 2022, BPS Kab. Maros

Tabel 71.  
Penduduk Berumur 15 Tahun ke Atas Menurut Pendidikan Tertinggi yang Ditamatkan dan Jenis Kegiatan Selama Seminggu yang Lalu di Kabupaten Maros, 2021

Pendidikan Tertinggi yang ditamatkan	Angkatan Kerja			Persentase Bekerja terhadap Angkatan Kerja	Bukan Angkatan Kerja	Jumlah	Persentase Angkatan Kerja terhadap Penduduk Usia Kerja
	Bekerja	Pengangguran	Jumlah Angkatan Kerja				
SD	66.701	1.518	68.219	97,77	51.830	120.049	43,17
SMP	15.208	1.299	16.507	92,13	22.389	38.896	57,56
SMA	49.821	6.042	55.863	89,18	28.340	84.203	33,66
PERGURUAN TINGGI	18.803	1.269	20.072	93,68	6.323	26.395	23,96
<b>Jumlah</b>	<b>150.533</b>	<b>10.128</b>	<b>160.661</b>	<b>93,19</b>	<b>108.882</b>	<b>269.543</b>	<b>40,39</b>

Sumber : Kab. Maros Dalam Angka 2022, BPS Kab. Maros

Tabel 72.  
Penduduk Berumur 15 Tahun Ke Atas yang Bekerja Selama Seminggu yang Lalu Menurut Status Pekerjaan Utama dan Jenis Kelamin di Kabupaten Maros, 2021

Status Pekerjaan Utama	Laki-Laki	Perempuan	Jumlah
Berusaha sendiri	22.843	9.196	32.039
Berusaha dibantu buruh tidak tetap/buruh tidak dibayar	16.858	8.880	25.738
Berusaha dibantu buruh tetap/buruh dibayar	1.555	1.080	2.635
Buruh/Karyawan/Pegawai	46.935	19.186	66.121
Pekerja bebas	5.596	1.975	7.571
Pekerja keluarga/tak dibayar	5.354	11.075	16.429
<b>Jumlah Total</b>	<b>99.141</b>	<b>51.392</b>	<b>150.533</b>

Sumber : Kab. Maros Dalam Angka 2022, BPS Kab. Maros



#### 4.2.2 Pemberdayaan Perempuan dan Perlindungan Anak

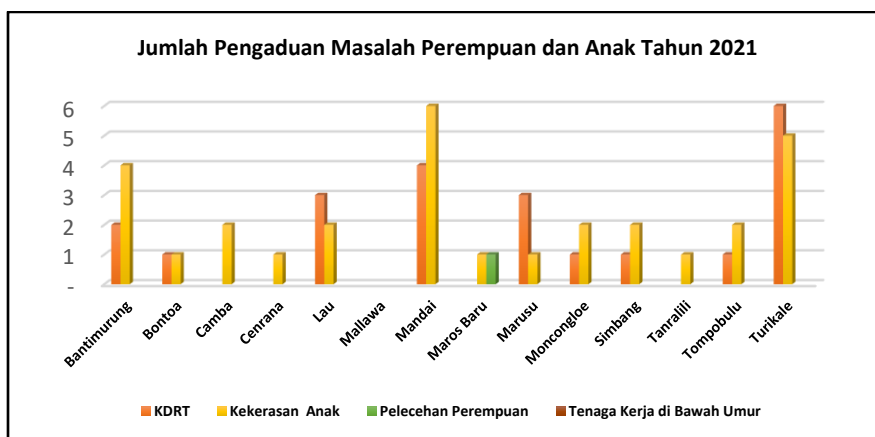
Permasalahan perempuan dan anak di kab. Maros meliputi pengaduan tentang KDRT, kekerasan anak dan pelecehan. Dari jumlah 53 kasus yang dilaporkan, pengaduan terbanyak adalah kekerasan terhadap anak sebanyak 30 kasus. Kasus pengaduan dapat ditangani 100%.

Tabel 73.  
Jumlah Pengaduan Masalah Perempuan dan Anak di Kab. Maros  
Menurut Kecamatan Tahun 2021

No	Kecamatan	KDRT		Kekerasan Anak		Pelecehan Perempuan		Jumlah Pengaduan	Jumlah Pengaduan Teratasi
		Pengaduan	Teratasi	Pengaduan	Teratasi	Pengaduan	Teratasi		
1	Bantimurung	2	2	4	4	-	-	6	6
2	Bontoa	1	1	1	1	-	-	2	2
3	Camba	-	-	2	2	-	-	2	2
4	Cenrana	-	-	1	1	-	-	1	1
5	Lau	3	3	2	2	-	-	5	5
6	Mallawa	-	-	-	-	-	-	-	-
7	Mandai	4	4	6	6	-	-	10	10
8	Maros Baru	-	-	1	1	1	1	2	2
9	Marusu	3	3	1	1	-	-	4	4
10	Moncongloe	1	1	2	2	-	-	3	3
11	Simbang	1	1	2	2	-	-	3	3
12	Tanralili	-	-	1	1	-	-	1	1
13	Tompobulu	1	1	2	2	-	-	3	3
14	Turikale	6	6	5	5	-	-	11	11
<b>Jumlah</b>		<b>22</b>	<b>22</b>	<b>30</b>	<b>30</b>	<b>1</b>	<b>1</b>	<b>53</b>	<b>53</b>

Sumber : Dinas P3AP2KB kab. Maros, 2022

Gambar 61.  
Diagram Jumlah Pengaduan Masalah Perempuan dan Anak di Kab. Maros  
Menurut Kecamatan Tahun 2021



### 4.2.3 Pertanahan

Hak atas tanah yang diterbitkan oleh Badan Pertanahan Kab. Maros tahun 2021 sebanyak 157.170 sertifikat, yang terbagi atas Sertifikat Hak Milik, HGB dan Hak Pakai. Jumlah terbanyak adalah SHM sebanyak 135.813 sertifikat atau 86,41%.

Tabel 74.

Jumlah Sertifikat yang Diterbitkan di Kab. Maros Menurut Kecamatan tahun 2021

No	Kecamatan	Hak Atas tanah					Jumlah
		Hak Milik	Tanah Negara/ Pemda	HGB	HGU	Hak Pakai	
1	Bantimurung	12.369	-	55	-	80	12.504
2	Bontoa	8.487	-	19	-	49	8.555
3	Camba	2.106	-	2	-	32	2.140
4	Cenrana	1.725	-	1	-	37	1.763
5	Lau	7.280	-	15	-	57	7.352
6	Mallawa	6.418	-	5	-	11	6.434
7	Mandai	14.892	-	4.057	-	72	19.021
8	Maros Baru	7.315	-	4	-	51	7.370
9	Marusu	16.543	-	2.603	-	33	19.179
10	Moncongloe	16.936	-	9.848	-	26	26.810
11	Simbang	12.293	-	194	-	60	12.547
12	Tanralili	12.643	-	2.394	-	39	15.076
13	Tompobulu	6.522	-	20	-	22	6.564
14	Turikale	10.284	-	1.411	-	160	11.855
<b>Jumlah</b>		<b>135.813</b>	<b>-</b>	<b>20.628</b>	<b>-</b>	<b>729</b>	<b>157.170</b>

Sumber : BPN Kab. Maros, 2022

### 4.2.4 Lingkungan Hidup

#### A. PERSAMPAHAN

Terkait lingkungan hidup, pada tahun 2021 menjadi tanggung jawab OPD Dinas Lingkungan Hidup kab. Maros. Masalah yang paling prioritas adalah sampah. Sampai akhir tahun 2021, pengelolaan persampahan di kab. Maros sudah mampu melayani 10 kecamatan, kecuali Kecamatan Turikale semua kecamatan pelayanannya hanya di jalan poros kecamatan. Mengacu pada jumlah penduduk maka diasumsikan bahwa jumlah tersebut menghasilkan produk sampah sebesar 117 ton/hari dan hanya mampu diangkut 60 ton/hari. Belum maksimalnya sampah yang terangkut karena keterbatasan peralatan pengangkutan sampah dan jumlah petugas kebersihan yang masih minim.

Peralatan kebersihan yang dimiliki terdiri dari excavator 2 unit, water tank 1 unit, truck sampah 8 unit, *arm roll truck* 7 unit, bentor pengangkut sampah 26 unit dan kontainer sampah sebanyak 31 unit.

Untuk menampung sampah, kab. Maros sudah memiliki TPA Bontoramba yang berlokasi di desa Bonto Matene kec. Mandai seluas 4,2 hektar dengan sistem *Sanitary Landfill* yang dikelola oleh Dinas Lingkungan Hidup. TPA ini mulai dibangun pada tahun 1997 untuk menampung semua sampah dari daerah yang masih bisa dilayani, namun sejak tahun 2020 TPA ini sudah overkapasitas.

## B. IZIN/REKOMENDASI KELAYAKAN LINGKUNGAN

Izin/Rekomendasi Kelayakan Lingkungan yang telah dikeluarkan oleh Dinas LH mulai dari tahun 2017 sampai tahun 2021 sebanyak 342 izin. Jumlah tersebut tersebar di 14 kecamatan. Rekomendasi yang paling banyak dikeluarkan untuk jenis usaha/peruntukan perumahan sebesar 30,70%, industri sebesar 16,67%, pekerjaan umum (jalan/air) sebesar 14,04%, fasilitas perdagangan (berupa toko/showroom/minimarket dan semacamnya) sebesar 11,11% dan fasilitas kesehatan (berupa klinik/puskesmas dan semacamnya) sebesar 9,65%.

Tabel 75.

Jumlah Izin/Rekomendasi Kelayakan Lingkungan yang Dikeluarkan di Kab. Maros Menurut Kecamatan Tahun 2017 - 2021

No	Kecamatan	Jenis Usaha/Peruntukan											Jumlah
		Perumahan	Perkantoran	Industri	Fasilitas Kesehatan	Menara Telekomunikasi	Fasilitas Perdagangan	Gudang	Hotel	Tambang	Pekerjaan Umum	Peruntukan Lain	
1	Bantimurung	3	-	2	1	-	1	-	-	-	2	-	9
2	Bontoa	-	-	1	1	-	1	-	-	2	3	1	9
3	Camba	-	-	2	1	-	-	-	-	-	8	-	11
4	Cenrana	-	-	1	1	-	-	-	-	-	7	-	9
5	Lau	1	-	4	1	-	4	-	-	-	1	2	13
6	Mallawa	-	-	-	1	1	-	-	-	1	10	-	13
7	Mandai	15	-	8	11	-	9	1	1	-	1	2	48
8	Maros Baru	1	-	2	1	-	2	-	-	-	-	2	8
9	Marusu	14	-	19	1	-	6	19	3	3	-	2	67
10	Moncongloe	33	-	4	1	-	1	-	-	1	2	1	43
11	Simbang	1	-	1	2	-	-	-	-	1	2	-	7
12	Tanrallii	35	-	4	5	-	3	-	-	10	3	1	61
13	Tompobulu	-	-	2	-	-	1	-	-	2	6	3	14
14	Turikale	2	-	7	6	-	10	-	-	-	3	2	30
<b>Jumlah</b>		<b>105</b>	<b>-</b>	<b>57</b>	<b>33</b>	<b>1</b>	<b>38</b>	<b>20</b>	<b>4</b>	<b>20</b>	<b>48</b>	<b>16</b>	<b>342</b>

Sumber : Dinas PKPLH Kab. Maros, 2022

### 4.2.5 Administrasi Kependudukan dan Pencatatan Sipil

Menurut data yang dikeluarkan oleh Dinas Dukcapil kab. Maros, bahwa pada tahun 2021 telah diterbitkan sebanyak 114.706 Kartu Keluarga, yang terbanyak dikeluarkan di kec. Mandai (14.564 KK). Kec. Turikale (13.642 KK) dan kec. Marusu (10.016 KK).

Tabel 76.  
Jumlah Penduduk Pemilik Kartu Keluarga di Kab. Maros Tahun 2021

No	Kecamatan	Jenis Kartu Keluarga (KK)		Jumlah
		KK LK	KK LP	
1	Bantimurung	7.953	1.024	8.977
2	Bontoa	7.419	1.581	9.000
3	Camba	3.795	1.024	4.819
4	Cenrana	3.687	975	4.662
5	Lau	6.529	1.532	8.061
6	Mallawa	3.411	821	4.232
7	Mandai	12.154	2.410	14.564
8	Maros Baru	6.841	1.481	8.322
9	Marusu	8.315	1.701	10.016
10	Moncongloe	5.009	911	5.920
11	Simbang	6.495	1.401	7.896
12	Tanralili	8.405	1.444	9.849
13	Tompobulu	3.953	793	4.746
14	Turikale	11.013	2.629	13.642
<b>Jumlah</b>		<b>94.979</b>	<b>19.727</b>	<b>114.706</b>

Sumber : Dinas Dukcapil Kab. Maros, 2022

Gambar 62.  
Diagram Penduduk Pemilik Kartu Keluarga di Kab. Maros Tahun 2021



Sementara, data penduduk kab. Maros berdasarkan status perkawinan terdapat 190.551 jiwa penduduk belum menikah, 180.532 jiwa berstatus menikah, 4.463 jiwa berstatus cerai hidup dan sebanyak 13.357 jiwa berstatus cerai mati.

Tabel 77.

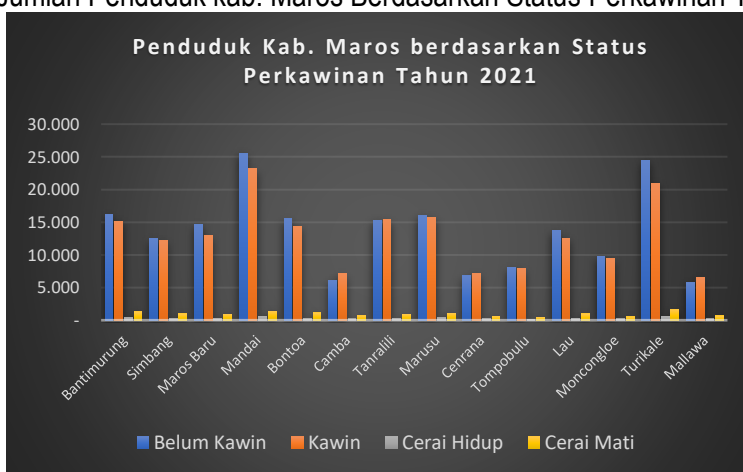
Jumlah Penduduk kab. Maros Berdasarkan Status Perkawinan Tahun 2021

No	Kecamatan	Belum Menikah	Menikah	Cerai Hidup	Cerai Mati
1	Bantimurung	16.179	15.156	400	1.274
2	Simbang	12.510	12.133	281	983
3	Maros Baru	14.689	12.951	322	930
4	Mandai	25.552	23.189	610	1.395
5	Bontoa	15.493	14.375	260	1.113
6	Camba	6.125	7.119	201	729
7	Tanralili	15.325	15.418	319	942
8	Marusu	16.072	15.783	389	1.103
9	Cenrana	6.779	7.085	226	604
10	Tompobulu	8.053	7.905	136	488
11	Lau	13.706	12.580	294	981
12	Moncongloe	9.823	9.393	210	541
13	Turikale	24.483	20.956	616	1.619
14	Mallawa	5.762	6.489	199	655
<b>Jumlah</b>		<b>190.551</b>	<b>180.532</b>	<b>4.463</b>	<b>13.357</b>

Sumber : Dinas Dukcapil Kab. Maros, 2022

Gambar 63.

Diagram Jumlah Penduduk kab. Maros Berdasarkan Status Perkawinan Tahun 2021



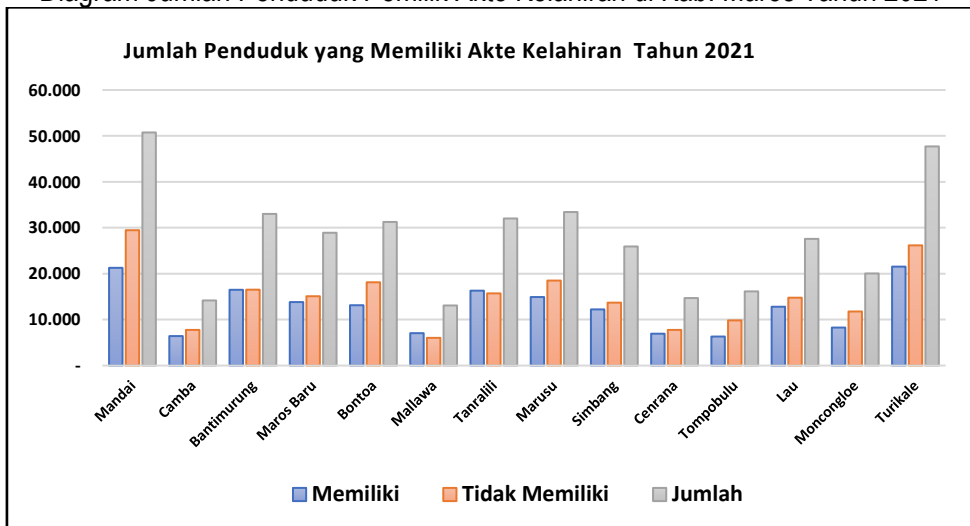
Pemilik dokumen Akte Kelahiran secara keseluruhan, sudah dikeluarkan sebanyak 177.516 akte bagi penduduk kab. Maros. Dari tabel di bawah dapat dilihat bahwa penduduk yang sudah memiliki akte kelahiran sebanyak 45,66% dan yang belum memiliki akte kelahiran sebanyak 54,34%. Terlihat bahwa masih lebih banyak penduduk yang belum memiliki akte kelahiran.

Tabel 78.  
Jumlah Penduduk Pemilik Akte Kelahiran di Kab. Maros Tahun 2021

No	Kecamatan	Memiliki	Tidak Memiliki	Jumlah
1	Mandai	21.278	29.468	50.746
2	Camba	6.415	7.759	14.174
3	Bantimurung	16.495	16.521	33.016
4	Maros Baru	13.820	15.092	28.912
5	Bontoa	13.135	18.129	31.264
6	Mallawa	7.051	6.029	13.080
7	Tanralili	16.306	15.715	32.021
8	Marusu	14.918	18.505	33.423
9	Simbang	12.227	13.698	25.925
10	Cenrana	6.937	7.760	14.697
11	Tompobulu	6.316	9.832	16.148
12	Lau	12.807	14.773	27.580
13	Moncongloe	8.272	11.772	20.044
14	Turikale	21.539	26.169	47.708
<b>Jumlah</b>		<b>177.516</b>	<b>211.222</b>	<b>388.738</b>

Sumber : Dinas Dukcapil Kab. Maros, 2022

Gambar 64.  
Diagram Jumlah Penduduk Pemilik Akte Kelahiran di Kab. Maros Tahun 2021

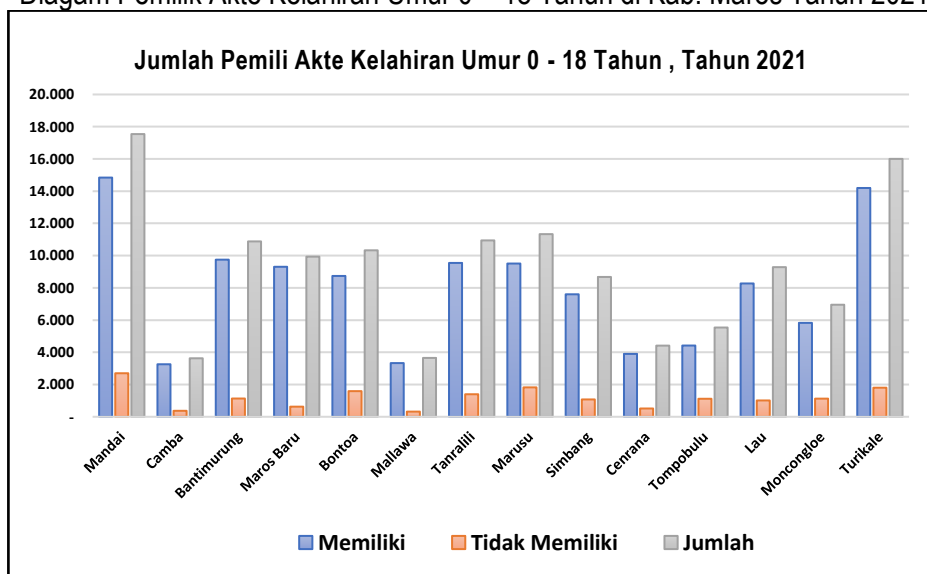


Sementara itu, jika diuraikan lagi jumlah pemilik akte kelahiran umur 0 – 18 tahun, maka ada sebanyak 112.509 akte kelahiran yang dikeluarkan atau setara dengan 87,13%, sementara yang belum memiliki akte kelahiran masih ada sekitar 12,87%.

Tabel 79.  
Jumlah Pemilik Akte Kelahiran Umur 0 – 18 Tahun di Kab. Maros Tahun 2021

No	Kecamatan	Memiliki	Tidak Memiliki	Jumlah
1	Mandai	14.843	2.701	17.544
2	Camba	3.259	371	3.630
3	Bantimurung	9.750	1.133	10.883
4	Maros Baru	9.308	628	9.936
5	Bontoa	8.739	1.591	10.330
6	Mallawa	3.332	321	3.653
7	Tanralili	9.547	1.398	10.945
8	Marusu	9.509	1.825	11.334
9	Simbang	7.601	1.076	8.677
10	Cenrana	3.902	514	4.416
11	Tompobulu	4.421	1.118	5.539
12	Lau	8.273	1.013	9.286
13	Moncongloe	5.827	1.126	6.953
14	Turikale	14.198	1.805	16.003
<b>Jumlah</b>		<b>112.509</b>	<b>16.620</b>	<b>129.129</b>

Gambar 65.  
Diagam Pemilik Akte Kelahiran Umur 0 – 18 Tahun di Kab. Maros Tahun 2021



#### 4.2.6 Pemberdayaan Masyarakat Desa

Kab. Maros terdiri dari 80 desa dan 23 kelurahan. Kec. Cenrana, Marusu, Moncongloe, Simbang dan Tompobulu tidak memiliki kelurahan, seluruhnya merupakan desa. Sementara kec. Turikale tidak memiliki desa semua berbentuk kelurahan.

Tabel 80.

Data Jumlah Desa, Dusun, RW dan RT di Kab. Maros Menurut Kecamatan Tahun 2021

No	Kecamatan	Jumlah Kelurahan	Jumlah Desa	Jumlah Dusun	Jumlah RW	Jumlah RT
1	Bantimurung	2	6	33	4	122
2	Bontoa	1	8	33	4	170
3	Camba	2	6	22	6	100
4	Cenrana	-	7	34	-	97
5	Lau	4	2	6	20	110
6	Mallawa	1	10	32	3	102
7	Mandai	2	4	16	14	147
8	Maros Baru	3	4	15	11	84
9	Marusu	-	7	24	-	116
10	Moncongloe	-	5	18	-	64
11	Simbang	-	6	29	-	72
12	Tanralili	1	7	31	2	81
13	Tompobulu	-	8	35	-	99
14	Turikale	7	-	-	35	123
<b>Jumlah</b>		<b>23</b>	<b>80</b>	<b>328</b>	<b>99</b>	<b>1.487</b>

Sumber : Dinas PMD kab. Maros, 2022

Dari jumlah 80 desa yang ada, baru 2 yang masuk kategori desa swasembada yaitu di kec. Cenrana dan di kec. Simbang. Sementara desa swakarya baru 4 desa yaitu di kec. Camba, Cenrana, Mandai dan Tanralili, selebihnya masih berstatus desa swadaya.

Tabel 81.

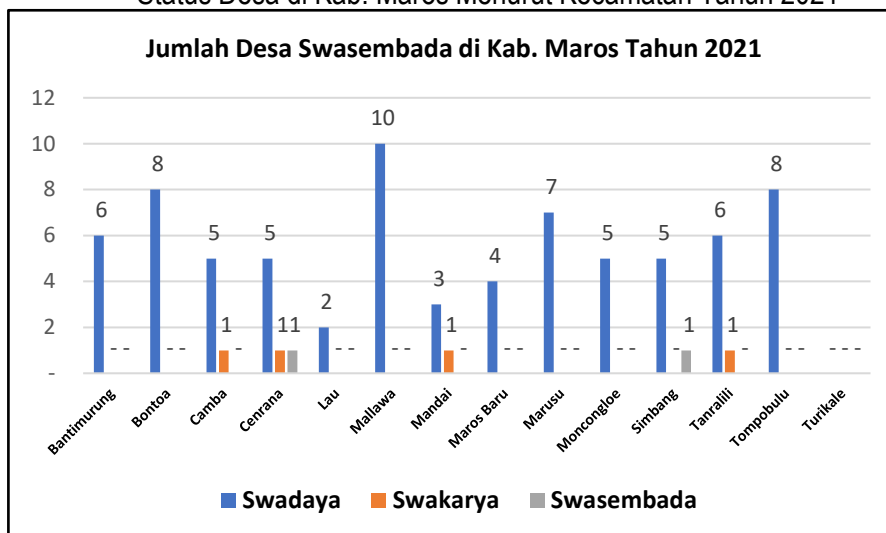
Status Desa di Kab. Maros Menurut Kecamatan Tahun 2021

No	Kecamatan	Status Desa		
		Swadaya	Swakarya	Swasembada
1	Bantimurung	6	-	-
2	Bontoa	8	-	-
3	Camba	5	1	-
4	Cenrana	5	1	1
5	Lau	2	-	-
6	Mallawa	10	-	-
7	Mandai	3	1	-
8	Maros Baru	4	-	-
9	Marusu	7	-	-
10	Moncongloe	5	-	-
11	Simbang	5	-	1
12	Tanralili	6	1	-
13	Tompobulu	8	-	-
14	Turikale	-	-	-
<b>Jumlah</b>		<b>74</b>	<b>4</b>	<b>2</b>

Sumber : Dinas PMD kab. Maros, 2022



Diagram 66  
Status Desa di Kab. Maros Menurut Kecamatan Tahun 2021



Dinas Pemberdayaan Masyarakat dan Desa, pada tahun 2021 mencatat ada sekitar 2.127 lembaga kemasyarakatan yang berdiri dan melaksanakan kegiatan di seluruh kecamatan di kab. Maros. PKK merupakan lembaga yang terbanyak karena dibentuk disetiap kecamatan, setiap desa dan kelurahan termasuk Dasawisma yaitu sebesar 74%, disusul Pos Yandu sebesar 20%, Karang Taruna sebesar 5% dan LPM sebesar 1% dari jumlah keseluruhan lembaga kemasyarakatan.

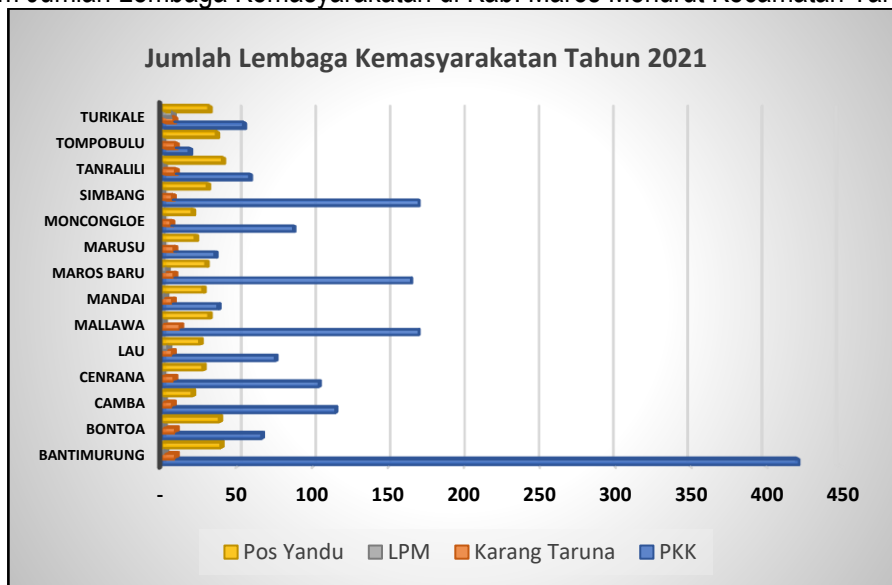
Tabel 82.  
Jumlah Lembaga Kemasyarakatan di Kab. Maros Menurut Kecamatan Tahun 2021

No	Kecamatan	PKK	Karang Taruna	LPM	Pos Yandu	Jumlah
1	Bantimurung	422	9	2	39	472
2	Bontoa	66	9	1	38	114
3	Camba	115	7	1	20	143
4	Cenrana	104	8	-	27	139
5	Lau	75	7	4	25	111
6	Mallawa	170	12	1	31	214
7	Mandai	37	7	2	27	73
8	Maros Baru	165	8	3	29	205
9	Marusu	35	8	-	22	65
10	Moncongloe	87	6	-	20	113
11	Simbang	170	7	-	30	207
12	Tanralili	58	9	1	40	108
13	Tompobulu	18	9	-	36	63
14	Turikale	54	8	7	31	100
	<b>Jumlah</b>	<b>1.576</b>	<b>114</b>	<b>22</b>	<b>415</b>	<b>2.127</b>

Sumber : Dinas PMD kab. Maros, 2022

Gambar 67.

Diagram Jumlah Lembaga Kemasyarakatan di Kab. Maros Menurut Kecamatan Tahun 2021



Badan Usaha Milik Desa (Bumdes) di kab. Maros sudah ada di setiap desa. Masing-masing Bumdes sudah memiliki di atas 10 unit usaha kecuali Moncongloe yang baru 8 unit usaha.

Tabel 83.

Jumlah BUMDES di Kab. Maros Menurut Kecamatan Tahun 2021

No	Kecamatan	Jumlah Bumdes	Jumlah Unit Usaha	Jumlah Pengurus	Jumlah Anggota
1	Camba	6	13	18	31
2	Cenrana	7	15	18	33
3	Mallawa	10	17	27	44
4	Maros Baru	4	19	12	31
5	Marusu	7	18	21	39
6	Moncongloe	5	8	18	26
7	Simbang	6	17	18	35
8	Tanralili	7	15	21	26
9	Tompobulu	8	12	38	26
10	Turikale	-	-	-	-
11	Bontoa	8	23	24	47
12	Lau	2	12	6	18
13	Mandai	4	12	12	25
14	Bantimurung	6	18	18	36
<b>Jumlah</b>		<b>80</b>	<b>199</b>	<b>251</b>	<b>417</b>

Sumber : Dinas PMD kab. Maros, 2022

Dana Desa di kab. Maros sampai akhir tahun 2021 sebesar Rp. 156.422.605.700,- Dana desa terbanyak terdapat di kec. Mallawa sebesar 18.193.655.100,- dan yang terkecil di kec. Lau sebesar Rp. 3.575.450.084,-

Tabel 84.  
Jumlah Dana Desa di Kab. Maros Menurut Kecamatan Tahun 2021

No	Kecamatan	Pagu Anggaran (Rp.)		
		ADD	DD	Jumlah
1	Mandai	3.653.466.400	4.182.570.000	7.836.036.400
2	Moncongloe	4.198.183.520	4.741.313.000	8.939.496.520
3	Maros Baru	3.285.103.000	4.148.038.000	7.433.141.000
4	Lau	1.602.182.084	1.973.268.000	3.575.450.084
5	Marusu	6.028.272.200	6.886.955.000	12.915.227.200
6	Bontoa	6.409.218.246	9.048.424.000	15.457.642.246
7	Bantimurung	5.187.189.800	6.602.583.000	11.789.772.800
8	Simbang	5.553.037.000	7.671.447.000	13.224.484.000
9	Tanralili	6.304.718.000	7.982.805.000	14.287.523.000
10	Tompobulu	6.340.761.224	10.862.427.000	17.203.188.224
11	Cenrana	6.328.004.800	7.889.757.000	14.217.761.800
12	Camba	4.878.032.326	6.471.195.000	11.349.227.326
13	Mallawa	8.144.084.100	10.049.571.000	18.193.655.100
<b>Jumlah</b>		<b>67.912.252.700</b>	<b>88.510.353.000</b>	<b>156.422.605.700</b>

Sumber : Dinas PMD kab. Maros, 2022

#### 4.2.7 Pengendalian Penduduk dan Keluarga Berencana

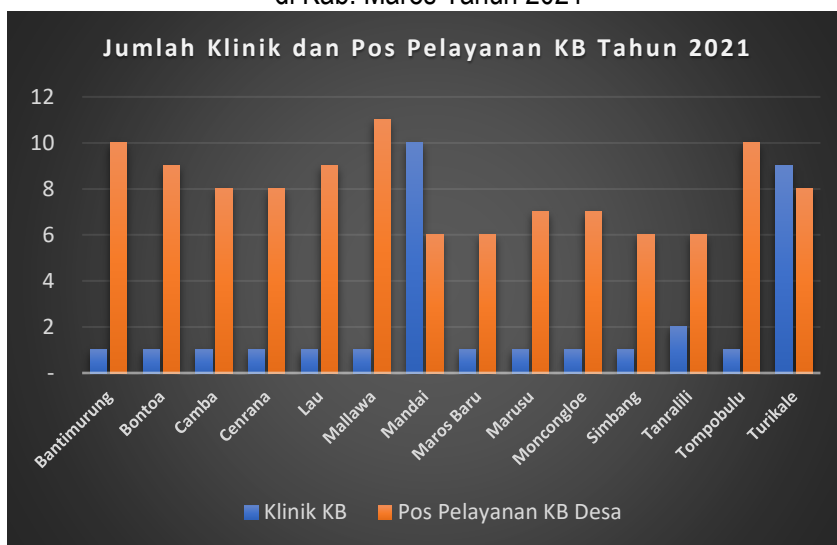
Untuk menunjang keberhasilan program Keluarga Berencana, maka sangat vital untuk menyediakan sarana dan prasarana. Sarana yang telah disiapkan oleh kabupaten berupa klinik KB dan pos pelayanan KB, yang tersebar merata di seluruh kecamatan di kab. Maros.

Tabel 85.  
Jumlah Klinik KB dan Pos Pelayanan KB Desa Menurut Kecamatan di Kab. Maros Tahun 2021

No	Kecamatan	Klinik KB	Pos Pelayanan KB Desa
1	Bantimurung	1	10
2	Bontoa	1	9
3	Camba	1	8
4	Cenrana	1	8
5	Lau	1	9
6	Mallawa	1	11
7	Mandai	10	6
8	Maros Baru	1	6
9	Marusu	1	7
10	Moncongloe	1	7
11	Simbang	1	6
12	Tanralili	2	6
13	Tompobulu	1	10
14	Turikale	9	8
<b>Jumlah</b>		<b>32</b>	<b>111</b>

Sumber : Dinas P3AP2KB kab. Maros, 2022

Gambar 68.  
Disgram Jumlah Klinik KB dan Pos Pelayanan KB Desa Menurut Kecamatan di Kab. Maros Tahun 2021



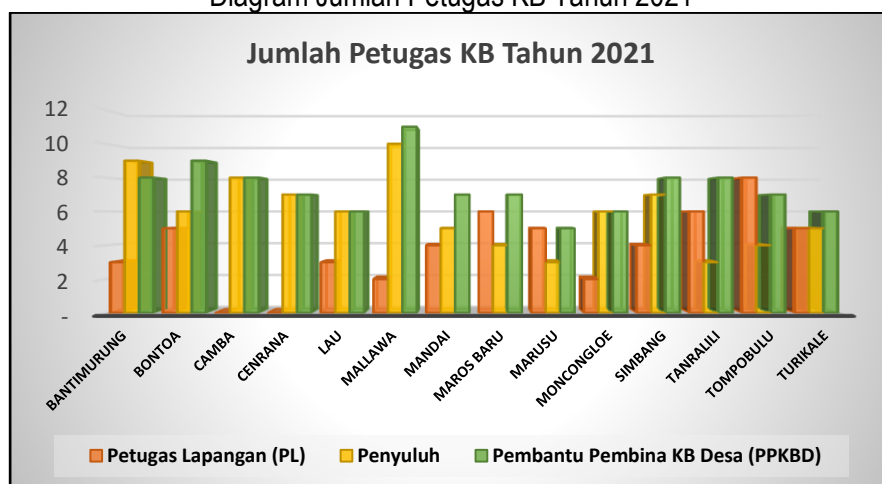
Selain penyediaan sarana, peran petugas KB sangat penting. Petugas KB terdiri dari Petugas Lapangan (PL), Penyuluh dan Pembantu Pembina KB Desa (PPKBD). Jumlah keseluruhan petugas sebanyak 239 orang dan baru 64% yang sudah mendapat pelatihan (153 orang).

Tabel 86.  
Jumlah Petugas KB di Kab. Maros Menurut Kecamatan tahun 2021

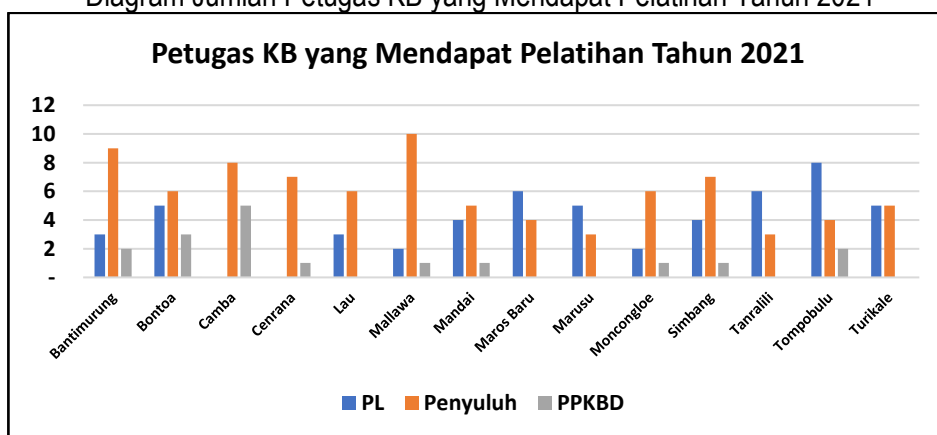
No	Kecamatan	JUMLAH PETUGAS KB				MENGIKUTI PELATIHAN			
		PL	Penyuluh	PPKBD	Jumlah Petugas	PL	Penyuluh	PPKBD	Jumlah
1	Bantimurung	3	9	8	20	3	9	2	14
2	Bontoa	5	6	9	20	5	6	3	14
3	Camba	-	8	8	16	-	8	5	13
4	Cenrana	-	7	7	14	-	7	1	8
5	Lau	3	6	6	15	3	6	-	9
6	Mallawa	2	10	11	23	2	10	1	13
7	Mandai	4	5	7	16	4	5	1	10
8	Maros Baru	6	4	7	17	6	4	-	10
9	Marusu	5	3	5	13	5	3	-	8
10	Moncongloe	2	6	6	14	2	6	1	9
11	Simbang	4	7	8	19	4	7	1	12
12	Tanrallii	6	3	8	17	6	3	-	9
13	Tompobulu	8	4	7	19	8	4	2	14
14	Turikale	5	5	6	16	5	5	-	10
<b>Jumlah</b>		<b>53</b>	<b>83</b>	<b>103</b>	<b>239</b>	<b>53</b>	<b>83</b>	<b>17</b>	<b>153</b>

Sumber : Dinas P3AP2KB kab. Maros, 2022

Gambar 69.  
Diagram Jumlah Petugas KB Tahun 2021



Gambar 70.  
Diagram Jumlah Petugas KB yang Mendapat Pelatihan Tahun 2021



Pasangan Usia Subur (PUS) di kab. Maros tercatat sebanyak 62.208 orang dan terbanyak di kec. Turikale yaitu 8.155 orang. Jumlah peserta KB aktif yang menggunakan IUD, MOW, MOP, kondom, implan, suntikan dan pil sebanyak 44.889. Jumlah tersebut sekitar 70% dari jumlah PUS. Penggunaan alat kontrasepsi didominasi oleh suntikan sebanyak 49,12%, pil sebanyak 24,9%, implan sebanyak 15,66% dan IUD sebanyak 5,69%.

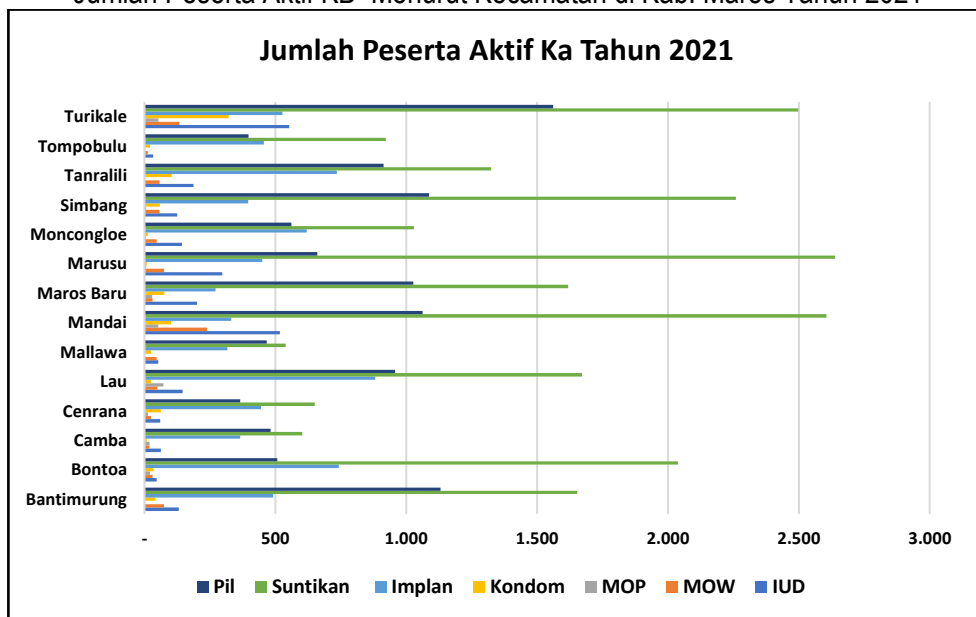
Tabel 87.  
Jumlah Pasangan Usia Subur (PUS) dan Peserta Aktif KB  
Menurut Kecamatan di Kab. Maros Tahun 2021

No	Kecamatan	Jumlah PUS (org)	Peserta KB Aktif (org)							Jumlah
			IUD	MOW	MOP	Kondom	Implan	Suntikan	Pil	
1	Bantimurung	5.187	131	74	3	42	492	1.653	1.131	3.526
2	Bontoa	5.083	46	30	21	34	742	2.038	508	3.419

3	Camba	2.169	62	18	19	8	365	603	482	1.557
4	Cenrana	2.388	60	24	13	62	445	651	366	1.621
5	Lau	4.952	145	49	72	25	881	1.672	957	3.801
6	Mallawa	2.064	53	46	2	25	317	539	467	1.449
7	Mandai	6.950	517	239	52	102	331	2.605	1.062	4.908
8	Maros Baru	4.736	201	30	29	76	271	1.619	1.027	3.253
9	Marusu	5.811	297	74	6	9	450	2.639	660	4.135
10	Moncongloe	3.698	143	47	5	12	620	1.029	561	2.417
11	Simbang	5.147	125	58	6	59	396	2.259	1.087	3.990
12	Tanralili	5.095	187	57	3	104	735	1.324	913	3.323
13	Tompobulu	2.773	33	12	2	21	456	922	397	1.843
14	Turikale	8.155	553	133	53	322	527	2.498	1.561	5.647
<b>Jumlah</b>		<b>64.208</b>	<b>2.553</b>	<b>891</b>	<b>286</b>	<b>901</b>	<b>7.028</b>	<b>22.051</b>	<b>11.179</b>	<b>44.889</b>

Sumber : Dinas P3AP2KB kab. Maros, 2022

Gambar 71.  
Jumlah Peserta Aktif KB Menurut Kecamatan di Kab. Maros Tahun 2021



## 4.2.8 Perhubungan

### A. Sarana dan Prasarana Perhubungan

Sarana dan prasarana perhubungan yang ada di kabupaten Maros pada tahun 2021 tercatat sebanyak 24 item dengan jumlah sarana/prasarana sebanyak 1.734, di mana 91% masih dalam kondisi baik dan hanya 9% yang rusak berat.

Tabel 88.  
Jumlah Sarana dan Prasarana Perhubungan di Kabupaten Maros Tahun 2021

No	Jenis Sarana dan Prasarana	Jumlah	Kondisi			
			Baik	Rusak Ringan	Rusak Sedang	Rusak Berat
1	Terminal Bis/Angkot	1	1	-	-	-
3	Pangkalan Ojek	33	33	-	-	-
5	Truk Umum	230	200	-	-	30
6	Pete-pete	125	80	-	-	45
7	Ojek	462	448	-	-	14
8	Bendi/Delman	16	10	-	-	6
9	Becak	52	50	-	-	2
11	Tambatan Perahu	48	25	-	-	23
13	Pelabuhan Kapal Barang	1	1	-	-	-
14	Perahu Motor	642	642	-	-	-
15	Perahu Tanpa Motor	100	65	-	-	35
16	Kapal Antar Pulau	20	18	-	-	2
20	Bandara Internasional	1	1	-	-	-
23	Helipad	2	2	-	-	-
24	Lapangan terbang AU	1	1	-	-	-
<b>Jumlah Total</b>		<b>1.734</b>	<b>1.577</b>	<b>-</b>	<b>-</b>	<b>157</b>

Sumber : Dinas PUTR-PP Kab. Maros, 2022

Pembangunan sarana dan prasarana lalu lintas yang menjadi kewenangan kabupaten meliputi rambu lalu lintas, traffic light, zebra cross, halte bus, barrier road dan cermin tikungan. Pemasangan rambu lalu lintas sudah tersebar hampir merata di setiap kecamatan.

Tabel 89.  
Jumlah Sarana dan Prasarana Lalu Lintas Menurut Kecamatan di Kab. Maros Tahun 2021

No	Kecamatan	Jenis Sarana dan Prasarana Lalu Lintas					
		Rambu Lalu lintas	Traffic Light	Zebra Cross	Halte Bus	Barrier Road	Cermin Tikungan
1	Bontoa	33	-	-	-	-	-
2	Camba	35	-	-	-	-	-
3	Cenrana	46	-	-	-	-	6
4	Lau	60	-	3	-	-	-
5	Mallawa	16	-	-	-	-	-
6	Mandai	87	1	3	3	-	-
7	Maros Baru	59	-	-	2	-	-
8	Marusu	61	-	-	2	-	-
9	Moncongloe	54	-	-	-	-	-
10	Simbang	97	-	-	-	-	-
11	Tanrallili	54	-	-	2	-	-
12	Tompobulu	11	-	-	-	-	-
13	Turikale	143	3	6	1	-	3
14	Bantimurung	82	-	3	2	-	-
<b>Jumlah</b>		<b>838</b>	<b>4</b>	<b>15</b>	<b>12</b>	<b>0</b>	<b>9</b>

Sumber : Dinas PUTR-PP kab. Maros, 2022

## B. Perizinan

Lalu lintas angkutan umum di kabupaten Maros yang bisa terdata tahun 2021 sejumlah 1.983 kendaraan, yang memiliki izin hanya sekitar 44% dan 56% tidak berizin. Kendaraan yang tidak berizin terbesar adalah perahu, yang rata-rata dimiliki oleh nelayan perorangan dan ojek motor.

Tabel 90.

Perizinan Angkutan Umum di Kab. Maros Tahun 2021

No	Jenis Angkutan	Berizin	Tidak Berizin	Ket.
1	Bus	5	-	
2	Angkot/Pete-pete	125	-	
3	Taxi	40	-	Taxi Bandara
4	Taxi/Mobil Online	-	-	
5	Ojek	-	462	
6	Ojek Online	-	-	tidak terdata
7	Becak	-	52	
8	Perahu	42	600	
9	Pick up/Bak Terbuka	400	-	
10	Mobil Box	27	-	
11	Truk	230	-	
<b>Jumlah</b>		<b>869</b>	<b>1.114</b>	

Sumber : Dinas PUTR-PP Kab. Maros, 2022

Gambar 72.

Diagram Perizinan Angkutan Umum di Kab. Maros Tahun 2021





### C. Jumlah Kendaraan

Jumlah kendaraan bermotor di kab. Maros pada tahun 2021 yang tercatat di kantor Samsat Maros adalah 177.128 kendaraan, terdiri dari mobil angkutan umum 0,78%, mobil 12,01%, truck 1,43% dan motor 85,77%. Kendaraan tersebut tersebar di seluruh kecamatan, yang terbanyak di kec. Turikale dan Mandai.

Tabel 91.  
Jumlah Kendaraan Bermotor di Kab. Maros Menurut Kecamatan Tahun 2021

No.	Kecamatan	Jenis Kendaraan				Jumlah	Keterangan
		Mobil Angkutan Umum	Mobil/Roda 4	Truk	Sepeda Motor		
1	Mandai	238	4.678	419	27.362	32.697	
2	Moncongloe	9	1.092	118	8.399	9.618	
3	Maros Baru	48	877	74	9.400	10.399	
4	Marusu	243	1.954	215	13.569	15.981	
5	Turikale	351	5.835	611	27.233	34.030	
6	Lau	46	1.077	88	9.592	10.803	
7	Bontoa	42	560	59	7.991	8.652	
8	Bantimurung	162	1.420	388	11.842	13.812	
9	simbang	63	951	128	8.508	9.650	
10	Tanrallii	38	1.280	175	13.267	14.760	
11	Tompobulu	18	370	63	3.573	4.024	
12	Camba	53	455	69	3.160	3.737	
13	Canrana	34	304	58	2.667	3.063	
14	Mallawa	24	325	57	2.084	2.490	
15	Tidak diketahui lokasinya	18	100	12	3.282	3.412	data kendaraan tidak lengkap
<b>Jumlah Total</b>		<b>1.387</b>	<b>21.278</b>	<b>2.534</b>	<b>151.929</b>	<b>177.128</b>	

Sumber : Kantor Samsat Maros, 2022

Sepeda motor yang tercatat di kab. Maros sebanyak 152.240 unit. Jika penduduk kab. Maros berjumlah 396.924 jiwa berarti penduduk yang memiliki motor sudah 38,4% dan yang memiliki mobil minibus sebanyak 4% atau 15.754 unit.

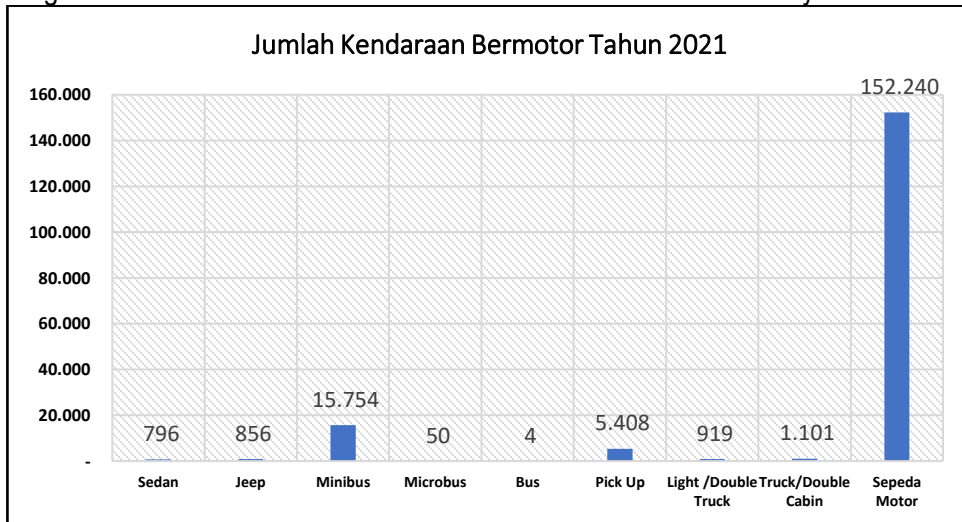
Tabel 92.  
Jumlah Kendaraan Bermotor di Kab. Maros Menurut Jenisnya Tahun 2021

No.	Jenis Kendaraan	Jumlah
1	Sedan	796
2	Jeep	856
3	Minibus	15.754
4	Microbus	50
5	Bus	4
6	Pick Up	5.408
7	Light Truck/Double Truck	919
8	Truck/Double Cabin	1.101
9	Alat Besar/Berat	-
10	Sepeda Motor	152.240
<b>Jumlah Total</b>		<b>177.128</b>

Sumber : Kantor Samsat Maros, 2022

Gambar 73.

Diagram Jumlah Kendaraan Bermotor di Kab. Maros Menurut Jenisnya Tahun 2021



#### 4.2.9 Komunikasi dan Informatika

Dinas Komunikasi, Informatika, Statistik dan Persandian Kab. Maros, pada tahun 2021 yang terkait dengan bidang humas telah melakukan peliputan dan publikasi sebanyak 1.115 kegiatan. Peliputan dan publikasi meliputi kegiatan OPD lingkup kab. Maros, kegiatan Bupati dan Wakil Bupati dan acara-acara lain yang terkait dengan pemerintahan dan kemasyarakatan.

Tabel 93.

Data Peliputan Berita dan Publikasi di Kab. Maros Tahun 2021

No	Bulan	Jenis		Jumlah
		Peliputan	Publikasi	
1	Januari	9	34	43
2	Februari	19	42	61
3	Maret	36	64	100
4	April	32	55	87
5	Mei	20	42	62
6	Juni	33	41	74
7	Juli	27	64	91
8	Agustus	29	67	96
9	September	45	67	112
10	Oktober	46	67	113
11	November	44	62	106
12	Desember	55	115	170
<b>Jumlah</b>		<b>395</b>	<b>720</b>	<b>1.115</b>

Sumber : Dinas Kominfo SP Kab. Maros, 2022

Menara telekomunikasi yang telah dibangun oleh provider telah tersebar di semua kecamatan, di dominasi di wilayah perkotaan seperti kec. Turikale, Mandai, Bantimurung, Tanralili dan Lau. Masih minimnya menara telekomunikasi pada kecamatan yang jauh dari pusat kota, yang wilayahnya cukup luas maka akses terhadap internet juga masih minim.

Tabel 94.  
Jumlah Menara Telekomunikasi di Kab. Maros Menurut Kecamatan Tahun 2021

No	Kecamatan	Jumlah Menara Telekomunikasi
1	Bantimurung	16
2	Bontoa	5
3	Camba	6
4	Cenrana	8
5	Lau	13
6	Mallawa	6
7	Mandai	22
8	Maros Baru	8
9	Marusu	9
10	Moncongloe	7
11	Simbang	7
12	Tanralili	14
13	Tompobulu	4
14	Turikale	30
<b>Jumlah</b>		<b>155</b>

Sumber : Dinas PMPTSPK Kab. Maros, 2022

Dinas Kominfo kab. Maros, mencatat bahwa sampai dengan akhir tahun 2021 masih ada sekitar 118 aplikasi yang masih aktif dan bisa dipergunakan oleh Perangkat Daerah lingkup Pemerintah Kab. Maros, baik secara online maupun offline. Aplikasi tersebut ada yang bersifat lokal, tingkat provinsi maupun dari kementerian.

Tabel 95.  
Aplikasi Aktif Pemerintah Kab. Maros Tahun 2021

No	Nama Aplikasi	Sifat (Online/Offline)	Alamat Domain	Pemanfaatan	Pengelola
1	APLIKASI e-TPP (Tambahan Penghasilan Pegawai)	Online	<a href="http://182.23.82.139/aktivitas/">http://182.23.82.139/aktivitas/</a>	LAYANAN PERHITUNGAN KINERJA	BKPSDM
2	APLIKASI e-REALISASI ANGGARAN APBD	Online	<a href="https://10.10.11.4/bpkd">https://10.10.11.4/bpkd</a>	LAYANAN REALISASI	BPKPD
3	APLIKASI SIMJAB (Sistem Informasi Jabatan)	On line	<a href="http://182.23.82.141/evjab/">http://182.23.82.141/evjab/</a>	LAYANAN INFORMASI JABATAN	BAG. ORGANISASI SETDA
4	APLIKASI BEBAS TEMUAN	On Line	<a href="http://182.23.82.141/etemuan">http://182.23.82.141/etemuan</a>	LAYANAN BEBAS TEMUAN	INSPEKTORAT
5	APLIKASI SISDASS (Sistem Informasi Data & Statistik Sektoral)	Off Line	<a href="http://182.23.82.141/sisdass/">http://182.23.82.141/sisdass/</a>	LAYANAN DATA	DINAS KOMINFO
6	WEBSITE MAROSKAB	On line	<a href="http://maroskab.go.id">http://maroskab.go.id</a>	INFORMASI PEMERINTAHAN DAERAH	DINAS KOMINFO
7	APLIKASI SMART BPHTB	Off Line		BPKPD	BPKPD
8	APLIKASI JDIH (Jaringan Dokumentasi dan Informasi Hukum)	On Line	<a href="http://182.23.82.141/jdih/">http://182.23.82.141/jdih/</a>	LAYANAN INFORMASI HUKUM	BAG. HUKUM SETDA
9	APLIKASI e-SAKIP (Sistem Akuntabilitas Kinerja Instansi Pemerintah)	On Line	<a href="http://182.23.82.141/esakip/">http://182.23.82.141/esakip/</a>	LAYANAN INFORMASI AKUNTABILITAS DAERAH	BAG. ORGANISASI SETDA
10	APLIKASI JADPIM (Jadwal Pimpinan)	On line	<a href="http://182.23.82.141/jadpim/">http://182.23.82.141/jadpim/</a>	INFORMASI JADWAL PIMPINAN	BAG. PROTOKOLER SETDA
11	APLIKASI UMKM (Usaha Mikro, Kecil dan Menengah)	On Line	<a href="https://umkm.maroskab.go.id/">https://umkm.maroskab.go.id/</a>	LAYANAN UMKM	LAYANAN UMKM

No	Nama Aplikasi	Sifat (Online/Offline)	Alamat Domain	Pemanfaatan	Pengelola
12	APLIKASI PPID (Pejabat Pengelola Informasi dan Dokumentasi)	On line	http://ppid.maroskab.go.id/	LAYANAN PERMINTAAN INFORMASI	DINAS KOMINFO
13	APLIKASI KSWP (Konfirmasi Status Wajib Pajak)	On Line	https://10.110.11.4/kswp	LAYANAN ANGGARAN DAERAH	BPKPD
14	APLIKASI SIGA (Sistem Informasi Gender & Anak)	On Line	http://182.23.82.141/siga/	LAYANAN INFORMASI GENDER & ANAK	DP3A
15	APLIKASI e-ARSIP	On Line	http://182.23.82.139/arsip	LAYANAN ARSIP	DINAS PERPUSTAKAAN & KEARSIPAN
16	APLIKASI SIMPAD (Sistem Informasi Pendapatan Daerah)	On Line	http://182.23.82.141/simpad/	LAYANAN INFORMASI PENDAPATAN DAERAH	BPKPD
17	APLIKASI LAYANAN EMAIL (Webmail)	On Line	https://maroskab.go.id:2096/	LAYANAN EMAIL	DINAS KOMINFO
18	APLIKASI e-LAPOR	On Line	https://www.lapor.go.id/	LAYANAN LAPOR MASYARAKAT	DINAS KOMINFO
19	APLIKASI SIMAYA (Sistem Administrasi Perkantoran Maya)	On Line	https://simaya.maroskab.go.id/	LAYANAN ADMINISTRASI	DINAS KOMINFO
20	APLIKASI LPSE	On Line	http://lpse.maroskab.go.id/eproc4/	INFORMASI LPSE	BLP
21	APLIKASI MONITORING BBJ (Unit Layanan Pengadaan Barang & Jasa)	On Line	http://182.23.82.141/monitor/ulp3/	INFORMASI PENGADAAN BARANG & JASA	BLP
22	APLIKASI SIMPEG (Sistem Informasi Kepegawaian)	On Line	http://182.23.82.141/simpeg/	LAYANAN INFORMASI KEPEGAWAIAN	BKPSDM
23	APLIKASI SISTEM PERIJINAN SATU PINTU	On Line	http://dpmtsp.maroskab.go.id	LAYANAN PERIZINAN	DINAS PMPTSP
24	APLIKASI SISMIOP	Off Line	Localhost	BPKPD	BPKPD
25	APLIKASI SIPKD ( Sistem Informasi Pengelolaan Keuangan Daerah)	On Line	APLIKASI SIPKD ( Sistem Informasi Pengelolaan Keuangan Daerah)	APLIKASI SIPKD ( Sistem Informasi Pengelolaan Keuangan Daerah)	BPKPD
26	APLIKASI SIPD PEMBANGUNAN (Sistem Informasi Pemerintah Daerah)	On Line	http://sipd.kemendagri.go.id	LAYANAN PEMBANGUNAN DAERAH	BAPPEDA
27	APLIKASI SIPD PEMBANGUNAN (Sistem Informasi Pemerintah Daerah)	On Line	http://sipd.kemendagri.go.id	LAYANAN PEMBANGUNAN DAERAH	BAPPEDA
28	SIMPONI-PPA (Sistem Informasi Online Perlindungan Perempuan dan Anak)	On Line	kekerasan.kemennpppa.go.id	Informasi layanan penanganan korban kekerasan perempuan dan anak ditingkat nasional, provinsi dan kab/kota.	DP3A
29	SIGA (Sistem Informasi Gender dan Anak)	On Line	182.23.82/siga	Data/kegiatan terpilah kecenderungan kasus kekerasan pada anak, perempuan dan keluarga	DP3A
30	STATISTIK RUTIN / SIDUGA (Sistem Informasi Kependudukan dan Keluarga)	On Line	http://aplikasi.bkkbn.go.id/sr	Aplikasi penyedia informasi Pencapaian Program Kependudukan dan Keluarga Berencana Nasional (pencatatan dan pelaporan pelayanan kontrasepsi dan pengendalian lapangan)	DPP & KB
31	PENDATAAN KELUARGA (PK) 2015	On Line	http://pk.bkkbn.go.id	Aplikasi Pendataan Keluarga (PK) 2015 adalah Aplikasi yang di pakai PKB/PLKB dalam mengentry hasil Pendataan Keluarga Tahun 2015 secara On Line	DPP & KB
32	SIGA (Sistem Informasi Keluarga)	On Line	http://siga.bkkbn.go.id	Aplikasi yang di pakai seluruh PKB/PLKB dalam mengentry/Input Data Potensi setiap Tahun.	DPP & KB
33	MIM TOOL WEB	On Line	http://sirika.bkkbn.go.id	Aplikasi untuk mengetahui kondisi alat dan obat kontrasepsi di Faskes, di gudang alkon Kabupaten	DPP & KB
34	MIM TOOL WEB	On Line	http://sirika.bkkbn.go.id	Aplikasi untuk mengetahui kondisi alat dan obat kontrasepsi di Faskes, di gudang alkon Kabupaten	DPP & KB
35	STOKKU	On Line	Diunduh di Playstore	Aplikasi untuk membuat Surat Perintah Mengeluarkan Barang (SPMB), membuat surat jalan dan Surat Bukti Barang Keluar (SBBK)	DPP & KB
36	Pelaporan DAK BKKBN	On Line	https://morena.bkkbn.go.id/	Aplikasi untuk menginput perencanaan DAK, realisasi DAK dan Data Basis DAK Fisik	DPP & KB
37	APLIKASI SIAK	On Line	siak.depdagri.go.id:8080/SIAK/ap p	Pengolahan dokumen pendaftaran penduduk dan pencatatan sipil	DISDUKCAPIL
38	e-PKH	On Line	http://epkh.kemensos.go.id	Sistem Informasi PKH	DINSOS
39	SIKS-NG	On Line	http://epkh.kemensos.go.id	Sistem Informasi Kesejahteraan Sosial	DINSOS
40	SIKSDROID	On Line	http://siksroid.kemensos.go.id	Sistem Informasi Kesejahteraan Sosial Berbasis android untuk verbal DTKS	DINSOS
41	Dapodik (Data Pokok Pendidikan)	On Line	https://datadik.kemdikbud.go.id/a cc/login https://dapo.kemdikbud.go.id/	Aplikasi Pengelolaan Data Pendidikan dikembangkan dengan semangat Satu Nusa, Satu Bangsa, Satu Bahasa, Satu Data.	DIKNAS
42	√ Verval Peserta Didik	On Line	http://vervalpd.data.kemdikbud.go .id/	Layanan kebutuhan verval dengan menggunakan akun yang terdaftar pada jaringan pengelolaan data pendidikan.	DIKNAS
43	√ Verval PTK	On Line	http://vervalptk.data.kemdikbud.g o.id/	Layanan kebutuhan verval dengan menggunakan akun yang terdaftar pada jaringan pengelolaan data pendidikan.	DIKNAS
44	√ Verval PTK	On Line	http://vervalptk.data.kemdikbud.g o.id/	Layanan kebutuhan verval dengan menggunakan akun yang terdaftar pada jaringan pengelolaan data pendidikan.	DIKNAS

No	Nama Aplikasi	Sifat (Online/Offline)	Alamat Domain	Pemanfaatan	Pengelola
45	√ Verval Yayasan	On Line	<a href="http://vervalyayasan.data.kemdikbud.go.id/">http://vervalyayasan.data.kemdikbud.go.id/</a>	Layanan kebutuhan verval dengan menggunakan akun yang terdaftar pada jaringan pengelolaan data pendidikan.	DIKNAS
46	√ VervalTambahPTK	On Line	<a href="http://vervalptk.data.kemdikbud.go.id/tambahptk">http://vervalptk.data.kemdikbud.go.id/tambahptk</a>	Layanan kebutuhan verval dengan menggunakan akun yang terdaftar pada jaringan pengelolaan data pendidikan.	DIKNAS
47	√ VervalSP	On Line	<a href="http://vervalsp.data.kemdikbud.go.id/verval/">http://vervalsp.data.kemdikbud.go.id/verval/</a>	Layanan kebutuhan verval dengan menggunakan akun yang terdaftar pada jaringan pengelolaan data pendidikan.	DIKNAS
48	√ Verval Ponsel	On Line	<a href="https://vervalponsel.data.kemdikbud.go.id/">https://vervalponsel.data.kemdikbud.go.id/</a>	Layanan kebutuhan verval dengan menggunakan akun yang terdaftar pada jaringan pengelolaan data pendidikan.	DIKNAS
49	√ Verval Kesiapan Belajar	On Line	<a href="https://sekolah.data.kemdikbud.go.id/kesiapanbelajar/verval/kesiapan-belajar/">https://sekolah.data.kemdikbud.go.id/kesiapanbelajar/verval/kesiapan-belajar/</a>	Layanan kebutuhan verval dengan menggunakan akun yang terdaftar pada jaringan pengelolaan data pendidikan.	DIKNAS
50	√ Verval TIK	On Line	<a href="https://vervaltik.data.kemdikbud.go.id/">https://vervaltik.data.kemdikbud.go.id/</a>	<a href="https://vervaltik.data.kemdikbud.go.id/">https://vervaltik.data.kemdikbud.go.id/</a>	DIKNAS
51	OMSPAN DANA DESA	On Line	<a href="http://spanit.kemenkeu.go.id">Spanit.kemenkeu.go.id</a>	Laporan Dana Desa	PMD
52	KONSOLIDASI KEUANGAN DESA	On Line	<a href="http://konsolidasi.apbdesa.kemendagri.go.id">Konsolidasi.apbdesa.kemendagri.go.id</a>	Konsolidasi Laporan APBdesa	PMD
53	SIPADES	On Line	<a href="http://sipades-binapemdes.kemendagri.go.id">Sipades-binapemdes.kemendagri.go.id</a>	Laporan Asset Desa	PMD
54	PRODESKEL	On Line	<a href="http://www.prodeskel.binapemdes.kemendagri.go.id">www.prodeskel.binapemdes.kemendagri.go.id</a>	Sistem Informasi Desa dan Kelurahan	PMD
55	EPDESKEL	On Line	<a href="http://epdeskel.kemendagri.go.id">Epdskel.kemendagri.go.id</a>	Evaluasi Perkembangan Desa	PMD
56	Potensi Perikanan	On Line	<a href="http://potensiperikananmaros.go.id">potensiperikananmaros.go.id</a>	menyajikan informasi database potensi perikanan	PERIKANAN
57	Sistem Informasi Online Layanan Administrasi (SIOLA)	On Line	<a href="https://ola.kemendagri.go.id">https://ola.kemendagri.go.id</a>	Pendaftaran Organisasi Masyarakat	KESBANGPOL
58	Karirhub	On Line	<a href="https://karirhub.kemnaker.go.id">https://karirhub.kemnaker.go.id</a>	Kartu AK.1	DISNAKER
59	SIMPEL	On Line	<a href="https://dpmpstpmaroskab.go.id">https://dpmpstpmaroskab.go.id</a>	Layanan Perizinan	DPMPTSP
60	Sistem informasi Pemuda dan Olahraga (SIPOR)	On Line	<a href="http://sipor.sulseprov.go.id">sipor.sulseprov.go.id</a>	Sistem Aplikasi instrumen data kepemudaan.	DISPORA
61	E-mon DAK Online www.	On Line	<a href="http://www.siundah.perumahan.pu.go.id">www.siundah.perumahan.pu.go.id</a>	pelaporan penggunaan dana dan proses kegiatan tahapan penerimaan bantuan	PUPR
62	sim DAK www.	On Line	<a href="http://www.emondak.pu.go.id">www.emondak.pu.go.id</a>	pelaporan realisasi kegiatan (dana dan fisik lapangan)	PUPR
63	E-RTLH	On Line	<a href="http://datarht.perumahan.pu.go.id">http://datarht.perumahan.pu.go.id</a>	pendataan rumah tidak layak huni pada setiap kecamatan dan kelurahan	PUPR
64	SIBARU (sistem Informasi Bantuan Perumahan)	On Line	<a href="http://sibaru.perumahan.go.id">sibaru.perumahan.go.id</a>	Aplikasi untuk mengelola usulan bantuan perumahan, pembangunan hingga pemanfaatan	DINAS PERUMAHAN
65	E Tiketing	On Line	Pemkab Maros	Cetak Karcis KWA Bantimurung	DISBUDPAR
66	OMSPAN	On Line	<a href="http://spanit.kemenkeu.go.id">http://spanit.kemenkeu.go.id</a>	Laporan Realisasi Dak Fisik	DISBUDPAR
67	PENDAKI	On Line	<a href="http://bit.ly/PENDAKI-Pelaporan">http://bit.ly/PENDAKI-Pelaporan</a>	Laporan Realisasi Dak Fisik dan Non Fisik	DISBUDPAR
68	KRISNA	On Line	<a href="http://www.djpk.kemenkeu.go.id">http://www.djpk.kemenkeu.go.id</a>	Laporan DAK Fisik dan berhubungan dengan BAPPEDA dan Bag. Pembangunan	DISBUDPAR
69	ALADIN	On Line	<a href="http://www.djpk.kemenkeu.go.id">http://www.djpk.kemenkeu.go.id</a>	Laporan realisasi Non Fisik	DISBUDPAR
70	SIPD	On Line	<a href="https://sipd.maros.go.id/siap/login">https://sipd.maros.go.id/siap/login</a>	Aplikasi untuk mendokumentasikan mengadministrasikan serta mengelola data membangun daerah	BAPPEDA
71	SISKURTANNAS	On Line	<a href="https://www.siskurtannas.lemhanas.go.id/">https://www.siskurtannas.lemhanas.go.id/</a>	Sistem pengukuran Ketahanan nasional	BAPPEDA
72	SEPAKAT	On Line	<a href="https://sepakat.bappenas.go.id/login.php">https://sepakat.bappenas.go.id/login.php</a>	Sistem perencanaan, penganggaran, pemantauan, evaluasi dan analisis kemiskinan terpadu	BAPPEDA
73	KRISNA	On Line	<a href="https://maroskab.krisna.system/">https://maroskab.krisna.system/</a>	Aplikasi untuk mengintegrasikan sistem dari tiga kementerian yakni kementerian PPN/Bappenas, Kementerian keuangan dan Kementerian PANRB	BAPPEDA
74	SIPPA (Sistem Informasi Perencanaan dan Penganggaran)	On Line	<a href="https://sippa.ciptakarya.pu.go.id/sipppa_online/#">https://sippa.ciptakarya.pu.go.id/sipppa_online/#</a>	Aplikasi yang terintegrasi dengan penganggaran di Bidang Cipta Karya	BAPPEDA
75	SIPKP	On Line	<a href="https://sipkp.ciptakarya.pu.go.id/rpjm/">https://sipkp.ciptakarya.pu.go.id/rpjm/</a>	Aplikasi yang mengintegrasikan penataan dan perencanaan sarana dan prasarana infrastruktur jangka menengah	BAPPEDA
76	AKSARA, Aplikasi perencanaan dan pemantauan rendah karbon Indonesia	On Line	<a href="https://pprk.bappenas.go.id/aksara/">https://pprk.bappenas.go.id/aksara/</a>	Aplikasi pemantauan pelaporan	BAPPEDA
77	Stunting	On Line	<a href="https://aksi.bangda.kemendagri.go.id/emonev/">https://aksi.bangda.kemendagri.go.id/emonev/</a>	Aplikasi konvergensi delapan aksi pencegahan dan penurunan stunting	BAPPEDA
78	SIM-HP	On Line	Aplikasi Manual	Aplikasi pengolahan data hasil pengawasan untuk diterapkan oleh APiP.	INSPEKTORAT
79	GRABTEMAN	On Line	<a href="http://grabteman.maroskab.go.id">http://grabteman.maroskab.go.id</a>	Aplikasi Bebas Temuan untuk keperluan Berkala, Naik Pangkat, Mutasi	INSPEKTORAT
80	SIPTL (Sistem Informasi Pemantauan Tindak Lanjut)	On Line	<a href="https://eauditee.bpk.go.id/">https://eauditee.bpk.go.id/</a>	Aplikasi berbasis informasi teknologi yang dirancang dan dikembangkan oleh BPK terhadap data tindak lanjut hasil pemeriksaan secara elektronis.	INSPEKTORAT
81	Sistem Aplikasi Pelayanan Kepegawaian (SAPK)	On Line	<a href="https://sapk.bkn.go.id/">https://sapk.bkn.go.id/</a>	Aplikasi berbasis komputer yang dibangun oleh BKN Pusat yang terkoneksi secara online antara BKN Pusat, Kantor Regional BKN	BKPSDM

No	Nama Aplikasi	Sifat (Online/Offline)	Alamat Domain	Pemanfaatan	Pengelola
				dan instans	
82	Sistem Informasi Manajemen ASN (SIM ASN)	On Line	<a href="https://simasn.maroskab.go.id/">https://simasn.maroskab.go.id/</a>	Aplikasi yang dibangun sebagai pengembangan Aplikasi SIMPEG untuk database kepegawaian	BKPSDM
83	SIMPEG	On Line	<a href="https://simpeg.maroskab.go.id/">https://simpeg.maroskab.go.id/</a>	Aplikasi kepegawaian yang berskala intern Pemkab Maros	BKPSDM
84	SIM GAJI TASPEN	On Line	Sistem Informasi GAJI (SIM GAJI) PNS	Aplikasi Gaji PNS dengan sistem Off line milik PT.TASPEN Persero	BKPSDM
85	New SIM GAJI Web	On Line	<a href="https://Simgajweb.taspen.co.id">https://Simgajweb.taspen.co.id</a>	Aplikasi Gaji PNS dengan sistem Online milik PT.TASPEN Persero	BKPSDM
86	DOCUDIGITAL	On Line	<a href="https://docudigital.bkn.go.id/">https://docudigital.bkn.go.id/</a>	Aplikasi yang dimiliki BKN secara online yang berskala Nasional, terkait kepegawaian	BKPSDM
87	E-FORMAS	On Line	<a href="https://formasi.menpan.go.id/">https://formasi.menpan.go.id/</a>	Aplikasi Kemenpan RB secara online untuk menyampaikan Profil Daerah dan keadaan Pegawai	BKPSDM
88	SSCASN	On Line	<a href="https://admin-sscasn.bkn.go.id/">https://admin-sscasn.bkn.go.id/</a>	Aplikasi BKN untuk menyampaikan Formasi kebutuhan pegawai yang telah di setuju Menpan-RB	BKPSDM
89	AP3K ( Aplikasi Pelayanan Karpeg dan Karis Karsu)	On Line	<a href="http://kanreg4bkn.com/aplikasi/kip">http://kanreg4bkn.com/aplikasi/kip</a>	Aplikasi pengurusan Karpeg dan Karis/Karsu	BKPSDM
90	SUPER GADIS (Surat Perintah Tugas dan Perjalanan Dinas)	On Line	<a href="http://supergadis.asnmaros.com/">http://supergadis.asnmaros.com/</a>	Aplikasi ini digunakan dalam membuat surat yang terkait perjalanan dinas secara online.	BKPSDM
91	SIAPDU BKPPD (Sistem Aplikasi Terpadu).	On Line	ocalhost/persuratan/surat_masuk	Aplikasi digunakan dalam mendata surat yang masuk maupun surat keluar secara online.	BKPSDM
92	Database Pejabat Dukcapil Daerah	On Line	<a href="https://dpdd.kemendagri.go.id/">https://dpdd.kemendagri.go.id/</a>	Aplikasi mengajukan usul penggantian, pemberhentian dan pengangkatan pejabat Dinas Kependudukan dan Pencatatan Sipil	BKPSDM
93	E-MUTASI	On Line	<a href="https://emutasiotda.kemendagri.go.id/">https://emutasiotda.kemendagri.go.id/</a>	Aplikasi untuk pengajuan usul mutasi antar provinsi	BKPSDM
94	Sistem Informasi Jabatan Pimpinan Tinggi (SIUAPTI)	On Line	<a href="https://sijapti.kasn.go.id/">https://sijapti.kasn.go.id/</a>	Aplikasi database Jabatan Pimpinan Tinggi (JPT)	BKPSDM
95	Sistem Informasi Penilaian Mandiri Penerapan Sistem Merit (SIPINTER)	On Line	<a href="https://sipinter.kasn.go.id/">https://sipinter.kasn.go.id/</a>	Aplikasi penyampaian hasil penilaian mandiri beserta buktinya ke KASN.	BKPSDM
96	Elektronik Webservice Application of KPO and PPO (EWAKO)	On Line	<a href="https://apps-makassar.bkn.go.id/">https://apps-makassar.bkn.go.id/</a>	Aplikasi berbasis web usul mutasi kepegawaian pada Kantor Regional IV BKN (Kenaikan pangkat dan pensiun IV/b ke bawah)	BKPSDM
97	DocuDigital BKN	On Line	<a href="https://docudigital.bkn.go.id/">https://docudigital.bkn.go.id/</a>	Aplikasi Pelayanan Kepegawaian (SAPK) BKN berisi pengurusan layanan kepegawaian dan pensiun.	BKPSDM
98	Cash Management System Transaksi Non Tunai (TNT)	On Line	<a href="https://tnt.banksulselbar.co.id/">https://tnt.banksulselbar.co.id/</a>	Aplikasi transaksi non tunai yang digunakan untuk pembayaran dana kegiatan OPD.	BKPSDM
99	e-LHKPN (Laporan Harta Kekayaan Negara)	On Line	<a href="http://www.e-lhkpn.go.id">www.e-lhkpn.go.id</a>	Aplikasi penyampaian laporan harta kekayaan penyelenggara negara secara elektronik kepada Komisi Pemberantasan Korupsi (KPK)	BKPSDM
100	SIOLA (Sistem Informasi Online Layanan Administrasi)	On Line	<a href="https://ula.kemendagri.go.id/">https://ula.kemendagri.go.id/</a>	Aplikasi layanan administrasi dan konsultasi Kemendagri untuk pendataan permohonan satyalencana karya satya.	BKPSDM
101	e-Lapkin	On Line	Laporan Kinerja secara elektronik	Aplikasi yang digunakan untuk menginput laporan kinerja individu tahunan yang dilakukan oleh instansi.	BKPSDM
102	IP_ASN	On Line	Indeks Profesionalitas ASN	Aplikasi untuk mengukur indeks profesionalitas ASN	BKPSDM
103	My_SAPK BKN	On Line	<a href="https://mysapk.bkn.go.id">https://mysapk.bkn.go.id</a>	Aplikasi database kepegawaian nasional	BKPSDM
104	SIMLUHTAN	On Line	<a href="https://app2.pertanian.go.id">https://app2.pertanian.go.id</a>	Aplikasi informasi Manajemen Penyuluh	PERTANIAN
105	e-RDKK	On Line	<a href="https://erdkk.pertanian.go.id/simluh2014">https://erdkk.pertanian.go.id/simluh2014</a>	Aplikasi rencana defenitif kebutuhan kelompok	PERTANIAN
106	PANEL HARGA	On Line	<a href="https://panelharga.bkp.pertanian.go.id/">https://panelharga.bkp.pertanian.go.id/</a>	Aplikasi sistem informasi panel harga pangan strategis	PERTANIAN
107	PANEL HARGA PRODUSEN	On Line	<a href="https://panelharga.bkp.pertanian.go.id/">https://panelharga.bkp.pertanian.go.id/</a>	Aplikasi informasi panel harga pangan tingkat produsen pangan strategis tingkat penggilangan	PERTANIAN
108	STATISTIK PERKEBUNAN	On Line	<a href="https://s.bps.go.id/dashboard-kebun-sel-sel">s.bps.go.id/dashboard-kebun-sel-sel</a>	Aplikasi untuk mengetahui luas area produksi dan jumlah petani	PERTANIAN
109	ISIKHNAS	On Line	<a href="http://isikhan.com/id">isikhan.com/id</a>	Aplikasi sistim informasi keswan dan produksi peternakan	PERTANIAN
110	APLIKASI SIAP	On Line	<a href="http://siap.asuransijastindo.co.id">siap.asuransijastindo.co.id</a>	Aplikasi pendaftaran peserta asuransi ternak sapi dan kerbau	PERTANIAN
111	AUTP	On Line	<a href="https://siap.asuransijasindo.co.id-siapid3/autp/auth/login">https://siap.asuransijasindo.co.id-siapid3/autp/auth/login</a>	Asuransi Usatani Padi	PERTANIAN
112	PUSDATIN	On Line	<a href="https://aplikasi2.pertanian.go.id/aplikasip/">https://aplikasi2.pertanian.go.id/aplikasip/</a>	Pusat data dan informasi	PERTANIAN
113	SITAMPAN	On Line	<a href="https://sitampn.pertanian.go.id/sipdps/admin/login">https://sitampn.pertanian.go.id/sipdps/admin/login</a>	Dirjen Tanaman Pangan	PERTANIAN
114	SIPEDES	On Line	<a href="https://sipedes.go.id.pertanian">https://sipedes.go.id.pertanian</a>	Dirjen Horti	PERTANIAN
115	SI PDPS	On Line	<a href="https://sipdps.banpem.go.id/">https://sipdps.banpem.go.id/</a>	Bantuan Pemerintah	PERTANIAN
116	SIP SATPOL PP (Sistem Informasi Satpol PP)	On Line	<a href="https://satpolpp.kemendagri.go.id/signon">https://satpolpp.kemendagri.go.id/signon</a>	Aplikasi layanan penanganan Penanganan Keterlambatan dan Keterlambatan Umum dan Perlindungan Masyarakat.	SATPOL PP & DAMKAR
117	INARISK	On Line	<a href="http://inarisk.bnpp.go.id/inariskap">http://inarisk.bnpp.go.id/inariskap</a>	Aplikasi berisi informasi tingkat bahaya suatu	BPBD

No	Nama Aplikasi	Sifat (Online/Offline)	Alamat Domain	Pemanfaatan	Pengelola
118	ULA KEMENDAGRI (Unit Layanan Administrasi Kemendagri)	On Line	ps <a href="https://ula.kemendagri.go.id/welcome_public">https://ula.kemendagri.go.id/welcome_public</a>	wilayah Unit Layanan Administrasi Kepegawaian Satpol PP dan Damkar	SATPOL PP & DAMKAR

Sumber : Dinas Kominfo SP Kab. Maros, 2022

Sebagai Perangkat Daerah yang mengelola jaringan internet lingkup pemerintah kabupaten Maros dan untuk memberikan pelayanan publik kepada masyarakat, maka telah dipasang peralatan *wifi* di 6 kantor kecamatan, yaitu kantor camat Bontoa (1 *wifi*), Camba (1 *wifi*), Cenrana (1 *wifi*), Lau (3 *wifi*), Maros Baru (2 *wifi*) dan Tanralili (2 *wifi*). Namun radius jangkauan *wifi* tersebut masih sangat terbatas hanya 20 – 30 meter dari posisi alat terpasang.

#### 4.2.10 Koperasi, Usaha Kecil dan Menengah

Tahun 2021, tercatat sebanyak 350 unit koperasi yang beroperasi di kab. Maros, kategori jenis koperasi sangat beragam, namun kami kelompokkan menjadi 4 yaitu Koperasi Unit Desa (KUD), Koperasi Serba Usaha (KSU), Koperasi Karyawan (Kopkar) dan jenis Koperasi Lainnya. Jumlah koperasi terbanyak terdapat di kec. Turikale, sebanyak 113 unit, Mandai sebanyak 53 unit dan Bantimurung sebanyak 23 unit.

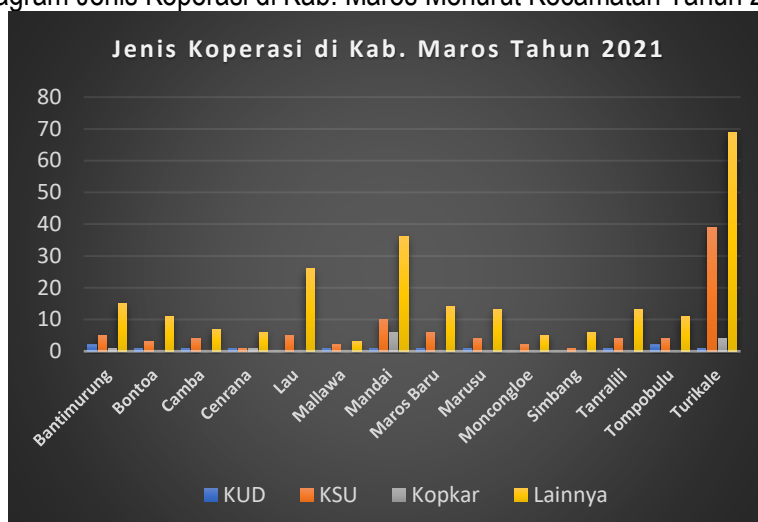
Tabel 96.

Data Jenis Koperasi di Kab. Maros Menurut Kecamatan Tahun 2021

No	Kecamatan	Jenis Koperasi				Jumlah
		KUD	KSU	Kopkar	Lainnya	
1	Bantimurung	2	5	1	15	23
2	Bontoa	1	3	-	11	15
3	Camba	1	4	-	7	12
4	Cenrana	1	1	1	6	9
5	Lau	-	5	-	26	31
6	Mallawa	1	2	-	3	6
7	Mandai	1	10	6	36	53
8	Maros Baru	1	6	-	14	21
9	Marusu	1	4	-	13	18
10	Moncongloe	-	2	-	5	7
11	Simbang	-	1	-	6	7
12	Tanralili	1	4	-	13	18
13	Tompobulu	2	4	-	11	17
14	Turikale	1	39	4	69	113
<b>Jumlah</b>		<b>13</b>	<b>90</b>	<b>12</b>	<b>235</b>	<b>350</b>

Sumber : Dinas Kopurindag Kab. Maros, 2022

Gambar 74.  
Diagram Jenis Koperasi di Kab. Maros Menurut Kecamatan Tahun 2021



Dari jumlah 350 unit koperasi tersebut, masing-masing koperasi menjalankan usaha beragam, kami mengelompokkan menjadi 4 jenis, yaitu koperasi produksi, koperasi simpan pinjam, koperasi serba usaha dan jenis usaha koperasi lainnya.

Tabel 97.  
Data Jenis Usaha Koperasi di Kab. Maros Menurut Kecamatan Tahun 2021

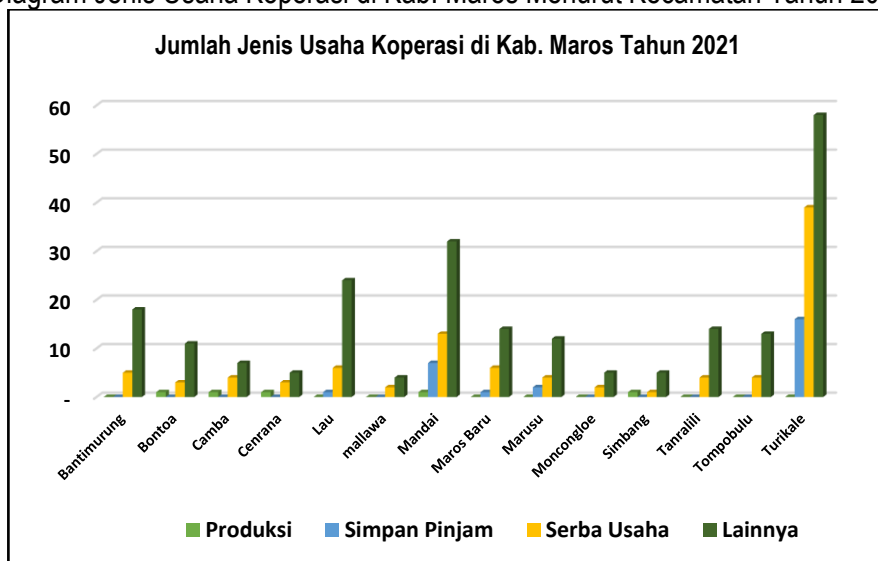
No	Kecamatan	Jenis Usaha Koperasi				Jumlah
		Produksi	Simpan Pinjam	Serba Usaha	Lainnya	
1	Bantimurung	-	-	5	18	23
2	Bontoa	1	-	3	11	15
3	Camba	1	-	4	7	12
4	Cenrana	1	-	3	5	9
5	Lau	-	1	6	24	31
6	mallawa	-	-	2	4	6
7	Mandai	1	7	13	32	53
8	Maros Baru	-	1	6	14	21
9	Marusu	-	2	4	12	18
10	Moncongloe	-	-	2	5	7
11	Simbang	1	-	1	5	7
12	Tanrallii	-	-	4	14	18
13	Tompobulu	-	-	4	13	17
14	Turikale	-	16	39	58	113
<b>Jumlah</b>		<b>5</b>	<b>27</b>	<b>96</b>	<b>222</b>	<b>350</b>

Sumber : Dinas Kopirindag Kab. Maros, 2022



Gambar 75.

Diagram Jenis Usaha Koperasi di Kab. Maros Menurut Kecamatan Tahun 2021



Tahun 2021, terdapat 2 koperasi baru yang didirikan, berada di kec. Turikale dan Mallawa. Sementara itu, dari 350 unit koperasi ternyata yang aktif hanya 69% atau sebanyak 243 unit dan sisanya 31% atau 107 unit sudah tidak melakukan kegiatan lagi.

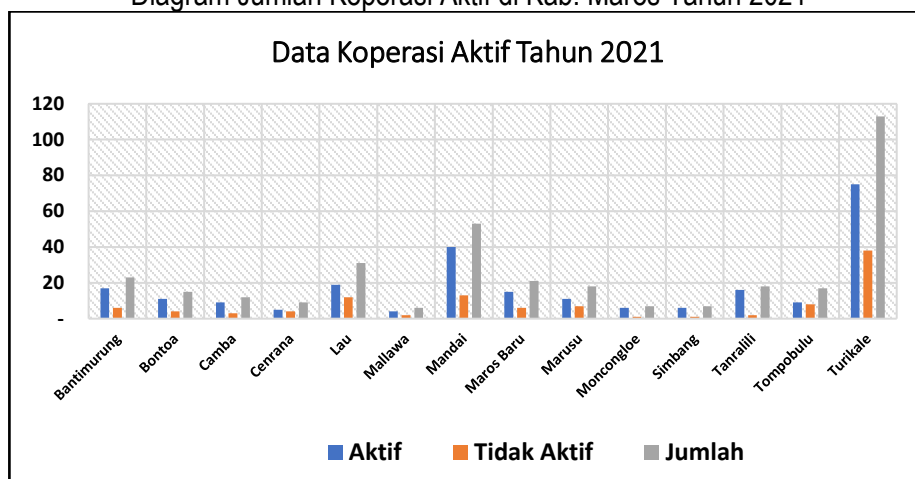
Tabel 98.

Jumlah Koperasi Aktif dan Baru di Kab. Maros Menurut Kecamatan Tahun 2021

No	Kecamatan	Koperasi			RAT TB	Koperasi Baru
		Aktif	Tidak Aktif	Jumlah		
1	Bantimurung	17	6	23	1	-
2	Bontoa	11	4	15	1	-
3	Camba	9	3	12	2	-
4	Cenrana	5	4	9	-	-
5	Lau	19	12	31	8	-
6	Mallawa	4	2	6	1	1
7	Mandai	40	13	53	13	-
8	Maros Baru	15	6	21	2	-
9	Marusu	11	7	18	5	-
10	Moncongloe	6	1	7	1	-
11	Simbang	6	1	7	3	-
12	Tanralili	16	2	18	-	-
13	Tompobulu	9	8	17	1	-
14	Turikale	75	38	113	21	1
<b>Jumlah</b>		<b>243</b>	<b>107</b>	<b>350</b>	<b>59</b>	<b>2</b>

Sumber : Dinas Kopurindag Kab. Maros, 2022

Gambar 76,  
Diagram Jumlah Koperasi Aktif di Kab. Maros Tahun 2021



#### 4.2.11 Penanaman Modal

Dinas Penanaman Modal dan PTSP Kab. Maros pada Tahun 2021 menerbitkan izin prinsip/penggunaan ruang untuk 11 perusahaan, di mana 10 izin berlokasi di kec. Marusu dan 1 izin di kec. Moncongloe. Izin yang dikeluarkan di kec. Marusu paling banyak untuk industri.

Tabel 99.  
Data Realisasi Izin Prinsip/Penggunaan Ruang di Kab. Maros  
Menurut Kecamatan Tahun 2021

No	Kecamatan	Jenis Izin Prinsip/Penggunaan Ruang				Jumlah
		Industri	Perumahan	Perdagangan	Lainnya	
1	Bantimurung	-	-	-	-	-
2	Bontoa	-	-	-	-	-
3	Camba	-	-	-	-	-
4	Cenrana	-	-	-	-	-
5	Lau	-	-	-	-	-
6	Mallawa	-	-	-	-	-
7	Mandai	-	-	-	-	-
8	Maros Baru	-	-	-	-	-
9	Marusu	6	1	2	1	10
10	Moncongloe	-	1	-	-	1
11	Simbang	-	-	-	-	-
12	Tanralili	-	-	-	-	-
13	Tompobulu	-	-	-	-	-
14	Turikale	-	-	-	-	-
<b>Jumlah</b>		<b>6</b>	<b>2</b>	<b>2</b>	<b>1</b>	<b>11</b>

Sumber : Dinas PMPTSPK Kab. Maros. 2022

Izin Mendirikan Bangunan yang diterbitkan pada tahun 2021 sebanyak 6.042 izin, paling banyak berlokasi di kec. Moncongloe sebanyak 2.940 izin, kec. Mandai sebanyak 1.078 izin dan kec. Marusu sebanyak 937 izin.

Tabel 100.  
Data Realisasi Izin Mendirikan Bangunan (IMB) di Kab. Maros  
Menurut Kecamatan Tahun 2021

No	Kecamatan	Bulan												Jumlah
		Jan	Feb	Mar	April	Mei	Juni	Juli	Agst	Sept	Okt	Nov	Des	
1	Bantimurung	3	7	1	-	13	3	7	11	1	-	9	23	78
2	Bontoa	-	2	7	11	2	2	3	4	4	1	-	3	39
3	Camba	-	-	-	-	-	-	1	2	-	-	-	-	3
4	Cenrana	-	-	-	-	-	-	1	-	-	-	1	-	2
5	Lau	4	2	6	4	2	12	-	2	10	2	6	10	60
6	Mallawa	-	-	-	-	-	-	-	1	-	-	3	-	4
7	Mandai	169	12	39	20	292	9	66	57	27	104	254	29	1.078
8	Maros Baru	4	3	4	4	7	4	7	6	2	1	5	11	58
9	Marusu	3	144	216	29	40	9	24	144	42	68	158	60	937
10	Moncongloe	462	104	170	7	1.395	19	10	17	271	289	155	41	2.940
11	Simbang	40	2	2	3	2	2	15	13	16	4	8	5	112
12	Tanralili	11	92	103	5	112	55	5	23	19	-	34	13	472
13	Tompobulu	3	5	2	-	-	-	2	2	-	1	-	2	17
14	Turikale	8	20	12	6	47	28	18	20	24	14	10	35	242
<b>Jumlah</b>		<b>707</b>	<b>393</b>	<b>562</b>	<b>89</b>	<b>1.912</b>	<b>143</b>	<b>159</b>	<b>302</b>	<b>416</b>	<b>484</b>	<b>643</b>	<b>232</b>	<b>6.042</b>

Sumber : Dinas PMPTSPK Kab. Maros, 2022

IMB yang dikeluarkan sepanjang tahun 2021 di dominasi oleh izin untuk perumahan yaitu sebanyak 4.819 izin atau 83% dan rumah tinggal sebanyak 854 izin atau 15%.

Tabel 101.  
Data Izin Mendirikan Bangunan (IMB) Menurut Jenis Peruntukan di Kab. Maros Tahun 2021

No	Bulan	Peruntukan							Jumlah
		Perumahan	Kantor	Industri	Gudang	Ruko	Rumah Tinggal	Lainnya	
1	Januari	652	2	-	1	1	55	7	718
2	Februari	295	1	-	2	7	98	2	405
3	Maret	491	-	-	-	1	71	6	569
4	April	8	-	-	-	2	81	6	97
5	Mei	1.861	1	-	-	2	51	5	1.920
6	Juni	59	-	-	1	5	84	7	156
7	Juli	73	-	-	-	1	86	3	163
8	Agustus	199	-	-	-	6	86	2	293
9	September	313	-	-	1	2	103	8	427
10	Oktober	313	-	-	-	-	47	5	365
11	November	555	-	-	-	3	92	18	668
<b>Jumlah</b>		<b>4.819</b>	<b>4</b>	<b>-</b>	<b>5</b>	<b>30</b>	<b>854</b>	<b>69</b>	<b>5.781</b>

Sumber : Dinas PMPTSPK Kab. Maros, 2022

Izin untuk mendirikan menara telekomunikasi telah dikeluarkan sebanyak 23 izin, 20 merupakan milik Telkomsel dan 3 milik Smartfren. Ketinggian menara bervariasi, mulai dari 30 m sampai 72 m.

Tabel 102.  
Data Izin Menara Telekomunikasi di Kab. Maros Tahun 2021

No	Nama Pengelola Menara	Provider Telekomunikasi	Alamat	Koordinat		Tinggi (m)	Struktur Menara
				X	Y		
1	PT. INTI BANGUN SEJAHTERA TBK	SMARTFREN	BONTO KAPETTA 2 KELURAHAN ALLEPOLEA KECAMATAN LAU	4 58'47."S	119 34'18.8"E	42 M	BETON PERMANEN
2	PT. INTI BANGUN SEJAHTERA TBK	SMARTFREN	KAEMBA JAYA DESA PA'BENTENGAN KEC. MARUSU	5 2'43.38"S	119 29'45.22"S	42 M	BETON PERMANEN
3	PT. INTI BANGUN SEJAHTERA TBK	SMARTFREN	DUSUN MATANA TELLUPOCCOE KEC. MARUSU	5 2'0.31"S	119 31'52.55"E	32 M	BETON PERMANEN
4	PT. DAYA MITRA TELEKOMUNIKASI	TELKOMSEL	DUSUN MANGARABOMBANG DESA AMPEKALE KEC. BONTOA	4 59'38.15"S	119 32'23.03"E	42 M	BETON PERMANEN
5	PT. DAYA MITRA TELEKOMUNIKASI	TELKOMSEL	JL. POROS MKS MAROS KM.7, KEL. PETTUADAE BUTTATOA KEC. TURIKALE	-502.128	119.571	42 M	BETON PERMANEN
6	PT. DAYA MITRA TELEKOMUNIKASI	TELKOMSEL	MAKAROWA, KEC. CAMBA	-50.021.366	119.759.275	37 M	BETON PERMANEN
7	PT. DAYA MITRA TELEKOMUNIKASI	TELKOMSEL	JL. KAMPUNG PAMMALEKANG JE'NE KEC. LAU	-4.994.103	11.957.162	72 M	BETON PERMANEN
8	PT. DAYA MITRA TELEKOMUNIKASI	TELKOMSEL	DUSUN BATUBASSI KEC. BANTIMURUNG	-5.018.653	19.650.581	72 M	BETON PERMANEN
9	PT. DAYA MITRA TELEKOMUNIKASI	TELKOMSEL	KEC. TANRALILI	-5.059.701	119.572.889	42 M	BETON PERMANEN
10	PT. DAYA MITRA TELEKOMUNIKASI	TELKOMSEL	DUSUN POLEWALI KEC. TOMPOBULU	-515.164	119.639.218	72 M	BETON PERMANEN
11	PT. DAYA MITRA TELEKOMUNIKASI	TELKOMSEL	JL.MAPPALEWA TAMBUA KEC. LAU	-4.953.479	119.576.177	42 M	BETON PERMANEN
12	PT. DAYA MITRA TELEKOMUNIKASI	TELKOMSEL	DUSUN WABEKKA DESA DAMAI KEC. TANRALILI	-5.082.100	119.612.560	52 M	BETON PERMANEN
13	PT. DAYA MITRA TELEKOMUNIKASI	TELKOMSEL	DESA TEMMAPADJAE KEC. MARUSU	-5.061.110	119.509.950	42 M	BETON PERMANEN
14	PT. DAYA MITRA TELEKOMUNIKASI	TELKOMSEL	JL. POROS PT. SEMEN BOSOWA KEC. BANTIMURUNG	-4.954.110	119.618.610	72 M	BETON PERMANEN
15	PT. DAYA MITRA TELEKOMUNIKASI	TELKOMSEL	JL. POROS MAROS PANGKEP KEC. LAU	-4.919.280	119.585.610	72 M	BETON PERMANEN
16	PT. DAYA MITRA TELEKOMUNIKASI	TELKOMSEL	JL. VETERAN KEC. TURIKALE	-5.002.590	119.567.340	32 M	BETON PERMANEN
17	PT. DAYA MITRA TELEKOMUNIKASI	TELKOMSEL	DUSUN BONTORAMBA BONTOMATENE KEC. MANDAI	-5.063.530	119.568.040	30 M	BETON PERMANEN
18	PT. DAYA MITRA TELEKOMUNIKASI	TELKOMSEL	DUSUN BALAPATI KEC. MONCONGLOE	-5.161.110	119.530.550	72 M	BETON PERMANEN
19	PT. DAYA MITRA TELEKOMUNIKASI	TELKOMSEL	JL. DUSUN BENGO KEC. CENRANA	-5.006.610	119.771.940	72 M	BETON PERMANEN
20	PT. DAYA MITRA TELEKOMUNIKASI	TELKOMSEL	DESA HASANUDDIN KEC. MANDAI	-5.059.710	119.529.720	42 M	BETON PERMANEN
21	PT. DAYA MITRA TELEKOMUNIKASI	TELKOMSEL	DUSUN PANASAKKANG KEC. TANRALILI	-5.094.110	119.578.610	42 M	BETON PERMANEN
22	PT. DAYA MITRA TELEKOMUNIKASI	TELKOMSEL	JL. POROS MAKASSAR-BONE KEC. SIMBANG	-5.037.060	119.690.380	42 M	BETON PERMANEN
23	PT. DAYA MITRA TELEKOMUNIKASI	TELKOMSEL	PALACARI DESA MATTAMPA POLE KEC. MALLAWA	-4.819.610	119.946.140	72 M	BETON PERMANEN

Sumber : Dinas PMPTSPK Kab. Maros, 2022

Perusahaan yang beroperasi di kab. Maros dan memiliki izin yang dikeluarkan oleh Dinas Penanaman Modal dan PTSP kab. Maros sebanyak 255. Perusahaan tersebut didominasi oleh perusahaan kategori kecil sebanyak 153, kategori menengah sebanyak 78 dan kategori besar sebanyak 24. Keseluruhan perusahaan tersebut menyerap tenaga kerja sebanyak 10.945 orang.

Tabel 103.

Data Perusahaan Berizin di Kab. Maros Menurut Kecamatan Tahun 2021

No	Kecamatan	Jumlah Perusahaan	Jumlah Tenaga Kerja			Kategori			
			L	P	Jumlah	Besar (B)	Menengah (M)	Kecil (K)	Jumlah
1	Bantimurung	14	2.004	450	2.454	5	4	5	14
2	Bontoa	1	31	1	32	-	1	-	1
3	Camba	-	-	-	-	-	-	-	-
4	Cenrana	-	-	-	-	-	-	-	-
5	lau	12	310	75	385	-	7	5	12
6	Mallawa	-	-	-	-	-	-	-	-
7	Mandai	93	3.204	877	4.081	8	27	58	93
8	Maros Baru	-	-	-	-	-	-	-	-
9	Marusu	32	686	665	1.351	4	13	15	32
10	Moncongloe	2	48	2	50	-	1	1	2
11	Simbang	2	122	81	203	1	1	-	2
12	Tanralili	2	186	9	195	1	1	-	2
13	Tompobulu	2	198	13	211	1	1	-	2
14	Turikale	95	1.344	639	1.983	4	22	69	95
<b>Jumlah</b>		<b>255</b>	<b>8.133</b>	<b>2.812</b>	<b>10.945</b>	<b>24</b>	<b>78</b>	<b>153</b>	<b>255</b>

Sumber : Dinas PMPTSPK Kab. Maros, 2022

#### 4.2.12 Kepemudaan dan Olahraga

Cabang olahraga yang sudah memiliki prestasi di kab. Maros tercatat sebanyak 15 cabang olahraga. Jumlah keseluruhan atlit dari seluruh cabang olahraga tersebut sebanyak 104 atlit. Atlit terbanyak dari cabang olahraga sepakbola, dayung, atletik dan bridge. Sementara itu, perolehan medali emas terbanyak dari cabang olahraga tinju yaitu 4 medali dengan atlit sebanyak 6 orang.

Tabel 104.

Data Capaian Cabang Olahraga di Kab. Maros Tahun 2021

No	Cabang Olahraga	Jumlah Atlet			Pekerjaan Atlet			Perolehan Medali		
		L	P	Jumlah	PNS	Non PNS	Jumlah	Emas	Perak	Perunggu
1	Atletik	10	-	10	5	5	10	1	3	2
2	Panahan	4	1	5	-	5	5	-	3	2
3	Vollyball	-	12	12	-	12	12	-	-	1
4	Bulu Tangkis	1	2	3	-	3	3	-	1	1

5	Dayung	-	15	15	-	15	15	1	2	1
6	Judo	3	2	5	-	5	5	-	6	-
7	Karate	2	1	3	-	3	3	2	2	1
8	Pencak Silat	1	1	2	-	2	2	2	2	1
9	Senam	3	-	3	-	3	3	-	1	2
10	Sepak Bola	18	-	18	-	18	18	-	1	-
11	Taekwondo	1	1	2	-	2	2	-	2	-
12	Tinju	6	-	6	6	6	6	4	1	1
13	Kempo	1	5	6	-	6	6	1	2	2
14	Catur	5	-	5	-	5	5	1	4	1
15	Bridge	7	2	9	-	9	9	2	1	-
<b>Jumlah</b>		<b>62</b>	<b>42</b>	<b>104</b>	<b>11</b>	<b>93</b>	<b>104</b>	<b>14</b>	<b>31</b>	<b>15</b>

Sumber : Disparpora Kab. Maros, 2022

Wasit cabang olahraga yang tercatat di kab. Maros sebanyak 108 orang dari berbagai cabang olahraga. Paling banyak adalah wasit cabang sepakbola (33 orang), tenis meja (18 orang), dan bulu tangkis (14 orang).

Tabel 105.

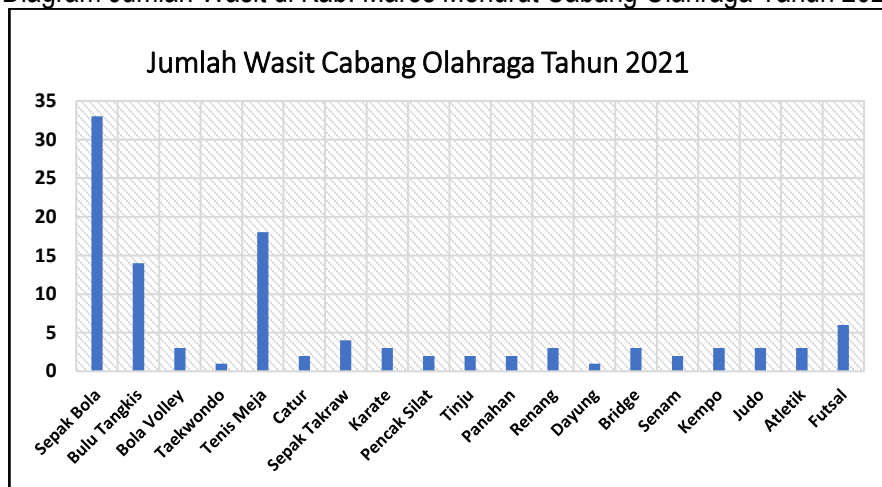
Data Jumlah Wasit di Kab. Maros Menurut Cabang Olahraga Tahun 2021

No	Cabang Olahraga	Wasit		
		L	P	Jumlah
1	Sepak Bola	33	-	33
2	Bulu Tangkis	11	3	14
3	Bola Volley	1	2	3
4	Taekwondo	1	-	1
5	Tenis Meja	16	2	18
6	Catur	2	-	2
7	Sepak Takraw	4	-	4
8	Karate	2	1	3
9	Pencak Silat	1	1	2
10	Tinju	1	1	2
11	Panahan	1	1	2
12	Renang	-	3	3
13	Dayung	-	1	1
14	Bridge	3	-	3
15	Senam	2	-	2
16	Kempo	2	1	3
17	Judo	3	-	3
18	Atletik	3	-	3
19	Futsal	6	-	6
<b>Jumlah</b>		<b>92</b>	<b>16</b>	<b>108</b>

Sumber : Disparpora Kab. Maros, 2022

Gambar 77.

Diagram Jumlah Wasit di Kab. Maros Menurut Cabang Olahraga Tahun 2021



Atlit penyandang disabilitas di kab. Maros berjumlah 28 orang yang beraal dari cabang bulu tangkis, catur, atletik, renang dan tenis meja. Mereka sudah pernah berpartisipasi dalam Kejurpop dan bahkan PON XX.

Tabel 106.

Data Cabang Olahraga Disabilitas di Kab. Maros Tahun 2021

No	Cabang Olahraga	Jenis Disabilitas	Jenis Kelamin			Prestasi
			L	P	Jumlah	
1	Bulu Tangkis	Tuna Daksa	6	2	8	KEJUPROP
2	Catur	Tuna Rungu	3	-	3	KEJUPROP
3	Atletik	Tuna Daksa	7	2	9	PON XX
4	Renang	Tuna Daksa	3	-	3	KEJUPROP
5	Tenis Meja	Tuna Rungu	-	5	5	PON XX
<b>Jumlah</b>			<b>19</b>	<b>9</b>	<b>28</b>	

Sumber : Disarpورا Kab. Maros, 2022

Lapangan olahraga dari beberapa cabang olahraga sudah tersedia di kab. Maros, paling banyak adalah lapangan sepak bola berjumlah 55 lapangan yang tersebar hampir diseluruh kecamatan kecuali kec. Turikale, begitupula dengan lapangan takraw, volly dan bulu tangkis.

Tabel 107.

Data Lapangan Cabang Olahraga di Kab. Maros Menurut Kecamatan Tahun 2021

No	Kecamatan	Lapangan Olahraga													
		Sepak bola	Tenis Meja	Vollyball	Takraw	Tenis Lapangan	Futsal	Renang	Bulu Tangkis	Atletik	Tinju	Tembak	Basket	Panahan	Offroad
1	Bantimurung	4	-	-	3	1	1	-	2	-	-	-	-	-	-
2	Bontoa	2	7	1	12	-	2	-	-	-	-	-	-	-	
3	Camba	5	1	4	2	-	1	2	5	-	-	-	2	-	
4	Cenrana	6	1	3	6	-	-	-	3	-	-	-	1	-	

No	Kecamatan	Lapangan Olahraga													
		Sepak bola	Tenis Meja	Vollyball	Takraw	Tenis Lapangan	Futsal	Renang	Bulu Tangkis	Atletik	Tinju	Tembak	Basket	Panahan	Offroad
5	Lau	2	3	6	9	-	2	-	3	-	-	-	2	-	-
6	Mallawa	7	-	3	1	-	1	-	-	-	-	-	-	-	-
7	Mandai	3	1	4	2	-	4	1	8	-	-	-	2	-	-
8	Maros Baru	1	1	1	1	-	1	-	2	-	-	-	-	-	-
9	Marusu	7	-	7	1	-	1	-	7	-	-	-	-	-	-
10	Moncongloe	4	-	5	7	-	-	-	3	-	-	-	-	-	-
11	Simbang	3	5	4	6	-	-	4	1	-	-	-	1	-	-
12	Tanralili	5	1	2	1	-	2	1	2	1	1	-	-	-	-
13	Tompobulu	6	-	2	1	-	1	2	-	-	-	1	-	-	1
14	Turikale	-	3	3	3	2	1	-	2	-	-	-	2	-	-
<b>Jumlah</b>		<b>55</b>	<b>23</b>	<b>45</b>	<b>55</b>	<b>3</b>	<b>17</b>	<b>10</b>	<b>38</b>	<b>1</b>	<b>1</b>	<b>1</b>	<b>10</b>	<b>-</b>	<b>1</b>

Sumber : Disparpora Kab. Maros, 2022

Terkait dengan kepemilikan lapangan olahraga, dari jumlah keseluruhan sebanyak 264 lapangan 73% adalah milik pemerintah. Lapangan terbuka sebanyak 183 dan yang tertutup sebanyak 81 lapangan. Kondisi lapangan olahraga tersebut 82% masih dalam kondisi baik dan bisa dipergunakan.

Tabel 108.  
Data Jenis dan status Kepemilikan Lapangan Olahraga di Kab. Maros  
Menurut Kecamatan Tahun 2021

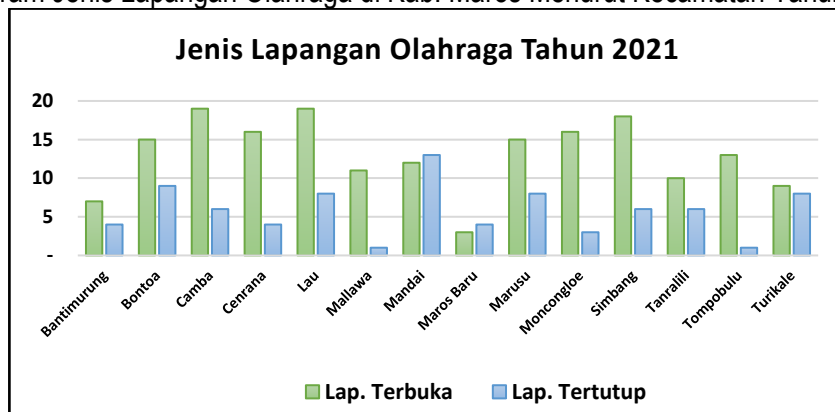
No	Kecamatan	Jenis Lapangan			Status Kepemilikan			Kondisi	
		Terbuka	Tertutup	Jumlah	Pemerintah	Swasta	Jumlah	Baik	Rusak
1	Bantimurung	7	4	11	8	3	11	11	-
2	Bontoa	15	9	24	13	11	24	12	12
3	Camba	19	6	25	20	5	25	25	-
4	Cenrana	16	4	20	19	1	20	20	-
5	Lau	19	8	27	22	5	27	18	9
6	Mallawa	11	1	12	11	1	12	12	-
7	Mandai	12	13	25	18	7	25	24	1
8	Maros Baru	3	4	7	5	2	7	6	1
9	Marusu	15	8	23	8	15	23	21	2
10	Moncongloe	16	3	19	14	5	19	11	8
11	Simbang	18	6	24	19	5	24	15	9
12	Tanralili	10	6	16	12	4	16	14	2
13	Tompobulu	13	1	14	11	3	14	12	2
14	Turikale	9	8	17	14	3	17	15	2
<b>Jumlah</b>		<b>183</b>	<b>81</b>	<b>264</b>	<b>194</b>	<b>70</b>	<b>264</b>	<b>216</b>	<b>48</b>

Sumber : Disparpora Kab. Maros, 2022



Gambar 78.

Diagram Jenis Lapangan Olahraga di Kab. Maros Menurut Kecamatan Tahun 2021



#### 4.2.13 Perpustakaan dan Kearsipan

Perpustakaan yang tercatat di kab. Maros ada 639, di mana perpustakaan sekolah SD sebesar 40,06%, perpustakaan mesjid sebesar 23,94%, perpustakaan sekolah SMP sebanyak 18,78% dan perpustakaan kelurahan sebesar 16,28%. Koleksi buku yang dimiliki oleh perpustakaan terbanyak di perpustakaan kelurahan yaitu sebanyak 40.768 judul.

Tabel 109.

Data Perpustakaan di Kab. Maros Tahun 2021

No	Jenis Perpustakaan	Jumlah	Koleksi Buku		Pengunjung		Pustakawan		Arsiparis	
			Judul	Jumlah	L	P	L	P	L	P
1	Perpustakaan Keliling	1	2.000	2.000	236	616	-	-	-	-
2	Perpustakaan Kantor Bupati Maros	1	1.000	1.000	87	13	-	-	-	-
3	Perpustakaan Kelurahan	104	40.768	81.536	1.973	194	82	69	-	-
4	Pojok Baca Bandara	1	303	303	43	3	-	-	-	-
5	Perpustakaan Sekolah SD	256	26.368	27.811	3.346	7.806	93	163	-	-
6	Perpustakaan Sekolah SMP	120	20.040	38.012	5.706	9.931	113	83	-	-
7	Perpustakaan Daerah	3	3.303	3.303	1.128	643	1	3	2	3
8	Perpustakaan Mesjid	153	5.719	11.438	762	11	-	-	-	-
<b>Jumlah</b>		<b>639</b>	<b>99.501</b>	<b>165.403</b>	<b>13.281</b>	<b>19.217</b>	<b>289</b>	<b>318</b>	<b>2</b>	<b>3</b>

Sumber : Dispersip Kab. Maros, 2022

Menurut kecamatan, jumlah perpustakaan terbanyak ada di kec. Turikale yaitu sebanyak 69, selanjutnya di kec. Mandai 50 dan kec. Tanralili ada 48.

Tabel 110.

Data Jumlah Perpustakaan di Kab. Maros Menurut Kecamatan Tahun 2021

No	Kecamatan	Jenis Perpustakaan							Jumlah
		Perpustakaan Keliling	Perpustakaan Kantor Bupati	Perpustakaan Kelurahan	Pojok Baca Bandara	Perpustakaan Mesjid	Perpustakaan SD	Perpustakaan SMP	
1	Bantimurung	-	-	8	-	12	28	6	54
2	Bontoa	-	-	9	-	6	25	6	46

No	Kecamatan	Jenis Perpustakaan							Jumlah
		Perpustakaan Keliling	Perpustakaan Kantor Bupati	Perpustakaan Kelurahan	Pojok Baca Bandara	Perpustakaan Mesjid	Perpustakaan SD	Perpustakaan SMP	
3	Camba	-	-	8	-	8	21	6	43
4	Cenrana	-	-	7	-	7	18	5	37
5	Lau	-	-	6	-	15	16	5	42
6	Mallawa	-	-	11	-	7	14	4	36
7	Mandai	-	-	6	-	24	14	6	50
8	Maros Baru	-	-	7	-	8	17	6	38
9	Marusu	-	-	7	-	6	13	4	30
10	Moncongloe	-	-	6	-	7	8	6	27
11	Simbang	-	-	6	-	8	18	4	36
12	Tanralili	-	-	8	-	17	20	3	48
13	Tompobulu	-	-	8	-	3	15	5	31
14	Turikale	-	-	7	-	25	29	8	69
<b>Jumlah</b>		-	-	<b>104</b>	-	<b>153</b>	<b>256</b>	<b>74</b>	<b>587</b>

Sumber : Dispersip Kab. Maros, 2022

### 4.3 Layanan Urusan Pilihan

#### 4.3.1 Perikanan

Kabupaten Maros memiliki 4 kecamatan yang terletak di kawasan pesisir pantai yaitu kec. Bontoa, Lau, Maros Baru dan Marusu. Jenis perikanan yang ada di kab. Maros meliputi perikanan tangkap dan perikanan budidaya.

Perikanan tangkap meliputi perikanan tangkap laut dan perikanan tangkap darat. Perikanan tangkap laut memberikan kontribusi lebih besar daripada perikanan tangkap darat, yaitu 14.960,5 ton untuk tangkap laut dan hanya 4.616,8 ton untuk tangkap darat.

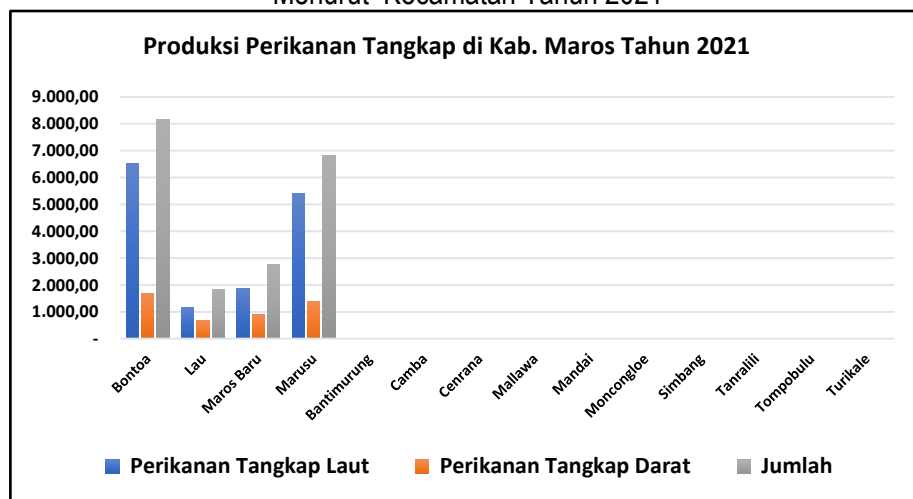
Tabel 111.

Data Produksi Perikanan Tangkap di Kab. Maros Menurut Kecamatan Tahun 2021

No	Kecamatan	Perikanan Tangkap Laut (ton)	Perikanan Tangkap Darat (ton)				Jumlah Produksi (ton)
			Danau	Rawa	Sungai	Jumlah	
1	Bontoa	6.507,20	-	-	1.665,40	1.665,40	8.172,60
2	Lau	1.161,70	-	-	659,80	659,80	1.821,50
3	Maros Baru	1.873,50	-	-	904,80	904,80	2.778,30
4	Marusu	5.418,10	-	-	1.386,80	1.386,80	6.804,90
5	Bantimurung	-	-	-	-	-	-
6	Camba	-	-	-	-	-	-
7	Cenrana	-	-	-	-	-	-
8	Mallawa	-	-	-	-	-	-
9	Mandai	-	-	-	-	-	-
10	Moncongloe	-	-	-	-	-	-
11	Simbang	-	-	-	-	-	-
12	Tanralili	-	-	-	-	-	-
13	Tompobulu	-	-	-	-	-	-
14	Turikale	-	-	-	-	-	-
<b>Jumlah</b>		<b>14.960,50</b>	-	-	<b>4.616,80</b>	<b>4.616,80</b>	<b>19.577,30</b>

Sumber : Dinas Perikanan Kab. Maros, 2022

Gambar 79.  
Diagram Produksi Perikanan Tangkap di Kab. Maros  
Menurut Kecamatan Tahun 2021



Perikanan budidaya di kab. Maros berbanding terbalik dengan produksi perikanan tangkap. Perikanan budidaya laut hanya 10 ton sementara budidaya darat totalnya menyumbang 26.983 ton, terdiri dari 24.460,9 ton budidaya tambak, 448,8 ton budidaya kolam, 22,7 ton Keramba Jaring Apung dan 50,6 ton budidaya ikan di sawah.

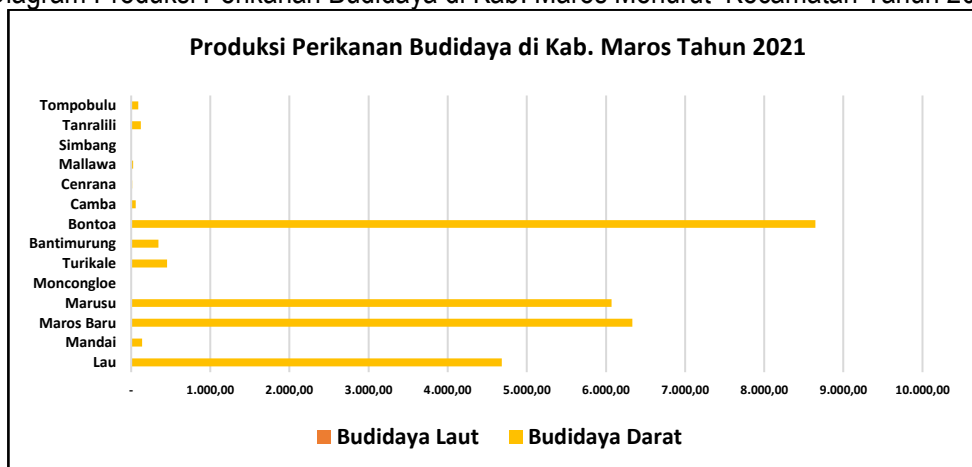
Tabel 112.  
Data Produksi Perikanan Budidaya di Kab. Maros Menurut Kecamatan Tahun 2021

No	Kecamatan	Produksi Perikanan Budidaya (ton)							Jumlah Produksi Perikanan Budidaya
		Budidaya Laut	Budidaya Darat					Jumlah	
			Tambak	Kolam	Sungai	Keramba Jaring Apung	Sawah		
1	Lau	-	4.682,70	1,10	-	-	1,00	4.684,80	4.684,80
2	Mandai	-	132,10	4,90	-	-	1,80	138,80	138,80
3	Maros Baru	-	6.244,60	72,30	-	10,00	4,90	6.331,80	6.331,80
4	Marusu	-	6.063,10	9,40	-	-	-	6.072,50	6.072,50
5	Moncongloe	-	-	2,70	-	-	0,70	3,40	3,40
6	Turikale	-	423,20	26,90	-	-	3,50	453,60	453,60
7	Bantimurung	-	289,10	52,60	-	-	1,90	343,60	343,60
8	Bontoa	10,00	8.626,10	-	-	10,20	-	8.636,30	8.646,30
9	Camba	-	-	52,70	-	-	5,80	58,50	58,50
10	Cenrana	-	-	4,20	-	-	8,90	13,10	13,10
11	Mallawa	-	-	19,00	-	2,50	4,90	26,40	26,40
12	Simbang	-	-	4,30	-	-	3,80	8,10	8,10
13	Tanralili	-	-	108,20	-	-	12,30	120,50	120,50
14	Tompobulu	-	-	90,50	-	-	1,10	91,60	91,60
<b>Jumlah</b>		<b>10,00</b>	<b>26.460,90</b>	<b>448,80</b>	<b>-</b>	<b>22,70</b>	<b>50,60</b>	<b>26.983,00</b>	<b>26.993,00</b>

Sumber : Dinas Perikanan Kab. Maros, 2022

Gambar 80.

Diagram Produksi Perikanan Budidaya di Kab. Maros Menurut Kecamatan Tahun 2021



Jumlah Rumah Tangga Perikanan (RTP) tangkap sebanyak 2.642 atau 27,48% dan RTP budidaya sebanyak 6.971 atau 72,52%. RTP perikanan tangkap hanya berada di kec. Bontoa, Lau, Maros Baru dan Marusu. Sementara RTP perikanan budidaya tersebar di seluruh kecamatan dimana tetap di dominasi oleh kecamatan di pesisir tersebut.

Tabel 113.

Data Jumlah Rumah Tangga Perikanan (RTP) di Kab. Maros Menurut Kecamatan Tahun 2021

No	Kecamatan	RTP Tangkap			RTP Budidaya			Jumlah RTP
		Perikanan Laut	Perikanan Darat	Jumlah	Budidaya Laut	Budidaya Darat	Jumlah	
1	Bantimurung	-	-	-	-	150	150	150
2	Bontoa	778	235	1.013	2	3.001	3.003	4.016
3	Camba	-	-	-	-	43	43	43
4	Cenrana	-	-	-	-	17	17	17
5	Lau	266	59	325	-	1.054	1.054	1.379
6	Mallawa	-	-	-	-	29	29	29
7	Mandai	-	-	-	-	97	97	97
8	Maros Baru	347	65	412	-	1.136	1.136	1.548
9	Marusu	799	93	892	-	1.161	1.161	2.053
10	Moncongloe	-	-	-	-	8	8	8
11	Simbang	-	-	-	-	10	10	10
12	Tanralili	-	-	-	-	65	65	65
13	Tompobulu	-	-	-	-	42	42	42
14	Turikale	-	-	-	-	156	156	156
<b>Jumlah Total</b>		<b>2.190</b>	<b>452</b>	<b>2.642</b>	<b>2</b>	<b>6.969</b>	<b>6.971</b>	<b>9.613</b>

Sumber : Dinas Perikanan Kab. Maros, 2022

Gambar 81.  
Diagram Jumlah Rumah Tangga Perikanan (RTP) di Kab. Maros  
Menurut Kecamatan Tahun 2021



Kapal penangkap ikan di Maros tercatat berjumlah 2.190 kapal, terdiri dari 5% kapal tanpa motor, 33% kapal tempel dan 62% kapal motor. Melihat angka bahwa ada 2.190 kapal penangkap ikan di kab. Maros jika dibandingkan dengan jumlah RTP yang berjumlah 9.613 maka disimpulkan bahwa baru 22,8% RTP yang sudah memiliki perahu.

Tabel 114.  
Data Jumlah Kapal Penangkap Ikan di Kab. Maros Menurut Kecamatan Tahun 2021

No	Kecamatan	Jenis Kapal			Jumlah
		Tanpa Motor	Motor Tempel	Motor	
1	Bantimurung	-	-	-	-
2	Bontoa	44	248	486	778
3	Camba	-	-	-	-
4	Cenrana	-	-	-	-
5	Lau	18	178	70	266
6	Mallawa	-	-	-	-
7	Mandai	-	-	-	-
8	Maros Baru	16	40	291	347
9	Marusu	32	258	509	799
10	Moncongloe	-	-	-	-
11	Simbang	-	-	-	-
12	Tanralili	-	-	-	-
13	Tompobulu	-	-	-	-
14	Turikale	-	-	-	-
<b>Jumlah</b>		<b>110</b>	<b>724</b>	<b>1.356</b>	<b>2.190</b>

Sumber : Dinas Perikanan Kab. Maros, 2022

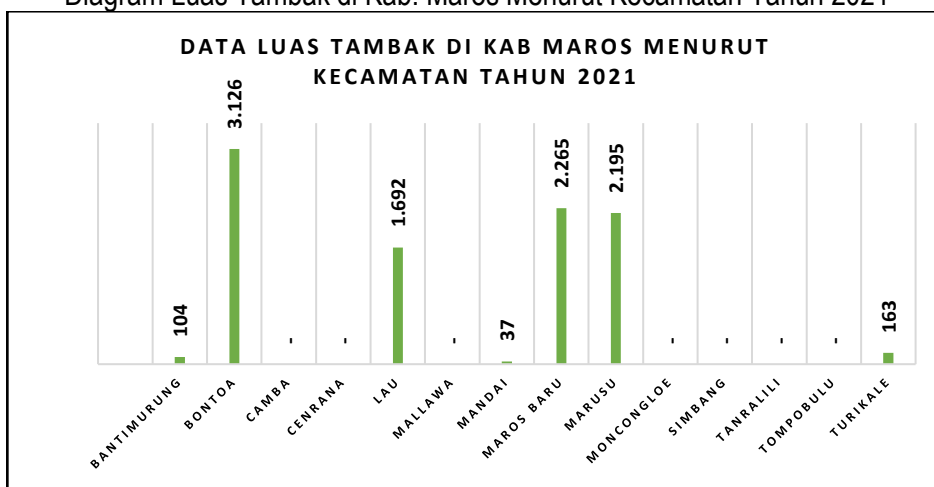
Dinas Perikanan kab. Maros mencatat bahwa luas tambak di kab. Maros adalah 9.583 ha yang tersebar di kec. Bantimurung, Bontoa, Lau, Mandai. Maros Baru, Marusu dan Turikale. Sementara produksi tambak terdiri dari udang sebesar 12,8% (3.390 ton) dan ikan sebesar 87,2% (23.071 ton).

Tabel 115.  
Data Luas dan Produksi Ikan Tambak di Kab. Maros Menurut Kecamatan Tahun 2021

No	Kecamatan	Luas (Ha)	Jenis Produksi (ton)		
			Udang	Ikan	Jumlah
1	Bantimurung	104	36	254	290
2	Bontoa	3.126	1.105	7.521	8.627
3	Camba	-	-	-	-
4	Cenrana	-	-	-	-
5	Lau	1.692	600	4.084	4.683
6	Mallawa	-	-	-	-
7	Mandai	37	17	115	132
8	Maros Baru	2.265	800	5.444	6.243
9	Marusu	2.195	779	5.284	6.062
10	Moncongloe	-	-	-	-
11	Simbang	-	-	-	-
12	Tanralili	-	-	-	-
13	Tompobulu	-	-	-	-
14	Turikale	163	54	369	423
<b>Jumlah</b>		<b>9.583</b>	<b>3.390</b>	<b>23.071</b>	<b>26.461</b>

Sumber : Dinas Perikanan Kab. Maros, 2022

Gambar 82.  
Diagram Luas Tambak di Kab. Maros Menurut Kecamatan Tahun 2021



Tempat Pelelangan Ikan di Kab. Maros berlokasi di kel. Pettuadæ, kec. Turikale. Dinas Perikanan melakukan perannya untuk membina kelompok-kelompok nelayan yang tersebar di kawasan pesisir kab. Maros. Kelompok Usaha Binaan (KUB) nelayan berjumlah 96 kelompok yang tersebar di kec. Bontoa (53 kelompok), kec. Lau (9 kelompok), Maros Baru (10 kelompok) dan Marusu (24 kelompok). KUB yang tergolong produksinya besar dapat dilihat pada tabel berikut.

Tabel 116.  
Data Binaan Kelompok Nelayan di Kab. Maros Tahun 2021

Nama Kelompok Binaan	Lokasi			Produk yang Dihasilkan	Jumlah Produksi	Nilai Produksi (Rp.)
	Kecamatan	Desa/Kel.	Dusun/Lingk.			
KUB Bina Bahari	Kecamatan Bontoa	Desa Bonto Bahari	Dusun Sabanga	Kepiting rajungan	1.800 kg	90.000.000
KUB Lestari	Kecamatan Lau	Soreang	Soreang	Udang Kecil	1.080 kg	27.000.000
KUB Bina Bahari	Kecamatan Marusu	Desa Nisombalia	Kuri Caddi	Kepiting rajungan	31,250 ton	843.696.000

Nilai produksi ikan yang dicatat oleh Dinas Perikanan pada tahun 2021 berjumlah total Rp. 933.802.188,- dengan penyumbang terbesar dari perikanan budidaya sebesar 63%, perikanan tangkap 11% dan 26% dari perikanan tangkap perairan umum.

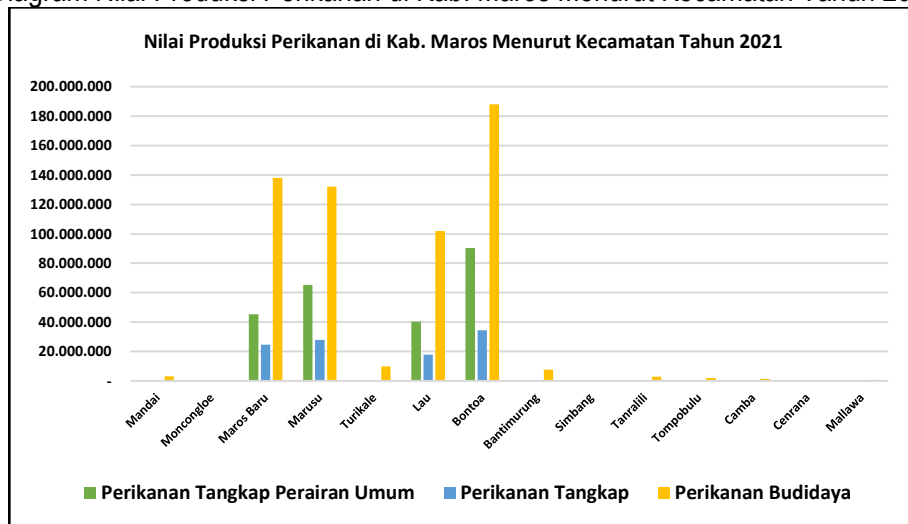
Tabel 117.  
Data Nilai Produksi Perikanan di Kab. Maros Menurut Kecamatan Tahun 2021

No.	Kecamatan	Nilai Produksi (Rp.)			Jumlah
		Perikanan Tangkap Perairan Umum	Perikanan Tangkap	Perikanan Budidaya	
1	Mandai	-	-	3.035.181	3.035.181
2	Moncongloe	-	-	77.501	77.501
3	Maros Baru	45.212.531	24.509.341	137.997.160	207.719.032
4	Marusu	65.306.990	27.777.253	132.070.522	225.154.765
5	Turikale	-	-	9.905.489	9.905.489
6	Lau	40.188.917	17.973.516	101.962.450	160.124.883
7	Bontoa	90.425.063	34.313.077	188.095.844	312.833.984
8	Bantimurung	-	-	7.578.777	7.578.777
9	Simbang	-	-	201.695	201.695
10	Tanralili	-	-	2.758.546	2.758.546
11	Tompobulu	-	-	2.082.122	2.082.122
12	Camba	-	-	1.332.272	1.332.272
13	Cenrana	-	-	312.959	312.959
14	Mallawa	-	-	684.982	684.982
<b>Jumlah</b>		<b>241.133.501</b>	<b>104.573.187</b>	<b>588.095.500</b>	<b>933.802.188</b>

Sumber : Dinas Perikanan Kab. Maros, 2022

Gambar 83.

Diagram Nilai Produksi Perikanan di Kab. Maros Menurut Kecamatan Tahun 2021



### 4.3.2 Pariwisata

Pandemi covid-19 pada tahun 2021 berpengaruh sangat besar terhadap sektor pariwisata. Saat ada pembatasan/larangan untuk berkerumun berdampak terhadap jumlah pengunjung ke tempat wisata. Sepanjang tahun 2021 tercatat hanya 280 orang wisatawan mancanegara yang berkunjung ke Maros. Sementara untuk wisatawan domestik mengalami peningkatan di dibandingkan dengan jumlah pengunjung pada tahun 2020 yang hanya 237.781 orang.

Tabel 118.

Data Jumlah Wisatawan di Kab. Maros Menurut Bulan Tahun 2021

No	Bulan	Wisatawan		Jumlah
		Mancanegara	Domestik	
1	Januari	29	25.526	25.555
2	Februari	15	22.586	22.601
3	Maret	41	25.285	25.326
4	April	12	20.358	20.370
5	Mei	25	68.767	68.792
6	Juni	23	74.747	74.770
7	Juli	16	44.322	44.338
8	Agustus	11	28.694	28.705
9	September	7	31.807	31.814
10	Oktober	28	47.395	47.423
11	November	29	36.701	36.730
12	Desember	44	36.410	36.454
<b>Jumlah</b>		<b>280</b>	<b>462.598</b>	<b>462.878</b>

Sumber : Disparpora Kab. Maros, 2022



Objek wisata yang menjadi destinasi wisata di kab. Maros sampai tahun 2021 tercatat 56 lokasi. Pengelolaan tempat wisata baru sekitar 5% yang dikelola oleh Pemerintah Daerah Kabupaten Maros, beberapa oleh swasta dan hampir 90% masih dikelola oleh masyarakat setempat.

Tabel 119.  
Data Objek Wisata di Kab. Maros Tahun 2021

No	Nama Objek Wisata	Lokasi	Jenis/Kategori	Pengelola
1	Taman Wisata Alam Bantimurung	Kalabbirang Kec. Bantimurung	Wisata alam	Pemerintah
2	Wisata Alam Rammang Rammang	Salenrang kec. Bontoa	Wisata Alam	Masyarakat setempat
3	Air terjun Lacolla	Cenrana baru kec. Cenrana	Wisata Alam	Masyarakat setempat
4	Wisata pemancingan Mangambang 575	Marannu kec. Lau	Wisata buatan	Masyarakat setempat
5	Air terjun Realolo	Samaenre kec. Mallawa	Wisata Alam	Masyarakat setempat
6	Bangunan pertahanan Jepang	Bontoa kec. Mandai	Wisata budaya	Masyarakat setempat
7	Pemancingan mangrove Borong Kalukua	Borimasunggu kec. Maros Baru	Wisata buatan	Masyarakat setempat
8	Pantai Kuri Caddi	Nisombalia kec. Marusu	Wisata Alam	Masyarakat setempat
9	Wisata kolam regulasi Nipa Nipa	Moncongloe Lappara kec. Moncongloe	Wisata buatan	Masyarakat setempat
10	Kawasan wisata alam Pattunuang	Samangki kec. Simbang	Wisata Alam	Masyarakat setempat
11	Taman safari Puncak	Puncak kec. Tombokulu	Wisata Alam	Masyarakat setempat
12	Kompleks makam Kassikebo	Bodoa kec. Turikale	Wisata budaya	Masyarakat setempat
13	Helena Sky Bridge Bantimurung	Kalabbirang kec. Bantimurung	Wisata buatan	Pemerintah
14	Goa Pettae	Leang leang kec. Bantimurung	Wisata budaya	Masyarakat setempat
15	Gunung Baro Baro	Kalabbirang kec. Bantimurung	Wisata Alam	Masyarakat Setempat
16	Permandian Kolam Wisata Doli	Tukamasea kec. Bantimurung	Wisata buatan	Masyarakat Setempat
17	Timpuseng'E	Kalabbirang kec. Bantimurung	Wisata Alam	Masyarakat setempat
18	Taman Suaka Purbakala Leang Leang	Leang Leang kec. Bantimurung	Wisata Alam	Pemerintah
19	Sungai Pute	Salenrang kec. Bontoa	Wisata Alam	Masyarakat setempat
20	Situs prasejarah leang Akkarasa Rammang Rammang	Salenrang kec. Bontoa	Wisata budaya	Masyarakat setempat
21	Sungai Ujung	Minasa upa kec. Bontoa	Wisata Alam	Masyarakat setempat
22	Mangrove Binanga Sangkara	Ampekale kec. Bontoa	Wisata Alam	Masyarakat setempat
23	Wisata Po'ko Bangkoa	Tunikamaseang kec. Bontoa	Wisata Alam	Masyarakat setempat
24	Wisata kawasan hutan mangrove dan kuliner	pajjukukang kec. Bontoa	Wisata Alam	Masyarakat setempat
25	Istana karst ujung bulu	Botolempangan kec. Bontoa	Wisata Alam	Masyarakat setempat
26	Cagar alam Karaenta	Labuaja kec. Cenrana	Wisata Alam	Masyarakat setempat
27	Goa Salukang Kallang	Labuaja kec. Cenrana	Wisata Alam	Masyarakat setempat
28	Danau Toakala	Labuaja kec. Cenrana	Wisata Alam	Masyarakat setempat
29	Leang Pute	Labuaja kec. Cenrana	Wisata Alam	Masyarakat setempat
30	Puncak Makkarowea	Labuaja kec. Cenrana	Wisata buatan	Masyarakat setempat
31	Bulu Tombolo	Labuaja kec. Cenrana	Wisata budaya	Masyarakat setempat
32	Air terjun Lengang	Laiya kec. Cenrana	Wisata Alam	Masyarakat setempat
33	Kawasan agrowisata Rompegading	kec. Cenrana	Wisata Alam	Masyarakat setempat
34	Leang Panning	Wanuwaru kec. Mallawa	Wisata Alam	Masyarakat setempat
35	Grand waterboom Mandai	Bontoakec. Mandai	Wisata buatan	swasta
36	Pemancingan Saribattang	Patontongangkec. Mandai	Wisata Alam	Masyarakat setempat
37	Kawasan Kuliner dan ekonomi kreatif Batangase	Batangase kec. Mandai	Wisata budaya	Masyarakat setempat
38	Rumah adat Balla Lompoa Karaeng Marusu	Kassi kebo kec. Maros Baru	Wisata budaya	Masyarakat setempat
39	Kompleks makam Karaeng Simbang	Sambueja kec. Simbang	Wisata budaya	Masyarakat setempat
40	Permandian kolam renang waterpark Bantimurung	Je'netaesa kec. Simbang	Wisata buatan	Masyarakat setempat
41	Biseang Labboro	Samangki kec. Simbang	Wisata Alam	Masyarakat setempat
42	Rumah adat Balla Lompoa Batubassi	Je'netaesa kec. Simbang	Wisata budaya	Masyarakat setempat
43	Situs sejarah Karaeng loe Ripakere	Bontotalasa kec. Simbang	Wisata budaya	Masyarakat setempat
44	Kompleks makam Karaeng Simbang	Simbang kec. Simbang	Wisata budaya	Masyarakat setempat

45	Bulu Sipong	Bonto samba kec. Tompobulu	Wisata Alam	Masyarakat setempat
46	Air terjun Bonto Samba	Bonto samba kec. Tompobulu	Wisata Alam	Masyarakat setempat
47	Hutan pinus Tala Tala	Bontomanai kec. Tompobulu	Wisata Alam	Masyarakat setempat
48	Wisata kebun dan sungai Katoang	Bontomatinggi kec. Tompobulu	Wisata Alam	Masyarakat setempat
49	Air terjun Pung Bunga	Bontomanurung kec. Tompobulu	Wisata Alam	Masyarakat setempat
50	Hutan pinus Bonto Bonto	bontosamba kec. Tompobulu	Wisata Alam	Masyarakat setempat
51	Kawasan wisata Rapang Rapang Tompobulu	kec. Tompobulu	Wisata Alam	Masyarakat setempat
52	Agrowisata Balla Ratea Pucak	Pucak kec. Tompobulu	Wisata Budaya	Masyarakat setempat
53	Kawasan agrowisata Pucak	Pucak kec. Tompobulu	Wisata Alam	Masyarakat setempat
54	Pendopo Pallantikang Karaeng Marusu	Pallantikang kec. Turikale	Wisata budaya	Masyarakat setempat
55	BallaLompoa (Rumah adat)	Alliritenggae kec. Turikale	Wisata budaya	Masyarakat setempat
56	Kawasan wisata kuliner malam ( PTB )	Pettuadde kec. Turikale	Wisata buatan	Masyarakat setempat

Sumber : Disparpora Kab. Maros, 2022

Data yang ditampilkan pada tabel kategori objek wisata di kab. Maros terlihat bahwa ada 59% objek wisata alam, 25% berupa objek wisata budaya dan selebihnya wisata buatan seperti kolam permandian, pemancingan dan kawasan kuliner.

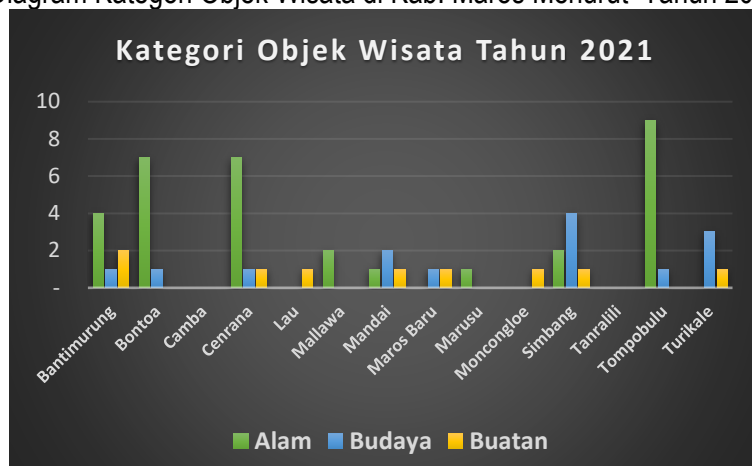
Tabel 120.

Data Jenis/Kategori Objek Wisata di Kab. Maros Menurut Tahun 2021

No	Kecamatan	Jenis/Kategori objek Wisata			Jumlah
		Alam	Budaya	Buatan	
1	Bantimurung	4	1	2	7
2	Bontoa	7	1	-	8
3	Camba	-	-	-	-
4	Cenrana	7	1	1	9
5	Lau	-	-	1	1
6	Mallawa	2	-	-	2
7	Mandai	1	2	1	4
8	Maros Baru	-	1	1	2
9	Marusu	1	-	-	1
10	Moncongloe	-	-	1	1
11	Simbang	2	4	1	7
12	Tanralili	-	-	-	-
13	Tompobulu	9	1	-	10
14	Turikale	-	3	1	4
<b>Jumlah</b>		<b>33</b>	<b>14</b>	<b>9</b>	<b>56</b>

Sumber : Disparpora Kab. Maros, 2022

Gambar 84.  
Diagram Kategori Objek Wisata di Kab. Maros Menurut Tahun 2021



Sarana penunjang pariwisata adalah akomodasi. Jenis akomodasi yang sudah beroperasi di kab. Maros sampai dengan tahun 2021 sudah ada sebanyak 17, berupa hotel, villa, cottage, wisma dan penginapan. Sarana penunjang lain adalah restoran/rumah makan, yang tersebar di seluruh kecamatan. Restoran/rumah makan terbanyak berlokasi di kec. Turikale dan Mandai.

Tabel 121.  
Data Akomodasi Wisata di Kab. Maros Tahun 2021

No	Nama Akomodasi	Lokasi		Pengelola/ Pemilik	Jumlah Pengunjung
		Alamat	Desa/Kel.		
1	Hotel IBIS	Jl. Bandara Baru Sultan Hasanuddin	-	Swasta	3.033
2	Hotel GRAND TOWN	Jl. Poros Maros-Makassar Kawasan Grand Mall	-	Swasta	32.382
3	Hotel KANAKA GIANA	JL. Bandara Lama no. 34	-	Swasta	319
4	Hotel BUNGA PERMATA	Bulu-bulu km 21 no. 71A	Desa Marumpa Mandai	Swasta	55
5	Hotel TRANSIT	Jl. Poros Makassar - Maros	Desa Marumpa Mandai	Swasta	495
6	Hotel BARUGA	JL. Poros Makassar - Maros	Desa Marumpa Mandai	Swasta	750
7	Hotel DRAMA NUSANTARA	Jl. Poros Makassar - Maros km 20 no. 228	Desa Marumpa Mandai	Swasta	5.052
8	Hotel AFIAT	Jl. Poros Makassar - Maros	Desa Marumpa Mandai	Swasta	977
9	Wisma D	Jl. Poros Makassar - Maros	Desa Marumpa Mandai	Swasta	1.440
10	Villa Luna	-	Desa Pucak Tompobulu	Swasta	480
11	Eco Lodge and Café	-	Desa Salenrang Bontoa	Swasta	480
12	Hotel Putra Bumbu	-	Desa Pucak Tompobulu	Swasta	280
13	Cottage KWA Bantimurung	KWA Bantimurung	-	Pemerintah	30
14	Hotel Bantimurung	KWA Bantimurung	-	Pemerintah	44
15	Wisma Bantimurung	KWA Bantimurung	-	Pemerintah	6
16	Penginapan Kolam Renang Bantimurung	KWA Bantimurung	-	Swasta	25
17	Pondok Bunga Wana	KWA Bantimurung	-	Swasta	18

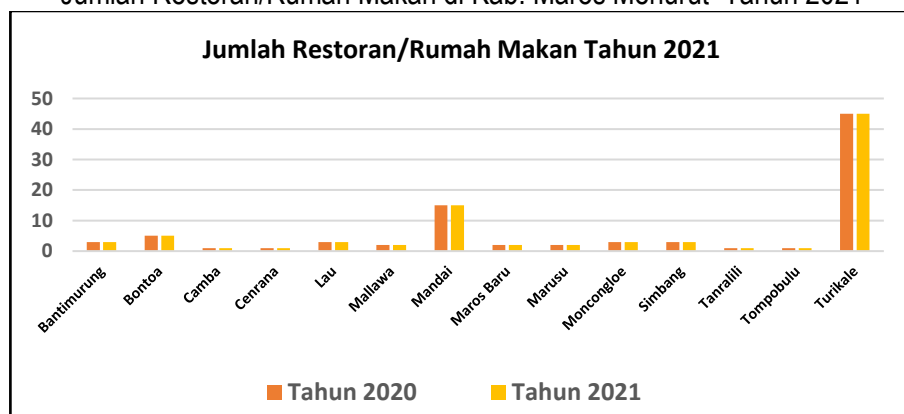
Sumber : Disparpora Kab. Maros, 2022

Tabel 122.  
Jumlah Restoran/Rumah Makan di Kab. Maros Menurut Tahun 2021

No	Kecamatan	Jumlah Restoran	
		Tahun 2020	Tahun 2021
1	Bantimurung	3	3
2	Bontoa	5	5
3	Camba	1	1
4	Cenrana	1	1
5	Lau	3	3
6	Mallawa	2	2
7	Mandai	15	15
8	Maros Baru	2	2
9	Marusu	2	2
10	Moncongloe	3	3
11	Simbang	3	3
12	Tanralli	1	1
13	Tompobulu	1	1
14	Turikale	45	45
<b>Jumlah</b>		<b>87</b>	<b>87</b>

Sumber : Disparpora Kab. Maros, 2022

Gambar 85.  
Jumlah Restoran/Rumah Makan di Kab. Maros Menurut Tahun 2021



Penerimaan daerah dari sektor pariwisata di Kab. Maros Tahun 2021 sebesar Rp. 5.065.373.000,- meningkat 5,8% dibandingkan penerimaan pada tahun 2020 yang hanya sebesar Rp. 4.787.522.000,-

Pariwisata selain ditunjang oleh akomodasi dan kuliner berupa restoran, rumah maka, café dan sebagainya, perlu pula ditunjang dengan pertunjukan-pertunjukan seni budaya. Kabupaten Maros memiliki beragam festival seni dan budaya yang telah dilaksanakan pada tahun 2021, dapat dilihat pada tabel di bawah ini.

Tabel 123.  
Festival Seni dan Budaya di Kab. Maros Tahun 2021

No	Nama Festival	Uraian Kegiatan	Lokasi Pelaksanaan	Penyelenggara
1	Upacara adat katto bokko	Adat Budaya	Maros	Pemerintah
2	Upacara adat Appalili	Adat Budaya	Maros	Pemerintah/ masyarakat
3	Maulid Lompoa	Keagamaan	Maros	Masyarakat
4	Lomba kecapi	perlombaan	Maros	Pemerintah
5	Pemilihan dara dan daeng Kab. Maros	perlombaan	Maros	Pemerintah
6	Belajar bersama di museum	edukasi	Maros	Pemerintah
7	Festival tari	Festival	Maros	komunitas
8	Festival Film pelajar	Festival	Maros	komunitas
9	Lomba mural	perlombaan	Maros	Pemerintah
10	Upacara adat mappaddekko / mappadendang	Adat Budaya	Maros	Masyarakat
11	Pekan raya Sulsel	Pameran	Makassar	Pemerintah
12	Maros Half Maraton	lomba lari	Maros	Pemerintah
13	Gubernur Halp Marathon	lomba lari	Makassar	Pemerintah
14	Tomtrack Rtail Wisata	track wisata	Maros	komunitas
15	Pentas seni Akkarena	seni	Maros	komunitas
16	Launcing Brand Event Maros Exotic	event	Maros	komunitas
17	Aksi Wisata Vaksin Di TWA Bantimurung	event	Maros	Pemerintah
18	Toraja Unbiun	Pameran UMKN	Maros	Pemerintah
19	Maros Un Beauty	event	Maros	komunitas
20	Kartika Funcess	event	Maros	komunitas
21	Talk Show Wisata Bangkit	edukasi	Maros	komunitas
22	Workshop Pengembangan kata Kreatif Indonesia	edukasi	Maros	komunitas
23	Maudu Adat dan Kemah Budaya Rammang Rammang Masyarakat Salenrang	Adat Budaya	Maros	Masyarakat
24	Launcing Familyrizatation Trip Istana Karst Poltekipar	event	Maros	komunitas
25	Worhshop GeoparkYout Forum	event	Maros	komunitas
26	Lomba Penulisan Sejarah Lokal Maros	edukasi	Maros	Pemerintah
27	Talk Show Geopark Maros Pangkep	edukasi	Maros	komunitas
28	Pameran Teknologi Spektakuler dari Leluhur Masuk mall	edukasi	Maros	komunitas
29	Toraja And Beyond Tourism Week	pameran	Jakarta	Pemerintah
30	Anugerah Desa Wisata Indonesia	penghargaan	Maros	Pemerintah
31	Human Culture and Modernity	event	Maros	komunitas
32	Rumah Peradaban	edukasi	Maros	komunitas
33	Temu Literasi Pariwisata Bangkit	edukasi	Maros	komunitas
34	PTB Festival Ramadhan	Kuliner	Maros	Pemerintah
35	Insentive Trip Rammang Rammang	event	Maros	komunitas
36	Tradisional Games Rammang Rammang	event	Maros	komunitas
37	Festival Akustik	Festival	Maros	komunitas
38	Pemilihan dara dan daeng cilik Kab. Maros	perlombaan	Maros	komunitas
39	Majelis Tuma'nurung Kab. Maros	Adat Budaya	Maros	Masyarakat
40	Festival Malam Seni	seni	Maros	komunitas

Sumber : Disparpora Kab. Maros, 2022

Tabel 124.  
Data Sanggar Seni di Kab. Maros Tahun 2021

No	Nama Sanggar Seni	Lokasi	Pengelola/Pemilik
1	Lembaga seni Latoa	Turikale	OLANK SUKARDI
2	Sanggar seni budaya Bonto Tallasa	Bontotallasa Simbang	Andi Bakri
3	Sanggar seni Salokoa	Bosowa Bantimurung	AHMAD HATTA
4	Sanggar seni Jariminassa	Allepolea Tanralili	RAHMAN INDAR
5	Sanggar kreasi Bantimurung	Samanggi Bantimurung	
6	Sanggar seni Paraikatte	Bontoa	HERIADI NURDIN
7	Sanggar seni Mamminasata	Baju bodoa Lau	
8	Sanggar seni Batara Maru	Hasanuddin Marusu	
9	Sanggar seni Pajaga Ada	Turikale	AKMAL,S.P
10	Sanggar seni Al Isra Bunga Ramba	Marus	H.DAHLAN, SOS
11	Sanggar seni Salima	Turikale	
12	Sanggar seni Sele	Lau	
13	Sanggar seni Barasa	Bajubodoa Maros Baru	MUH.RIVALDI
14	Sanggar reaksi 78	Pettuadæ Turikale	
15	Sanggar seni Saraweta	Pajjukukang Bontoa	
16	Sanggar seni Masseddi Siri	Tanralili	
17	Sanggar seni Al fatih Moncongloe	Moncongloe lappara	

Sumber : Disarpورا Kab. Maros, 2022

### 4.3.3 Pertanian

Luas tanam untuk tanaman padi di kab. Maros pada tahun 2021 sebesar 48.264 hektar, sementara luas panen sebesar 47.990 hektar. Produksi padi yang dihasilkan sebesar 3.067.999 ton, yang terbesar dari kec. Bantimurung sebesar 16,8% senilai 514.688 ton, menyusul kec. Simbang sebesar 12,4% senilai 379.917 ton dan kec. Tanralili sebesar 10,6% atau senilai 326.056 ton. Ketiga daerah ini merupakan lumbung padi untuk kab. Maros.

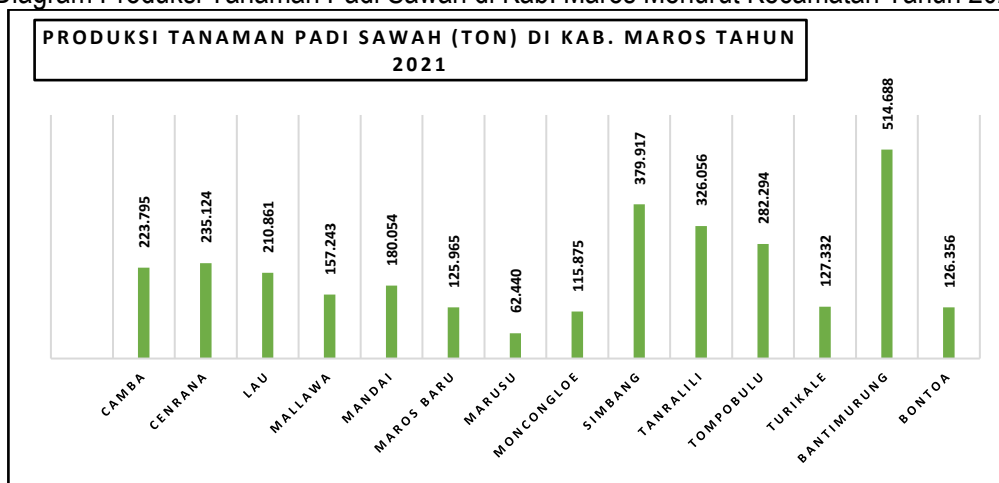
Tabel 125.  
Data Produksi Tanaman Padi Sawah di Kab. Maros Menurut Kecamatan Tahun 2021

No	Kecamatan	Luas Tanam (Ha)			Luas Panen (Ha)			Produksi (ton)	Produktivitas (kw/Ha)
		Musim Tanam 1	Musim Tanam 2	Jumlah	Musim Tanam 1	Musim Tanam 2	Jumlah		
1	Camba	1.410	925	2.335	810	2.633	3.443	223.795	65
2	Cenrana	2.573	841	3.414	27	3.414	3.441	235.124	68
3	Lau	1.595	1.900	3.495	1.727	1.620	3.347	210.861	63
4	Mallawa	1.565	635	2.200	180	1.838	2.018	157.243	78
5	Mandai	1.515	1.348	2.863	1.294	1.564	2.858	180.054	63
6	Maros Baru	1.055	1.057	2.112	375	1.760	2.135	125.965	59
7	Marusu	1.113	2	1.115	100	1.015	1.115	62.440	56
8	Moncongloe	976	905	1.881	756	1.098	1.854	115.875	63
9	Simbang	2.787	2.928	5.715	2.896	2.849	5.745	379.917	66
10	Tanralili	3.035	2.551	5.586	2.145	2.808	4.953	326.056	66
11	Tompobulu	2.873	1.740	4.613	320	4.323	4.643	282.294	61
12	Turikale	1.208	1.260	2.468	920	1.438	2.358	127.332	54
13	Bantimurung	6.453	1.976	8.429	4.380	3.662	8.042	514.688	64
14	Bontoa	1.046	992	2.038	700	1.338	2.038	126.356	62
<b>Jumlah</b>		<b>29.204</b>	<b>19.060</b>	<b>48.264</b>	<b>16.630</b>	<b>31.360</b>	<b>47.990</b>	<b>3.067.999</b>	<b>888</b>

Sumber: Dinas Pertanian dan Ketahanan Pangan Kab.Maros 20

Gambar 86.

Diagram Produksi Tanaman Padi Sawah di Kab. Maros Menurut Kecamatan Tahun 2021



Khusus untuk tanaman padi ladang tersebar di kec. Camba, Cenrana, Mandai dan Tompobulu. Luas total untuk padi ladang adalah 517 hektar. Sementara untuk tanaman hortikultura tersebar di hampir semua kecamatan, yang dicatatkan oleh Dinas Pertanian dan Tanaman Pangan Kab. Maros meliputi tanaman jagung seluas total 11.756 hektar, tanaman kedelai seluas 185 hektar, kacang tanah seluas 1.418 hektar, ubi kayu seluas 690 hektar dan ubi jalar seluas 84 hektar.

Tabel 126.

Data Produksi Tanaman Padi Ladang dan Holtikultura di Kab. Maros Menurut Kecamatan Tahun 2021

No	Kecamatan	Padi Ladang		Jagung		Kedelai		Kacang Tanah		Ubi Kayu		Ubi Jalar	
		Luas (Ha)	Produksi (ton/Ha)	Luas (Ha)	Produksi (ton/Ha)	Luas (Ha)	Produksi (ton/Ha)	Luas (Ha)	Produksi (ton/Ha)	Luas (Ha)	Produksi (ton/Ha)	Luas (Ha)	Produksi (ton/Ha)
1	Bantimurung	-	-	1	35	90	18	-	-	2	56	2	39
2	Bontoa	-	-	-	-	-	-	-	-	-	-	-	-
3	Camba	80	264	88	75.390	-	-	57	31.920	3	59	4	57
4	Cenrana	12	41	85	68.468	-	-	382	2.323	30	289	13	253
5	Lau	-	-	-	-	-	-	-	-	-	-	-	-
6	Mallawa	-	-	4.050	32.542	-	-	75	432	12	346	-	-
7	Mandai	17	58	44	329	-	-	-	-	2	67	-	-
8	Maros Baru	-	-	1	4	-	-	-	-	-	-	3	36
9	Marusu	-	-	2	7	-	-	-	-	1	13	1	10
10	Moncongloe	-	-	625	22.398	-	-	-	-	436	21.337	3	360
11	Simbang	-	-	18	2.900	-	-	724	651	10	3.360	29	12.528
12	Tanralili	-	6.252	177	43.326	-	-	5	288	30	33.289	2	467
13	Tompobulu	408	17.571	6.665	469.412	95	139	175	3.661	164	4.378	27	7.776
14	Turikale	-	-	-	-	-	-	-	-	-	-	-	-
Jumlah		517	24.186	11.756	714.810	185	157	1.418	39.274	690	63.193	84	21.525

Sumber : Dinas Pertanian dan Ketahanan Pangan Kab. Maros, 2022

Untuk tanaman sayuran, didominasi oleh tanaman cabai yaitu seluas 637 hektar dengan tingkat produktivitas senilai 23.714 kw/hektar. Melihat tabel di bawah terlihat bahwa pengembangan tanaman cabe didominasi di daerah kec. Camba, Cenrana, Mallawa, Moncongloe dan Tanralili.

Tabel 127.

Data Produksi Tanaman Sayuran di Kabupaten Maros Menurut Kecamatan Tahun 2021

No	Kecamatan	Bawang Merah		Cabai		Petsai	
		Luas (Ha)	Produktivitas (kw/Ha)	Luas (Ha)	Produktivitas (kw/Ha)	Luas (Ha)	Produktivitas (kw/Ha)
1	Bantimurung	2	150	15	22	-	-
2	Bontoa	-	-	-	-	-	-
3	Camba	7	45	90	9.139	-	-
4	Cenrana	-	-	57	8.796	11	644
5	Lau	-	-	-	-	-	-
6	Mallawa	-	300	130	2.995	-	-
7	Mandai	-	-	2	4	-	-
8	Maros Baru	-	-	3	6	-	-
9	Marusu	-	-	-	-	-	-
10	Moncongloe	-	-	5	1.228	-	-
11	Simbang	1	7	11	67	-	-
12	Tanralili	-	-	311	1.228	-	-
13	Tompobulu	-	-	11	132	-	-
14	Turikale	-	-	2	97	-	-
15	Bantimurung	-	-	-	-	-	-
<b>Jumlah</b>		<b>10</b>	<b>502</b>	<b>637</b>	<b>23.714</b>	<b>11</b>	<b>644</b>

Sumber : Dinas Pertanian dan Ketahanan Pangan Kab. Maros, 2022

Produksi buah-buahan di kab. Maros termasuk cukup besar, terdiri dari tanaman pisang, mangga, pepaya, nenas, jeruk dan durian. Luas lahan terbesar adalah untuk tanaman pisang yaitu 198.735 hektar dengan produktivitas 64.315, 72 kw/hektar.

Tabel 128.

Data Luas Lahan dan Produksi Buah-buahan di Kabupaten Maros Menurut Kecamatan Tahun 2021

No	Kecamatan	Mangga		Durian		Jeruk		Pisang		Pepaya		Nanas	
		Luas (Ha)	Produktivitas (kw/Ha)	Luas (Ha)	Produktivitas (kw/Ha)	Luas (Ha)	Produktivitas (kw/Ha)	Luas (Ha)	Produktivitas (kw/Ha)	Luas (Ha)	Produktivitas (kw/Ha)	Luas (Ha)	Produktivitas (kw/Ha)
1	Bantimurung	1,90	310,00	-	-	226,00	92,00	19.561,00		190,00	11,00	132,00	42,00
2	Bontoa	-	-	-	-	-	-	2.360,00	118,25	-	-	-	-
3	Camba	-	-	-	1.798,52	5.460,00	7.665,00	79.913,00	35.248,35	2.463,00	4.195,00	3.449,00	215,60
4	Cenrana	13.360,00	8.937,00	2.573,00	836,00	712,00	316,00	5.278,00	1.420,00	744,00	283,00	5.743,00	91,00
5	Lau	1.449,00	424,00	-	-	-	-	497,00	53,00	554,00	71,00	3,00	-



6	Mallawa	6,40	7.680,00	3.006,00	452,00	2.825,00	364,00	5.996,00	2.145,00	11.918,00	12.900,00	3.325,00	169,00
7	Mandai	-	-	-	-	-	-	2.910,00	1.250,00	405,00	78,50	30,00	16,00
8	Maros Baru	1,30	3.220,00	-	-	5,00	7,00	1.750,00	826,00	330,00	333,00	215,00	20,50
9	Marusu	25,00	-	-	-	4,00	-	100,00	25,00	120,00	140,00	-	-
10	Moncongloe	-	-	-	-	131,00	14,41	11.852,00	2.720,00	1.674,00	48,06	90,00	-
11	Simbang	4.066,00	2.927,00	-	-	274,00	50,00	21.334,00	3.082,00	162,00	67,00	50,00	40,00
12	Tanralili	3.739,00	1.411,00	-	-	-	-	43.993,00	17.084,00	96,00	27,00	-	-
13	Tompobulu	150,00	-	50,00	-	92,00	122,36	3.003,00	237,12	515,00	35,69	75,00	6,25
14	Turikale	100,00	250,00	-	-	25,00	6,00	188,00	107,00	40,00	2,00	20,00	2,00
	<b>Jumlah</b>	<b>22.898,60</b>	<b>25.159,00</b>	<b>5.629,00</b>	<b>3.086,52</b>	<b>9.754,00</b>	<b>8.636,77</b>	<b>198.735,00</b>	<b>64.315,72</b>	<b>19.201,00</b>	<b>18.191,25</b>	<b>13.132,00</b>	<b>602,35</b>

Sumber : Dinas Pertanian dan Ketahanan Pangan Kab. Maros, 2022

Tanaman perkebunan di kab. Maros tersebar merata di seluruh kecamatan, meliputi tanaman kelapa, kelapa hibrida, kopi robusta, kopi, kakao, cengkeh, lada, jambu mete, kemiri, aren, pala dan kapuk. Tanaman kemiri paling luas terdapat di kec. Mallawa (3.541 hektar), Camba (2.075 hektar) dan Cenrana (576 hektar).

Tabel 129.

Data Produksi Tanaman Perkebunan di Kabupaten Maros Menurut Kecamatan Tahun 2021

No	Kecamatan	Kelapa Dalam		Kelapa Hibrida		Kopi Robusta		Kopi		Kakao		Cengkeh	
		Luas (Ha)	Produksi (ton/Ha)	Luas (Ha)	Produksi (ton/Ha)	Luas (Ha)	Produksi (ton/Ha)	Luas (Ha)	Produksi (ton/Ha)	Luas (Ha)	Produksi (ton/Ha)	Luas (Ha)	Produksi (ton/Ha)
1	Bantimurung	14,00	0,06	1,00	-	8,00	-	-	-	3,00	0,41	-	-
2	Bontoa	11,00	1,20	-	-	-	-	-	-	-	-	-	-
3	Camba	49,00	0,14	-	-	24,00	1.525,00	30,00	0,05	216,00	0,04	32,00	0,54
4	Cenrana	35,00	0,38	-	-	-	0,25	-	-	124,00	98,00	62,00	0,45
5	Lau	43,00	0,11	3,00	0,80	-	-	-	-	-	-	-	-
6	Mallawa	181,00	67,00	-	-	761,00	75,00	12,00	-	1.160,00	185,00	37,00	366,00
7	Mandai	9,00	0,11	3,00	0,17	-	-	-	-	2,00	0,07	-	-
8	Maros Baru	27,00	0,09	-	-	-	-	-	-	-	-	-	-
9	Marusu	19,00	0,09	-	-	-	-	-	-	-	-	-	-
10	Moncongloe	7,00	0,06	1,00	0,11	1,00	0,25	-	-	3,00	0,03	-	-
11	Simbang	51,00	0,03	-	-	8,00	0,40	-	-	13,00	0,12	-	-
12	Tanralili	34,00	0,15	1,00	0,05	14,00	1,26	-	-	24,00	0,12	-	-
13	Tompobulu	33,00	0,13	2,00	0,09	30,00	0,39	-	-	40,00	0,08	2,00	0,03
14	Turikale	3,50	0,07	-	-	-	-	-	-	-	-	-	-
	<b>Jumlah</b>	<b>516,50</b>	<b>69,61</b>	<b>11,00</b>	<b>1,22</b>	<b>846,00</b>	<b>1.602,55</b>	<b>42,00</b>	<b>0,05</b>	<b>1.585,00</b>	<b>283,86</b>	<b>133,00</b>	<b>367,02</b>

Sumber : Dinas Pertanian dan Ketahanan Pangan Kab. Maros, 2022

Tabel 130.

Data Produksi Tanaman Perkebunan di Kabupaten Maros Menurut Kecamatan Tahun 2021 (Lanjutan)

No	Kecamatan	Lada		Jambu Mete		Kapuk		Kemiri		Aren		Pala	
		Luas (Ha)	Produksi (ton/Ha)	Luas (Ha)	Produksi (ton/Ha)	Luas (Ha)	Produksi (ton/Ha)	Luas (Ha)	Produksi (ton/Ha)	Luas (Ha)	Produksi (ton/Ha)	Luas (Ha)	Produksi (ton/Ha)
1	Bantimurung	-	-	-	-	4,00	0,13	-	-	10,00	0,15	-	-
2	Bontoa	-	-	-	-	-	-	-	-	-	-	-	-
3	Camba	8,00	0,29	16,00	0,18	10,00	0,07	2.075,00	0,40	33,00	163,00	25,00	-

4	Cenrana	4,00	0,23	10,00	0,10	8,00	0,27	576,00	0,29	52,00	0,24	4,00	-
5	Lau	-	-	-	-	-	-	-	-	-	-	-	-
6	Mallawa	50,00	116,00	20,00	-	10,00	330,00	3.541,00	235,00	40,00	286,00	-	-
7	Mandai	-	-	5,00	0,12	8,00	0,29	-	-	-	-	-	-
8	Maros Baru	-	-	-	-	-	-	-	-	-	-	-	-
9	Marusu	-	-	-	-	-	-	-	-	-	-	-	-
10	Moncongloe	-	-	12,00	0,23	7,00	0,28	1,00	-	24,00	0,06	-	-
11	Simbang	-	-	13,00	0,30	5,00	0,30	-	34,00	26,00	0,21	-	-
12	Tanralili	2,00	0,23	27,00	0,54	18,00	0,24	2,00	0,82	10,00	0,25	1,00	0,02
13	Tompobulu	6,00	0,03	29,00	0,06	10,00	0,07	30,00	0,22	46,00	0,44	10,00	-
14	Turikale	-	-	-	-	-	-	-	-	-	-	-	-
<b>Jumlah</b>		<b>70,00</b>	<b>116,76</b>	<b>132,00</b>	<b>1,53</b>	<b>80,00</b>	<b>331,64</b>	<b>6.225,00</b>	<b>270,73</b>	<b>241,00</b>	<b>450,35</b>	<b>40,00</b>	<b>0,02</b>

Sumber : Dinas Pertanian dan Ketahanan Pangan Kab. Maros, 2022

Lahan yang mendapat pengairan irigasi di kab. Maros berjumlah 17.072,56 hektar tersebar di seluruh kecamatan kecuali kec. Marusu. Lahan tidak termanfaatkan di Maros tercatat seluas 1.635 hektar yang tersebar di kec. Camba (658,4 hektar), Lau (152 hektar), Mallawa (96 hektar), Marusu (598 hektar) dan Tompobulu (130,6 hektar). Luas lahan kebun/tegal paling luas berada di kec. Camba dan Mallawa. Sedangkan luas ladang/huma berada di kec. Bantimurung, Mallawa dan Tanralili.

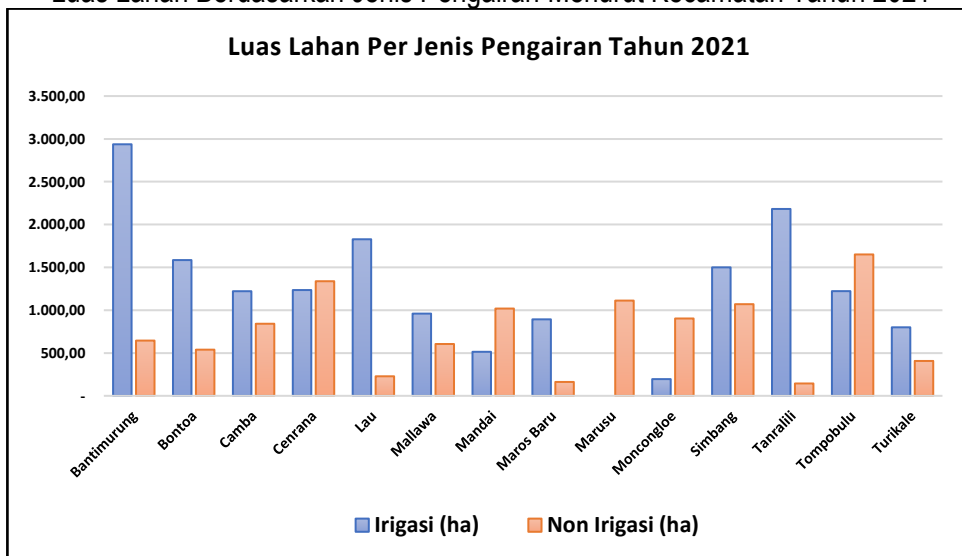
Tabel 131.

Data Lahan Kebun, Ladang dan Lahan Tidak Terpakai di Kabupaten Maros Menurut Kecamatan Tahun 2021

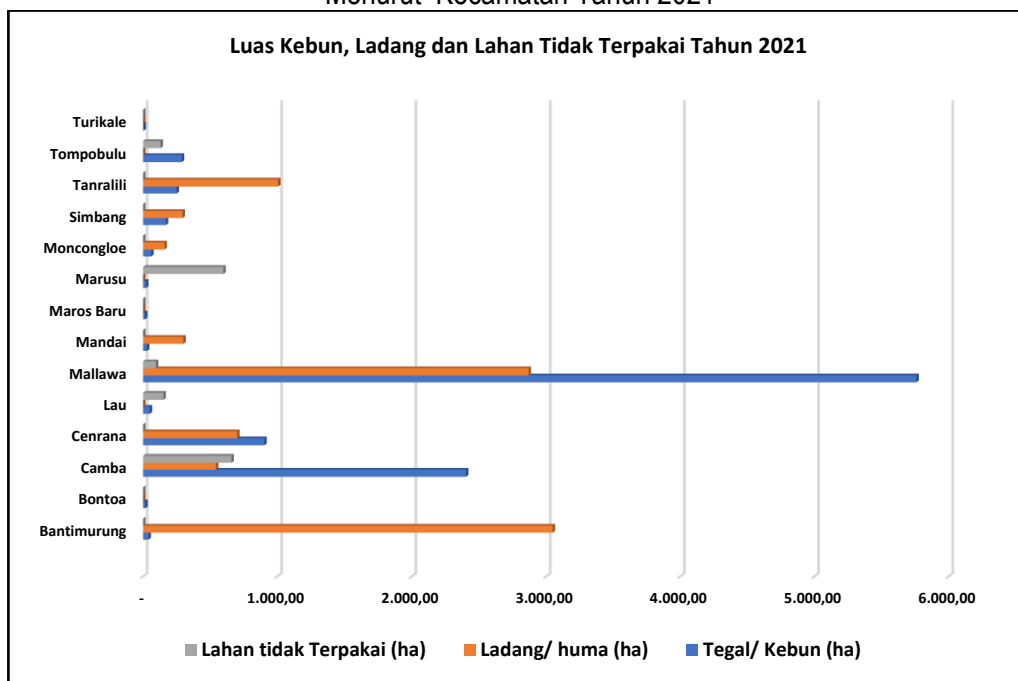
No	Kecamatan	Tegal/ Kebun (ha)	Ladang/ huma (ha)	Lahan tidak Terpakai (ha)	Jenis Pengairan		
					Irigasi (ha)	Non Irigasi (ha)	Jumlah (ha)
1	Bantimurung	41,00	3.049,00	-	2.937,00	645,00	3.582,00
2	Bontoa	17,00	-	-	1.585,00	539,00	2.124,00
3	Camba	2.404,00	543,12	658,40	1.221,42	841,58	2.063,00
4	Cenrana	903,00	701,00	-	1.235,00	1.338,00	2.573,00
5	Lau	50,00	-	152,00	1.828,00	228,00	2.056,00
6	Mallawa	5.760,00	2.870,00	96,00	960,00	605,00	1.565,00
7	Mandai	30,00	300,00	-	514,00	1.019,00	1.533,00
8	Maros Baru	15,00	-	-	893,00	162,00	1.055,00
9	Marusu	23,00	-	598,00	-	1.112,00	1.112,00
10	Moncongloe	61,00	160,00	-	195,00	903,00	1.098,00
11	Simbang	170,00	294,00	-	1.500,00	1.070,00	2.570,00
12	Tanralili	250,00	1.005,00	-	2.181,84	144,16	2.326,00
13	Tompobulu	289,00	-	130,60	1.222,30	1.650,70	2.873,00
14	Turikale	4,00	-	-	800,00	407,00	1.207,00
<b>Jumlah</b>		<b>10.017,00</b>	<b>8.922,12</b>	<b>1.635,00</b>	<b>17.072,56</b>	<b>10.664,44</b>	<b>27.737,00</b>

Sumber : Dinas Pertanian dan Ketahanan Pangan Kab. Maros, 2022

Gambar 87.  
Luas Lahan Berdasarkan Jenis Pengairan Menurut Kecamatan Tahun 2021



Gambar 88.  
Diagram Lahan Kebun, Ladang dan Lahan Tidak Terpakai Menurut Kecamatan Tahun 2021



#### 4.3.4 Peternakan

Pada bidang peternakan, tercatat bahwa jumlah hewan yang ditenakkan di kab. Maros paling banyak adalah sapi sebanyak 51,90% dari jumlah total hewan ternak yang ada di kab. Maros, selanjutnya kambing sebesar 37,04% dan kerbau sebesar 6,04%.

Tabel 132.

Data Populasi Ternak di Kabupaten Maros Menurut Kecamatan Tahun 2021

No	Kecamatan	Jenis Ternak				
		Sapi	Kerbau	Kuda	Kambing	Babi
1	Bantimurung	11.830	599	1.256	2.334	-
2	Bontoa	2.002	100	212	2.843	-
3	Camba	8.249	418	875	2.843	-
4	Cenrana	9.526	482	1.040	3.297	-
5	Lau	2.489	125	263	1.691	-
6	Mallawa	5.891	270	568	1.491	-
7	Mandai	2.894	146	307	1.228	1.530
8	Maros Baru	1.423	71	150	3.047	-
9	Marusu	2.482	125	262	4.406	-
10	Moncongloe	2.793	141	295	2.859	1.836
11	Simbang	7.354	371	780	3.870	-
12	Tanralili	7.442	768	1.613	17.908	-
13	Tompobulu	15.189	768	1.613	7.828	-
14	Turikale	1.160	57	166	1.958	-
<b>Jumlah</b>		<b>80.724</b>	<b>4.441</b>	<b>9.400</b>	<b>57.603</b>	<b>3.366</b>

Sumber : Dinas Pertanian dan Ketahanan Pangan Kab. Maros, 2022

Gambar 89.

Diagram Populasi Ternak di Kabupaten Maros Menurut Kecamatan Tahun 2021



Terkai unggas. Selain menghasilkan unggas itu sendiri juga menghasilkan telur. Tahun 2021 ayam buras terdapat sekitar 1.968.372 ekor, ayam boiler 42.502.843 ekor, ayam petelur 1.610.237 ekor, itik 531.540 ekor dan itik manila 4.354 ekor.

Tabel 133.

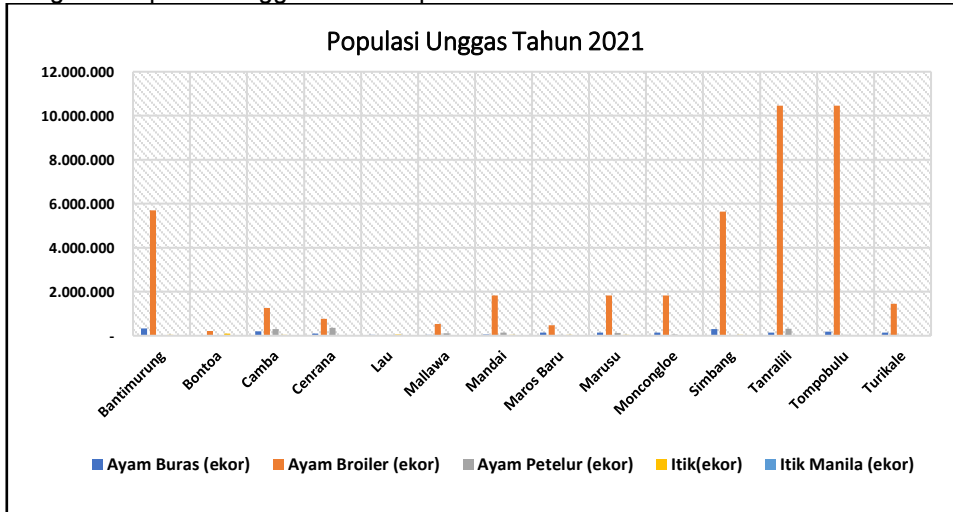
Data Populasi Unggas di Kabupaten Maros Menurut Kecamatan Tahun 2021

No.	Kecamatan	Ayam Buras (ekor)	Ayam Broiler (ekor)	Ayam Petelur (ekor)	Itik (ekor)	Itik Manila (ekor)
1	Bantimurung	325.470	5.704.362	-	39.793	767
2	Bontoa	101	221.604	12.241	93.637	130
3	Camba	204.444	1.264.448	295.711	36.716	534
4	Cenrana	92.992	769.097	355.786	19.105	635
5	Lau	46.230	26.595	43.125	56.728	161
6	Mallawa	39.308	530.113	109.702	19.499	347
7	Mandai	56.228	1.828.888	136.121	47.610	186
8	Maros Baru	136.076	478.840	41.716	33.927	92
9	Marusu	147.514	1.833.668	121.583	34.454	161
10	Moncongloe	146.317	1.824.977	58.981	31.680	180
11	Simbang	298.902	5.636.578	30.960	39.595	476
12	Tanralili	138.352	10.463.402	312.928	22.462	481
13	Tompobulu	192.248	10.463.402	47.932	29.432	102
14	Turikale	144.190	1.456.869	43.451	26.903	102
	<b>Jumlah</b>	<b>1.968.372</b>	<b>42.502.843</b>	<b>1.610.237</b>	<b>531.541</b>	<b>4.354</b>

Sumber : Dinas Pertanian dan Ketahanan Pangan Kab. Maros, 2022

Gambar 90.

Diagram Populasi Unggas di Kabupaten Maros Menurut Kecamatan Tahun 2021



Melihat banyaknya jumlah unggas di kab. Maros maka berkorelasi dengan jumlah telur yang dihasilkan. Pada tahun 2021 tercatat sekitar 16.486.922 kg telur yang dihasilkan dari peternak di seluruh kab. Maros. 73,54% berasal dari telur ayam petelur, 18,56% dari telur itik dan 7,89% dari telur ayam buras.

Tabel 134.

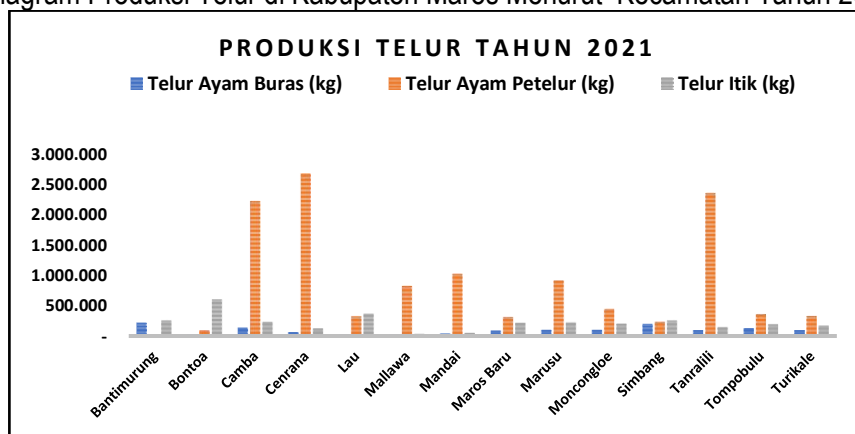
Data Produksi Telur di Kabupaten Maros Menurut Kecamatan Tahun 2021

No.	Kecamatan	Telur Ayam Buras (kg)	Telur Ayam Petelur (kg)	Telur Itik (kg)
1	Bantimurung	210.742	-	255.232
2	Bontoa	27.095	92.175	600.588
3	Camba	132.377	2.226.704	235.496
4	Cenrana	60.212	2.679.069	122.539
5	Lau	29.934	324.731	363.853
6	Mallawa	25.452	826.056	33.811
7	Mandai	36.408	1.024.991	47.610
8	Maros Baru	88.109	314.121	217.608
9	Marusu	95.515	915.520	220.988
10	Moncongloe	94.740	444.127	203.196
11	Simbang	193.539	233.129	253.962
12	Tanrallili	89.583	2.356.348	144.071
13	Tompobulu	124.481	360.928	188.777
14	Turikale	93.363	327.186	172.556
	<b>Jumlah</b>	<b>1.301.550</b>	<b>12.125.085</b>	<b>3.060.287</b>

Sumber : Dinas Pertanian dan Ketahanan Pangan Kab. Maros, 2022

Gambar 91.

Diagram Produksi Telur di Kabupaten Maros Menurut Kecamatan Tahun 2021



Jumlah hewan ternak yang dipotong di kab. Maros pada tahun 2021 sebanyak 8.936 ekor, meliputi kambing 4.483 ekor, sapi 4.400 ekor, kuda 33 ekor dan kerbau 20 ekor. Lokasi pemotongan hewan inio tersebar di hampir seluruh kecamatan di kab. Maros. Kuda paling banyak dipotong di kec. Lau dan Maros Baru.

Tabel 135.

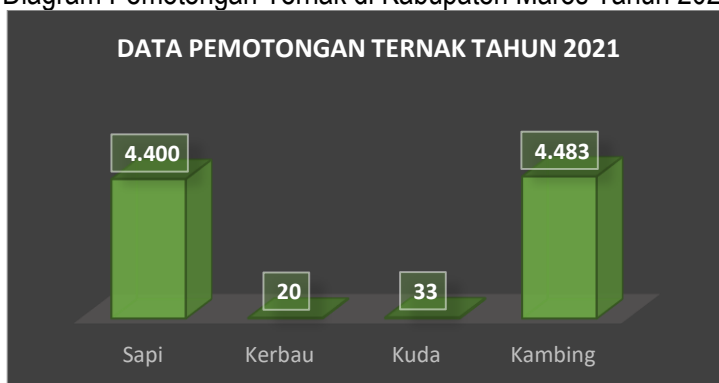
Data Pemotongan Ternak di Kabupaten Maros Tahun 2021

No	Jenis Ternak	Jumlah Dipotong (ekor)	Lokasi Pemotongan
1	Sapi	4.400	14 kecamatan
2	Kerbau	20	Lau dan Maros Baru
3	Kuda	33	
4	Kambing	4.483	Turikale, Bontoa, Lau, Maros baru, dan Bantimurung
<b>Jumlah</b>		<b>8.936</b>	

Sumber : Dinas Pertanian dan Ketahanan Pangan Kab. Maros, 2022

Gambar 92.

Diagram Pemotongan Ternak di Kabupaten Maros Tahun 2021



### 4.3.5 Perdagangan

Sampai dengan tahun 2021, di kabupaten Maros tercatat perusahaan yang memiliki badan hukum sebanyak 306 perusahaan, yaitu Perseroan Terbatas (PT) sebanyak 49 perusahaan (16%), CV/Firma sebanyak 121 perusahaan (40%) dan 136 perusahaan perseorangan atau sekitar 44%.

Tabel 136.

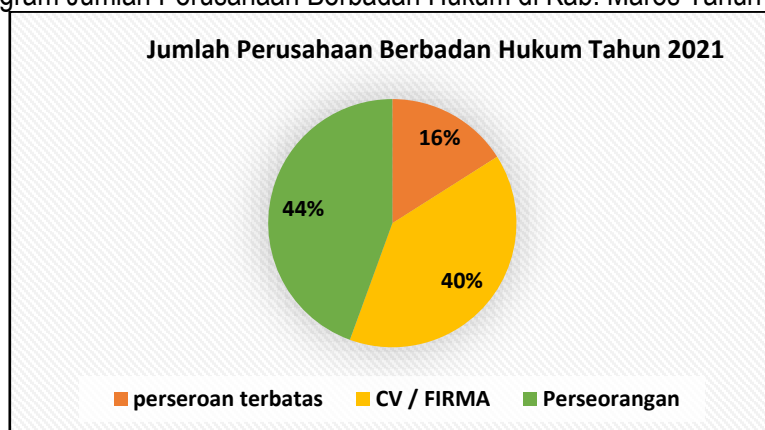
Data Jumlah Perusahaan Berbadan Hukum di Kab. Maros Tahun 2021

No.	Uraian	Jumlah
1	perseroan terbatas	49
2	CV / FIRMA	121
3	Perseorangan	136
<b>Jumlah</b>		<b>306</b>

Sumber : Dinas Kopurindag Kab. Maros, 2022

Gambar 93.

Diagram Jumlah Perusahaan Berbadan Hukum di Kab. Maros Tahun 2021



Tercatat di OPD yang membidangi perdagangan, bahwa pada tahun 2021 terserap 70.846 orang pekerja pada perusahaan-perusahaan yang berdiri di Maros, dimana masih didominasi oleh pekerja laki-laki yaitu sebesar 71% dan pekerja wanita hanya 29%.

Tabel 137.

Jumlah Tenaga Kerja Perusahaan di Kab. Maros  
Menurut Kategori dan jenis Kelamin Tahun 2021

No	Kategori Perusahaan	Jumlah Pekerja		Jumlah
		L	P	
1	Besar	454	206	660
2	Menengah	1.369	615	1.984
3	Kecil	48.186	20.016	68.202
<b>Jumlah</b>		<b>50.009</b>	<b>20.837</b>	<b>70.846</b>

Sumber : Dinas Kopurindag Kab. Maros, 2022



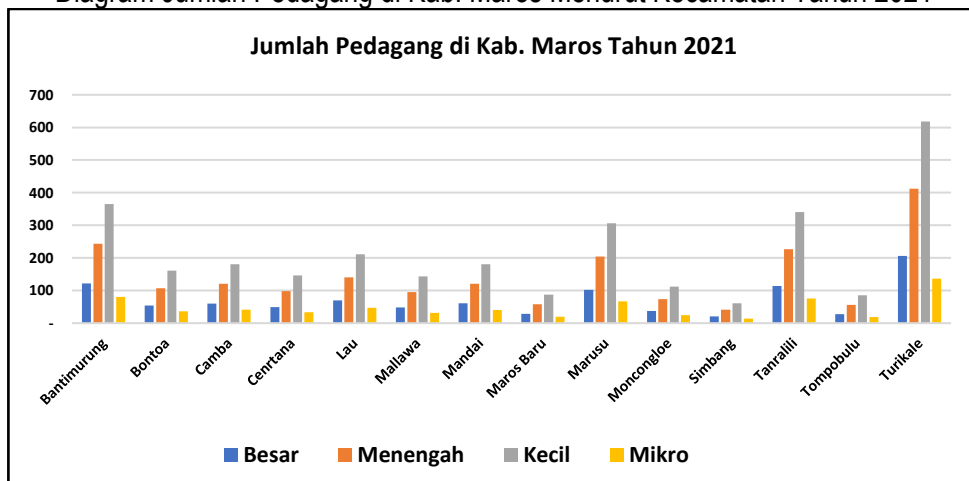
Jumlah pedagang yang tercatat paling besar berada di kec. Turikale yaitu sebanyak 1.372, hal ini tidak terlepas dari Turikale sebagai ibukota kabupaten Maros. Pada tabel di bawah terlihat bahwa pedagang kecil paling banyak yaitu sekitar 45% dari jumlah seluruh pedagang yang tercatat. Selanjutnya pedagang menengah (30%), pedagang besar (15%) dan pedagang mikro (10%).

Tabel 138.  
Data Jumlah Pedagang di Kab. Maros Menurut Kecamatan Tahun 2021

No	Kecamatan	Jenis Pedagang				Jumlah
		Besar	Menengah	Kecil	Mikro	
1	Bantimurung	122	243	365	81	811
2	Bontoa	54	107	161	36	358
3	Camba	60	121	181	41	403
4	Cenrtana	49	98	146	33	326
5	Lau	70	140	211	47	468
6	Mallawa	48	95	143	31	317
7	Mandai	61	121	181	40	403
8	Maros Baru	29	58	87	20	194
9	Marusu	102	204	306	67	679
10	Moncongloe	37	74	112	25	248
11	Simbang	21	41	61	14	137
12	Tanralili	114	227	341	76	758
13	Tompobulu	28	56	85	19	188
14	Turikale	206	412	618	136	1.372
<b>Jumlah</b>		<b>1.001</b>	<b>1.997</b>	<b>2.998</b>	<b>666</b>	<b>6.662</b>

Sumber : Dinas Kopurindag Kab. Maros, 2022

Gambar 94.  
Diagram Jumlah Pedagang di Kab. Maros Menurut Kecamatan Tahun 2021



Di kabupaten Maros, penyediaan sarana perdagangan seperti pasar sudah tersebar di seluruh kecamatan yang jumlahnya mencapai 25 pasar, kec. Bantimurung memiliki 4 pasar kecamatan, kec. Tompobulu ada 3 pasar kecamatan, kec. Bontoa, Cenrana, Lau, Mallawa, Marusu dan Tanralili masing-masing memiliki 2 pasar kecamatan. Kec. Turikale hanya memiliki 1 pasar kecamatan tetapi memiliki 1 pasar modern.

Tabel 139.

Data Jumlah Sarana Perdagangan di Kab. Maros Menurut Kecamatan Tahun 2021

No.	Kecamatan	Jenis Sarana Perdagangan					
		Pasar Modern	Pasar Kecamatan	Pasar Tradisional	Toko	Kios	Warung
1	Bantimurung	-	4	-	-	408	-
2	Bontoa	-	2	-	-	155	-
3	Camba	-	1	-	-	121	-
4	Cenrana	-	2	-	-	218	-
5	Lau	-	2	-	-	254	-
6	Mallawa	-	2	-	-	61	-
7	Mandai	-	1	-	-	295	-
8	Maros Baru	-	1	-	-	44	-
9	Marusu	-	2	-	-	215	-
10	Moncongloe	-	1	-	-	120	-
11	Simbang	-	1	-	-	28	-
12	Tanralili	-	2	-	-	344	-
13	Tompobulu	-	3	-	-	110	-
14	Turikale	1	1	-	80	699	-
<b>Jumlah</b>		<b>1</b>	<b>25</b>	<b>-</b>	<b>80</b>	<b>3.072</b>	<b>-</b>

Sumber : Dinas Kopurindag Kab. Maros, 2022

#### 4.3.6 RSUD dr. La Palaloi

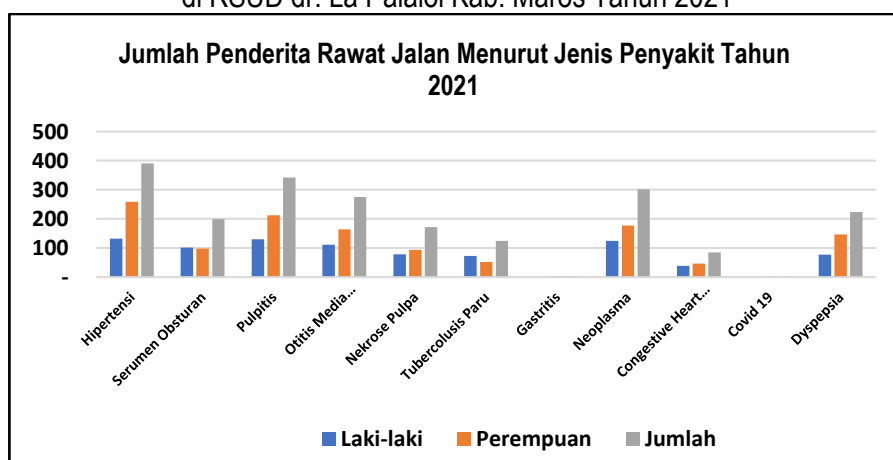
Dari tabel di bawah terlihat bahwa pasien/penderita rawat jalan di RSUD dr. La Palaloi kab. Maros berasal dari penderita penyakit Hipertensi (391 pasien), Pulpitis/infeksi gigi (342 pasien), Neoplasma/tumor jinak (301 pasien), Otitis Media Supuratif Akut/radang telinga (275 pasien) dan Dyspepsia/penyakit karena asam lambung (223 pasien).

Tabel 140.  
Data Penderita Rawat Jalan Menurut Jenis Penyakit di RSUD dr. La Palaloi  
Kab. Maros Tahun 2021

No	Jenis Penyakit	Laki-laki	Perempuan	Jumlah
1	Hipertensi	132	259	391
2	Serumen Obsturan	101	98	199
3	Pulpitis	130	212	342
4	Otitis Media Supuratif Akut	111	164	275
5	Nekrose Pulpa	78	94	172
6	Tuberculosis Paru ( tanpa pemeriksaan BTA)	73	52	125
7	Gastritis	-	4	4
8	Neoplasma yang tak menentu perangnya dan tidak di ketahui sifatnya	124	177	301
9	Congestive Heart Failure	39	46	85
10	Covid 19	-	1	1
11	Dyspepsia	77	146	223
<b>Jumlah</b>		<b>865</b>	<b>1.253</b>	<b>2.118</b>

Sumber : RSUD dr. La Palaloi Kab. Maros, 2022

Gambar 95.  
Diagram Jumlah Penderita Rawat Jalan Menurut Jenis Penyakit  
di RSUD dr. La Palaloi Kab. Maros Tahun 2021



Sementara untuk pasien rawat inap berjumlah 1.698 pasien, dengan perbandingan 48% laki-laki dan 52% perempuan. Pasien covid 19 paling banyak dirawat yaitu 356 pasien, diare 159 pasien, Dyspepsia 147 pasien, Demam/Fever 145 pasien dan DBD 143 pasien.

Tabel 141.  
Data Jumlah Penderita Rawat Inap Menurut Jenis Penyakit  
di RSUD dr. La Palaloi Kab. Maros Tahun 2021

No	Jenis Penyakit	Laki-laki	Perempuan	Jumlah
1	Dyspepsia	46	101	147
2	Soft Tissue Tumor	65	73	138
3	Demam Typhoid	43	45	88
4	Demam Berdarah Denguae (DBD)	70	73	143
5	Infeksi Saluran Kemih	5	11	16
6	Tuberculosis Paru (Tanpa Pemeriksaan BTA)	42	28	70
7	Abortus Komplit	-	13	13
8	Diare dan Gastroenteritis (with infeksi)	-	1	1
9	Hipertensi	10	28	38
10	Tonsilofaringitis Akut	19	9	28
11	Demam Berdarah - Fever	70	75	145
12	Kolera - Cholera	-	-	-
13	Diare - Diarrhea	82	77	159
14	Typhus Abdominalis	43	46	89
15	TBC - Tuberculosis	61	38	99
16	Tetanus - Tetanus	3	-	3
17	Kusta - Caprice	-	-	-
18	Malaria - Feverish	-	-	-
19	Penyakit Kelamin	-	-	-
20	Syphilis	1	1	2
21	Rabies	-	-	-
22	I S P A	22	14	36
23	Sakit Gigi – Tooth Abscess	-	-	-
24	Dermatitis	13	9	22
25	Faringitis	19	18	37
26	Rheumatik – Rheumatic	-	-	-
27	Gastritis	-	2	2
28	Febris	7	4	11
29	Abscess	16	8	24
30	Bronchitis	17	14	31
31	Covid 19	159	197	356
<b>Jumlah</b>		<b>813</b>	<b>885</b>	<b>1.698</b>

Sumber : RSUD dr. La Palaloi Kab. Maros, 2022

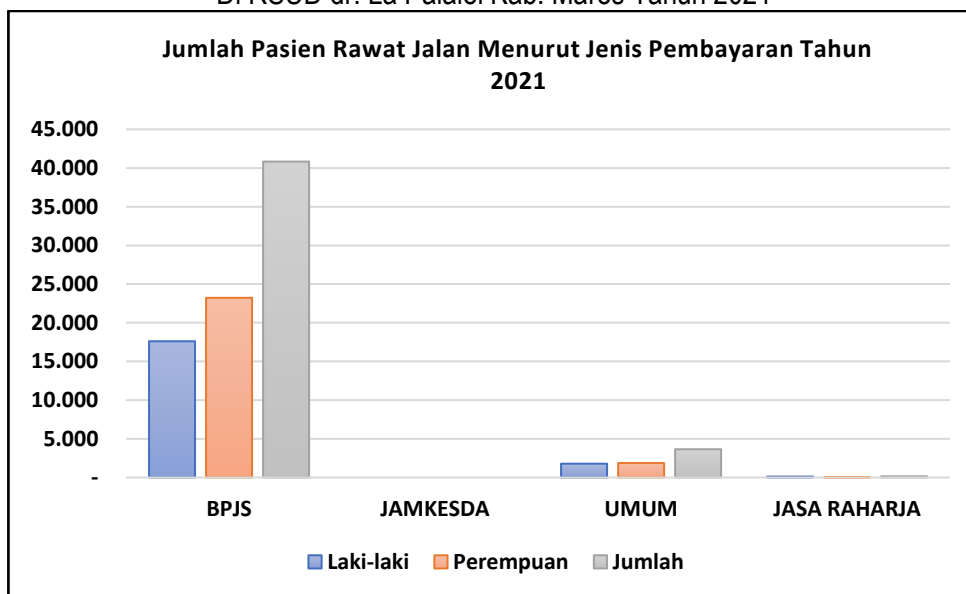
Jenis pembayaran yang dipakai masyarakat untuk berobat meliputi BPJS, Jamkesda, Jasa Raharja dan Umum. Pasien yang menggunakan pembayaran BPS untuk rawat jalan sebanyak 40.388 pasien, Jasa Raharja 153 pasien dan pasien umum sebanyak 3.651 pasien.

Tabel 142.  
Data Distribusi Pasien Rawat Jalan Menurut Jenis pembayaran  
di RSUD dr. La Palaloi Kab. Maros Tahun 2021

No	Jenis Pembayaran	Pasien		Jumlah Pasien
		Laki-laki	Perempuan	
1	BPJS	17.612	23.226	40.838
2	JAMKESDA	-	-	-
3	UMUM	1.783	1.868	3.651
4	JASA RAHARJA	117	36	153
<b>Jumlah</b>		<b>19.512</b>	<b>25.130</b>	<b>44.642</b>

Sumber : RSUD dr. La Palaloi Kab. Maros, 2022

Gambar 96.  
Diagram Distribusi Pasien Rawat Jalan Menurut Jenis pembayaran  
Di RSUD dr. La Palaloi Kab. Maros Tahun 2021



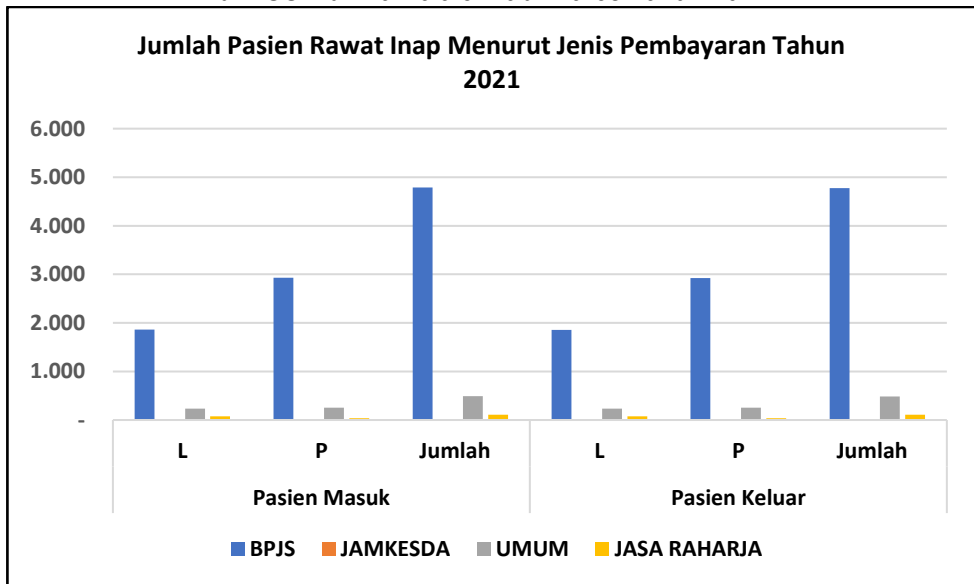
Sebagaimana pasien rawat jalan, pasien rawat inap paling banyak dicover dengan BPJS, selanjutnya pasien yang membayar sendiri/umum dan Jasa Raharja.

Tabel 143.  
Data Distribusi Pasien Rawat Inap Menurut Jenis Pembayaran  
di RSUD dr. La Palaloi Kab. Maros Tahun 2021

No	Jenis Pembayaran	Pasien Masuk			Pasien Keluar		
		L	P	Jumlah	L	P	Jumlah
1	BPJS	1.860	2.928	4.788	1.854	2.923	4.777
2	JAMKESDA	-	-	-	-	-	-
3	UMUM	232	256	488	232	255	487
4	JASA RAHARJA	73	34	107	73	34	107
<b>Jumlah Total</b>		<b>2.165</b>	<b>3.218</b>	<b>5.383</b>	<b>2.159</b>	<b>3.212</b>	<b>5.371</b>

Sumber : RSUD dr. La Palaloi Kab. Maros, 2022

Gambar 97.  
Diagram Distribusi Pasien Rawat Inap Menurut Jenis Pembayaran  
di RSUD dr. La Palaloi Kab. Maros Tahun 2021



Dari tabel data tenaga kesehatan di RSUD dr. La Palaloi kab. Maros terlihat bahwa ketersediaan dokter hanya hanya 45 orang. Menurut *World Health Organization (WHO)*, kondisi ideal tenaga kesehatan dokter dalam memberikan pelayanan adalah 1:2.500 penduduk. Artinya, 1 orang dokter untuk melayani 2.500 penduduk. Dengan melihat angka tersebut sudah jelas bahwa rasio perbandingan dokter di kab. Maros sangat minim. Kondisi tersebut sebenarnya berlaku secara nasional, bahwa memang jumlah dokter di Indonesia sangat rendah dibandingkan dengan beberapa negara Asean lainnya.

Tabel 144.  
Data Tenaga Kesehatan di RSUD dr. La Palloi Kab. Maros Tahun 2021

No	Nama Jabatan	PNS			Honorer			Jumlah Tenaga Kesehatan
		L	P	Jumlah PNS	L	P	Jumlah Honorer	
<b>A</b>	<b>DIREKSI/STRUKTURAL</b>							
1	Direksi/Pejabat Struktural	6	8	14	-	-	-	14
<b>B</b>	<b>TENAGA MEDIS</b>							
1	Dokter Spesialis	7	22	29	-	2	2	31
2	Dokter Umum	1	3	4	3	-	3	7
3	Dokter Gigi Spesialis	1	4	5	-	-	-	5
4	Dokter Gigi	-	2	2	-	-	-	2
<b>C</b>	<b>TENAGA PARAMEDIS</b>							
1	Perawat	14	105	119	19	113	132	251
2	Perawat Gigi	1	6	7	-	2	2	9
3	Bidan	-	31	31	-	21	21	52
<b>D</b>	<b>TENAGA PENUNJANG</b>							
1	Pranata Laboratorium Kesehatan	4	8	12	1	-	1	13
2	Apoteker	3	13	16	1	4	5	21
3	Asisten Apoteker	2	8	10	2	3	5	15
4	Fisioterapis	2	7	9	-	-	-	9
5	Radiografi	3	7	10	-	-	-	10
6	Rekam Medis	1	8	9	1	3	4	13
7	Penyuluh Kesehatan Masyarakat	-	1	1	-	-	-	1
8	Epidemiologi Kesehatan	-	3	3	-	-	-	3
9	Kesehatan Lingkungan	1	3	4	1	2	3	7
10	Elektromedis	4	-	4	1	1	2	6
11	Nutrisi	1	14	15	-	3	3	18
12	Teknisi Transfusi darah	-	-	-	-	5	5	5
13	K3RS	-	2	2	-	1	1	3
<b>E</b>	<b>TENAGA UMUM LAINNYA</b>							
1	Staf IPSRS	2	-	2	12	-	12	14
2	Staf Rekam Medik	-	7	7	3	14	17	24
3	IT	-	-	-	6	-	6	6
4	Staf Farmasi	-	-	-	1	3	4	4
5	Pramusaji	-	1	1	1	17	18	19
6	Staf Laundry/Binatu	-	-	-	1	6	7	7
7	Pengemudi Ambulance	2	-	2	4	-	4	6
8	Security	-	-	-	-	-	-	-
9	Evakuator	-	-	-	3	3	6	6
10	Petugas Kamar Mayat	-	-	-	3	-	3	3
11	Administrasi / Staf Manajemen	5	11	16	5	15	20	36
12	Staf Radiologi	-	-	-	-	1	1	1
13	Pramu Kebersihan	5	-	5	38	9	47	52
14	Pengadministrasi Keuangan (Kasir)	-	5	5	-	-	-	5
15	Pengelola Limbah B3	-	-	-	1	-	1	1
<b>Jumlah</b>		<b>65</b>	<b>279</b>	<b>344</b>	<b>107</b>	<b>228</b>	<b>335</b>	<b>679</b>

Sumber : RSUD dr. La Palloi Kab. Maros, 2022

Tabel 145.  
Data Sarana dan Prasarana RSUD La Palaloi Kab. Maros Tahun 2021

No	Uraian	Jumlah	Satuan	Luas (m2)	Kondisi		
					Baik	Rusak Ringan	Rusak berat
1	ASOKA	1	UNIT	420,00	BAIK		
2	FLAMBOYAN	1	UNIT	336,00	BAIK		
3	SERUNI	1	UNIT	270,00	BAIK		
4	TERATAI A	1	UNIT	222,70	BAIK		
5	TERATAI B	1	UNIT	340,00	BAIK		
6	TULIP	1	UNIT	278,00	BAIK		
7	MAWAR A	1	UNIT	208,00		RUSAK RINGAN	
8	MAWAR B	1	UNIT	252,00		RUSAK RINGAN	
9	BDRS	1	UNIT	107,60		RUSAK RINGAN	
10	OKB	1	UNIT	399,70		RUSAK RINGAN	
11	KAMAR JENASAH	1	UNIT	96,00	BAIK		
12	INCENERATOR	1	UNIT	29,60	BAIK		
13	LAUNDRY	1	UNIT	153,00	BAIK		
14	GENSET	1	UNIT	59,80	BAIK		
15	PONEK	1	UNIT	1.677,80			RUSAK BERAT
16	GIZI	1	UNIT	231,00		RUSAK RINGAN	
17	KANTOR	1	UNIT	729,60		RUSAK RINGAN	
18	GUDANG	1	UNIT	106,00		RUSAK RINGAN	
19	GEDUNG LANTAI 3	1	UNIT	5.832,00	BAIK		
20	GEDUNG VIP BARU	1	UNIT	1.800,00	BAIK		
21	ICU LAMA	1	UNIT	212,00		RUSAK RINGAN	
22	ANGGREK A	1	UNIT	232,60		RUSAK RINGAN	
23	ANGGREK B	1	UNIT	195,20		RUSAK RINGAN	
24	IPSRS	1	UNIT	324,00		RUSAK RINGAN	
25	BPJS	1	UNIT	72,90	BAIK		
26	APOTIK	1	UNIT	168,00	BAIK		
27	FISIOTERAPI	1	UNIT	201,00	BAIK		
28	POLIKLINIK JANTUNG	1	UNIT	203,60	BAIK		
29	UGD	1	UNIT	1.300,00	BAIK		
30	POLIKLINIK	1	UNIT	624,40	BAIK		
31	REKAM MEDIK	1	UNIT	361,60		RUSAK RINGAN	
32	RUANG TUNGGU	1	UNIT	132,00	BAIK		
33	GENSET BARU	1	UNIT	72,00	BAIK		
34	CSSD	1	UNIT	360,00	BAIK		
35	TPSB3	1	UNIT	30,00	BAIK		

Sumber : RSUD dr. La Palaloi Kab. Maros, 2022



#### 4.4 Layanan Fungsi Penunjang dan Administrasi Pemerintahan

##### 4.4.1 Administrasi Pemerintahan

Struktur organisasi Pemerintahan Kabupaten Maros dibentuk berdasarkan Peraturan Daerah Kabupaten Maros Nomor 7 Tahun 2016 tentang Pembentukan dan Susunan Perangkat Daerah, yang merupakan pelaksanaan dari Peraturan Pemerintah Nomor 18 Tahun 2016 tentang Perangkat Daerah. Dan telah dirubah dengan Peraturan Daerah Kabupaten Maros Nomor 3 Tahun 2021 tentang Perubahan atas Peraturan Daerah Kabupaten Maros Nomor 7 Tahun 2016 tentang Pembentukan dan Susunan Perangkat Daerah.

Adapun Susunan Perangkat Daerah Kabupaten Maros terdiri dari : 1 (satu) Sekretariat Daerah, 1 (satu) Sekretariat DPRD, Inspektorat Daerah, 5 (Lima) Badan Daerah dan 18 Dinas Daerah serta 14 (empat belas) Kecamatan. Adapun Badan Kesbangpol didirikan di Kabupaten Maros berdasarkan Keputusan Menteri Dalam Negeri Nomor 100 – 441 Tahun 2021 tentang Nomenklatur Perangkat Daerah yang Melaksanakan Urusan Pemerintahan di Bidang Kesatuan Bangsa dan Politik.

Tabel 146.

Daftar Organisasi Perangkat Daerah Kabupaten Maros Tahun 2021

NO.	NAMA OPD	NO.	NAMA OPD
1	SEKRETARIAT DAERAH	24	DINAS KESEHATAN
2	SEKRETARIAT DPRD	25	DINAS PEKERJAAN UMUM & PENATAAN RUANG
3	INSPEKTORAT KABUPATEN	26	DINAS PERUMAHAN KAWASAN PERMUKIMAN DAN PERTANAHAN
4	BADAN PENANGGULANGAN BENCANA DAERAH	27	SATUAN POLISI PP & PEMADAM KEBAKARAN
5	BADAN PERENCANAAN PEMBANGUNAN DAERAH	28	DINAS SOSIAL
6	BADAN KEPEGAWAIAN DAN PENGEMBANGAN SDM	29	DINAS TENAGA KERJA & TRANSMIGRASI
7	BADAN PENELITIAN DAN PENGEMBANGAN DAERAH	30	DINAS PEMBERDAYAAN PEREMPUAN DAN PERLINDUNGAN ANAK
8	BADAN KESATUAN BANGSA DAN POLITIK	31	RUMAH SAKIT UMUM SALEWANGAN
9	BADAN PENGELOLAAN KEUANGAN DAN PENDAPATAN DAERAH	32	KECAMATAN TURIKALE
10	DINAS PENDIDIKAN	33	KECAMATAN LAU
11	DINAS PENGENDALIAN PENDUDUK DAN KB	34	KECAMATAN MANDAI
12	DINAS PERHUBUNGAN	35	KECAMATAN CAMBA
13	DINAS KOMUNIKASI DAN INFORMATIKA	36	KECAMATAN BONTOA
14	DINAS KOPERASI UKM DAN PERDANGANGAN	37	KECAMATAN MALLAWA
15	DINAS PENANAMAN MODAL DAN PTSP	38	KECAMATAN TANRALILI
16	DINAS KEPEMUDAAN DAN OLAHRAGA	39	KECAMATAN CENRANA
17	DINAS KEBUDAYAAN DAN PARIWISATA	40	KECAMATAN SIMBANG
18	DINAS PERPUSTAKAAN DAN KEARSIPAN	41	KECAMATAN TOMPOBULU
19	DINAS PERIKANAN	42	KECAMATAN MAROS BARU

20	DINAS PERTANIAN DAN KETAHANAN PANGAN	43	KECAMATAN MONCONGLOE
21	DINAS LINGKUNGAN HIDUP	44	KECAMATAN BATIMURUNG
22	DINAS KEPENDUDUKAN DAN CATATAN SIPIL	45	KECAMATAN MARUSU
23	DINAS PEMBERDAYAAN MASYARAKAT DESA		

Sumber : Bagian Organisasi Setda, 2022

Dalam melaksanakan tugas pokok dan fungsi masing-masing Perangkat Daerah tersebut di atas tercantum dalam Rencana Program Kerja Tahun 2021.

Tabel 147.  
Rencana Program Kerja OPD Kab. Maros Tahun 2021

No.	Urusan Pemerintahan	Program	OPD
1	Pendidikan	1 Program Penunjang Urusan Pemerintahan Daerah Kabupaten/ Kota	Dinas Pendidikan
		2 Program Pengelolaan Pendidikan	
		3 Program Pendidik dan Tenaga Kependidikan	
2	Kesehatan	1 Program Penunjang Urusan Pemerintahan Kabupaten/Kota	Dinas Kesehatan
		2 Program Pemenuhan Upaya Kesehatan Perorangan dan Upaya Kesehatan Masyarakat	
		3 Program Peningkatan Kapasitas Sumber Daya Manusia Kesehatan	
		4 Program Sediaan Farmasi, Alat Kesehatan dan Makanan Minuman	
		5 Program Pemberdayaan Masyarakat Bidang Kesehatan	
3	Rumah Sakit Umum Salewangan	1 Program Penunjang Urusan Pemerintahan Kabupaten/Kota	RSUD Dr. La Palalo
		2 Program Pemenuhan Upaya Kesehatan Perorangan dan Upaya Kesehatan Masyarakat	
4	Pekerjaan Umum dan Penataan Ruang	1 Program Penunjang Urusan Pemerintahan Kabupaten/Kota	Dinas Pekerjaan Umum dan Penataan Ruang
		2 Program Pengelolaan Sumber Daya Air (SDA)	
		3 Program Pengelolaan Dan Pengembangan Sistem Penyediaan Air Minum	
		4 Program Pengembangan Sistem Dan Pengelolaan Persampahan Regional	
		5 Program Pengelolaan dan Pengembangan Sistem Air Limbah	
		6 Program Pengelolaan dan Pengembangan Sistem Drainase	
		7 Program Pengembangan Permukiman	

		8	Program Penataan Bangunan Gedung	
		9	Program Penyelenggaraan Jalan	
		10	Program Pengembangan Jasa Konstruksi	
		11	Program Penyelenggaraan Penataan Ruang	
5	Perumahan Rakyat dan Kawasan Permukiman, Pertanahan	1	Program Penunjang Urusan Pemerintahan Kabupaten/Kota	Dinas Perumahan, Kawasan Permukiman dan Pertanahan
		2	Program Pengembangan Perumahan	
		3	Program Kawasan Permukiman	
6	Ketenteraman dan Ketertiban Umum Serta Perlindungan Masyarakat	1	Program Penunjang Urusan Pemerintahan Kabupaten/Kota	Satuan Polisi Pamong Praja dan Pemadam Kebakaran
		2	Program Peningkatan Ketenteraman Dan Ketertiban Umum	
		3	Program Pencegahan, Penanggulangan, Penyelamatan Kebakaran dan Penyelamatan Non Kebakaran	
7	Penanggulangan Bencana	1	Program Penunjang Urusan Pemerintahan Kabupaten/Kota	Badan Penanggulangan Bencana
		2	Program Penanggulangan Bencana	
8	Sosial	1	Program Penunjang Urusan Pemerintahan Kabupaten/Kota	Dinas Sosial
		2	Program Pemberdayaan Sosial	
		3	Program Rehabilitasi Sosial	
		4	Program Perlindungan dan Jaminan Sosial	
		5	Program Penanganan Bencana	
		6	Program Pengelolaan Taman Makam Pahlawan	
9	Tenaga Kerja	1	Program Penunjang Urusan Pemerintahan Kabupaten/Kota	Dinas Tenaga Kerja dan Transmigrasi
		2	Program Pelatihan Kerja dan Produktivitas Tenaga Kerja	
		3	Program Penempatan Tenaga Kerja	
		4	Program Hubungan Industrial	
10	Pemberdayaan Perempuan dan Perlindungan Anak	1	Program Penunjang Urusan Pemerintahan Kabupaten/Kota	Dinas Pemberdayaan Perempuan dan Perlindungan Anak
		2	Program Pengarusutamaan Gender Dan Pemberdayaan Perempuan	
		3	Program Perlindungan Perempuan	
		4	Program Peningkatan Kualitas Keluarga	
		5	Program Pengelolaan Sistem Data Gender Dan Anak	
		6	Program Pemenuhan Hak Anak (Pha)	
		7	Program Perlindungan Khusus Anak	
11	Lingkungan Hidup	1	Program Penunjang Urusan Pemerintahan Kabupaten/Kota	Dinas Lingkungan Hidup

		2	Program Perencanaan Lingkungan Hidup	
		3	Program Pengendalian Pencemaran dan/atau Kerusakan Lingkungan Hidup	
		4	Program Pengelolaan Keaneekaragaman Hayati (Kehati)	
		5	Program Pengendalian Bahan Berbahaya Dan Beracun (B3) dan Limbah Bahan Berbahaya dan Beracun (Limbah B3)	
		6	Program Pembinaan dan Pengawasan Terhadap Izin Lingkungan dan Izin Perlindungan dan Pengelolaan Lingkungan Hidup (PPLH)	
		7	Program Penghargaan Lingkungan Hidup Untuk Masyarakat	
		8	Program Penanganan Pengaduan Lingkungan Hidup	
		9	Program Pengelolaan Persampahan	
12	Administrasi Kependudukan dan Pencatatan Sipil	1	Program Penunjang Urusan Pemerintahan Kabupaten/Kota	Dinas Administrasi Kependudukan dan Pencatatan Sipil
		2	Program Pendaftaran Penduduk	
		3	Program Pencatatan Sipil	
		4	Program Pengelolaan Informasi Administrasi Kependudukan	
		5	Program Pengelolaan Profil Kependudukan	
13	Pemberdayaan Masyarakat dan Desa	1	Program Penunjang Urusan Pemerintahan Kabupaten/Kota	Dinas Pemberdayaan Masyarakat dan Desa
		2	Program Penataan Desa	
		3	Program Peningkatan Kerjasama Desa	
		4	Program Administrasi Pemerintahan Desa	
		5	Program Pemberdayaan Lembaga Kemasyarakatan, Lembaga Adat dan Masyarakat Hukum Adat	
14	Pengendalian Penduduk dan Keluarga Berencana	1	Program Penunjang Urusan Pemerintahan Kabupaten/Kota	Dinas Pengendalian Penduduk dan Keluarga Berencana
		2	Program Pengendalian Penduduk	
		3	Program Pembinaan Keluarga Berencana (KB)	
		4	Program Pemberdayaan dan Peningkatan Keluarga Sejahtera (KS)	
15	Perhubungan	1	Program Penunjang Urusan Pemerintahan Kabupaten/Kota	Dinas Perhubungan
		2	Program Penyelenggaraan Lalu Lintas dan Angkutan Jalan (LLAJ)	
		3	Program Pengelolaan Pelayaran	
16	Komunikasi Dan Informatika	1	Program Penunjang Urusan Pemerintahan Kabupaten/Kota	Dinas Komunikasi dan Informatika
		2	Program Informasi dan Komunikasi Publik	

		3	Program Aplikasi Informatika	
17	Statistik	1	Program Penyelenggaraan Statistik Sektoral	Dinas Komunikasi dan Informatika
18	Persandian	1	Program Penyelenggaraan Persandian Untuk Pengamanan Informasi	Dinas Komunikasi dan Informatika
19	Koperasi, Usaha Kecil, Dan Menengah	1	Program Penunjang Urusan Pemerintahan Kabupaten/Kota	Dinas Koperasi, UKM dan Perdagangan
		2	Program Pelayanan Izin Usaha Simpan Pinjam	
		3	Program Pengawasan Dan Pemeriksaan Koperasi	
		4	Program Penilaian Kesehatan KSP/USP Koperasi	
		5	Program Pendidikan dan Latihan Perkoperasian	
		6	Program Pemberdayaan dan Perlindungan Koperasi	
		7	Program Pemberdayaan Usaha Menengah, Usaha Kecil, dan Usaha Mikro (Umkm)	
		8	Program Pengembangan Umkm	
20	Perdagangan	1	Program Perizinan dan Pendaftaran Perusahaan	Dinas Koperasi, UKM dan Perdagangan
		2	Program Peningkatan Sarana Distribusi Perdagangan	
		3	Program Stabilisasi Harga Barang Kebutuhan Pokok dan Barang Penting	
		4	Program Standardisasi dan Perlindungan Konsumen	
21	Penanaman Modal	1	Program Penunjang Urusan Pemerintahan Kabupaten/Kota	Dinas Penanaman Modal dan Pelayanan Terpadu Satu Pintu
		2	Program Pengembangan Iklim Penanaman Modal	
		3	Program Promosi Penanaman Modal	
		4	Program Pelayanan Penanaman Modal	
		5	Program Pengendalian Pelaksanaan Penanaman Modal	
		6	Program Pengelolaan Data dan Sistem Informasi Penanaman Modal	
22	Perindustrian	1	Program Perencanaan Dan Pembangunan Industri	Dinas Penanaman Modal dan Pelayanan Terpadu Satu Pintu
		2	Program Pengelolaan Sistem Informasi Industri Nasional	
23	Kepemudaan dan Olahraga	1	Program Penunjang Urusan Pemerintahan Kabupaten/Kota	Dinas Pemuda dan Olahraga

		2	Program Pengembangan Kapasitas Daya Saing Kepemudaan	
		3	Program Pengembangan Kapasitas Daya Saing Keolahragaan	
		4	Program Pengembangan Kapasitas Kepramukaan	
24	Kebudayaan	1	Program Penunjang Urusan Pemerintahan Kabupaten/Kota	Dinas Kebudayaan dan Pariwisata
		2	Program Pengembangan Kebudayaan	
		3	Program Pembinaan Sejarah	
		4	Program Pelestarian dan Pengelolaan Cagar Budaya	
		5	Program Pengelolaan Permuseuman	
25	Pariwisata	1	Program Peningkatan Daya Tarik Destinasi Pariwisata	Dinas Kebudayaan dan Pariwisata
		2	Program Pemasaran Pariwisata	
		3	Program Pengembangan Sumber Daya Pariwisata dan Ekonomi Kreatif	
26	Perpustakaan	1	Program Penunjang Urusan Pemerintahan Kabupaten/Kota	Dinas Perpustakaan dan Kearsipan
		2	Program Pembinaan Perpustakaan	
		3	Program Pelestarian Koleksi Nasional dan Naskah Kuno	
27	Kearsipan	1	Program Pengelolaan Arsip	Dinas Perpustakaan dan Kearsipan
		2	Program Perlindungan dan Penyelamatan Arsip	
		3	Program Perizinan Penggunaan Arsip	
28	Perikanan	1	Program Penunjang Urusan Pemerintahan Kabupaten/Kota	Dinas Perikanan
		2	Program Pengelolaan Perikanan Tangkap	
		3	Program Pengelolaan Perikanan Budidaya	
		4	Program Pengolahan dan Pemasaran Hasil Perikanan	
29	Pangan	1	Program Pengelolaan Sumber Daya Ekonomi Untuk Kedaulatan dan Kemandirian Pangan	Dinas Pertanian dan Ketahanan Pangan
		2	Program Peningkatan Diversifikasi dan Ketahanan Pangan Masyarakat	
		3	Program Penanganan Kerawanan Pangan	
30	Pertanian	1	Program Penunjang Urusan Pemerintahan Kabupaten/Kota	Dinas Pertanian dan Ketahanan Pangan
		2	Program Penyediaan dan Pengembangan Sarana Pertanian	
		3	Program Penyediaan dan Pengembangan Prasarana Pertanian	

		4	Program Pengendalian Kesehatan Hewan dan Kesehatan Masyarakat Veteriner	
		5	Program Pengendalian dan Penanggulangan Bencana Pertanian	
		6	Program Perizinan Usaha Pertanian	
		7	Program Penyuluhan Pertanian	
30	Sekretariat	1	Program Penunjang Urusan Pemerintahan Kabupaten/Kota	Sekretariat
		2	Program Pemerintahan dan Kesejahteraan Rakyat	
		3	Program Perekonomian dan Pembangunan	
31	Sekretariat DPRD	1	Program Penunjang Urusan Pemerintahan Kabupaten/Kota	Sekretariat Dprd
		2	Program Dukungan Pelaksanaan Tugas dan Fungsi DPRD	
32	Inspektorat	1	Program Penunjang Urusan Pemerintahan Kabupaten/Kota	Inspektorat
		2	Program Penyelenggaraan Pengawasan	
		3	Program Perumusan Kebijakan, Pendampingan dan Asistensi	
33	Perencanaan	1	Program Penunjang Urusan Pemerintahan Kabupaten/Kota	Badan Perencanaan Pembangunan
		2	Program Perencanaan, Pengendalian dan Evaluasi Pembangunan	
		3	Program Koordinasi dan Sinkronisasi Perencanaan Pembangunan	
34	Keuangan	1	Program Penunjang Urusan Pemerintahan Kabupaten/Kota	Badan Pengelola Keuangan dan Pendapatan
		2	Program Pengelolaan Keuangan	
		3	Program Pengelolaan Barang Milik	
		4	Program Pengelolaan Pendapatan	
		5	Kepegawaian dan Pengembangan Sumber Daya Manusia	
35	Kepegawaian	1	Program Penunjang Urusan Pemerintahan Kabupaten/Kota	Badan Kepegawaian dan Pengembangan SDM
		2	Program Kepegawaian	
36	Pendidikan dan Pelatihan	1	Program Pengembangan Sumber Daya Manusia	Badan Kepegawaian dan Pengembangan SDM
37	Penelitian dan Pengembangan	1	Program Penunjang Urusan Pemerintahan Kabupaten/Kota	Badan Penelitian dan Pengembangan

		2	Program Penelitian dan Pengembangan	
38	Kesatuan Bangsa dan Politik	1	Program Penunjang Urusan Pemerintahan Kabupaten/Kota	Kesatuan Bangsa dan Politik
		2	Program Penguatan Ideologi Pancasila dan Karakter Kebangsaan	
		3	Program Peningkatan Peran Partai Politik Dan Lembaga Pendidikan Melalui Pendidikan Politik dan Pengembangan Etika Serta Budaya Politik	
		4	Program Pemberdayaan dan Pengawasan Organisasi Kemasyarakatan	
		5	Program Pembinaan dan Pengembangan Ketahanan Ekonomi, Sosial, dan Budaya	
		6	Program Peningkatan Kewaspadaan Nasional dan Peningkatan Kualitas dan Fasilitasi Penanganan Konflik Sosial	
39	Kecamatan	1	Program Penunjang Urusan Pemerintahan Kabupaten/Kota	Kantor Kecamatan Se Kab. Maros
		2	Program Penyelenggaraan Pemerintahan dan Pelayanan Publik	
		3	Program Pemberdayaan Masyarakat Desa dan Kelurahan	
		4	Program Koordinasi Ketentraman dan Ketertiban Umum	
		5	Program Penyelenggaraan Urusan Pemerintahan Umum	
		6	Program Pembinaan dan Pengawasan Pemerintahan Desa	

Sumber : Bappelitbanda Kab. Maros, 2022

Terkait dengan penerbitan peraturan di kab. Maros, sebagaimana data yang diperoleh dari Bagian Hukum dan HAM Sekretariat Daerah terdapat 1.220 dokumen, terdiri dari 9 Peraturan Daerah (1%), 100 Peraturan Bupati (8%) dan 1.111 Surat Keputusan Bupati (91%).

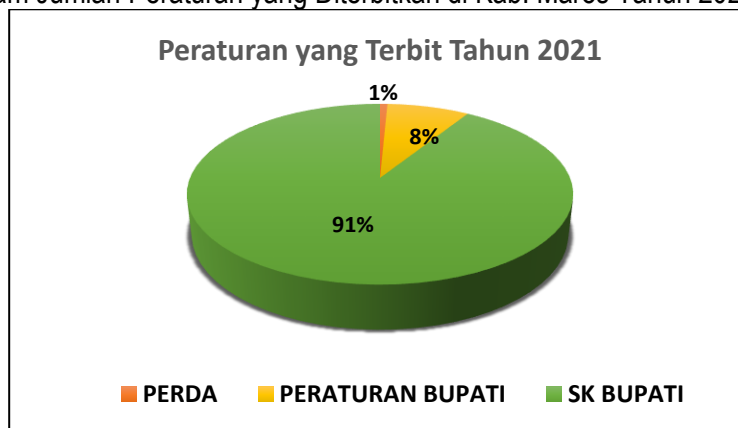
Tabel 148.  
Jumlah Peraturan yang Diterbitkan di Kab. Maros Tahun 2021

No	Jenis Peraturan	Jumlah	Keterangan
1	PERDA	9	Dokumen
2	PERATURAN BUPATI	100	Dokumen
3	SURAT KEPUTUSAN BUPATI	1.111	Dokumen

Sumber : Bagian Hukum dan HAM Sekretariat Daerah Kab. Maros, 2022



Gambar 98.  
Diagram Jumlah Peraturan yang Diterbitkan di Kab. Maros Tahun 2021



Tabel 149.  
Daftar Peraturan Daerah yang Diterbitkan di Maros Tahun 2021

No.	Nomor Perda	Tentang	No. Lembaran Daerah (LD)	No. Tambahan Lembaran Daerah (TLD)	Tgl. Ditetapkan	Tgl. Diundangkan
1	1 Tahun 2021	Pencegahan dan Pemberantasan Penyalahgunaan dan Peredaran Gelap Narkotika dan Prekursor Narkotika	1	-	22 Januari 2021	22 Januari 2021
2	2 Tahun 2021	Tata Cara Penyusunan Program Pembentukan Peraturan Daerah Kabupaten Maros	2	1	10 Februari 2021	10 Februari 2021
3	3 Tahun 2021	Pembentukan dan Susunan Perangkat Daerah	8	7	5 Juli 2021	24 Desember 2021
4	4 Tahun 2021	Perubahan Atas Peraturan Daerah Kabupaten Maros Nomor 8 Tahun 2016 tentang Penyertaan Modal Pemerintah Daerah	4	3	19 Agustus 2021	19 Agustus 2021
5	5 Tahun 2021	Rencana Pembangunan Jangka Menengah Daerah Kabupaten Maros Tahun 2021 - 2026	5	4	23 Agustus 2021	23 Agustus 2021
6	6 Tahun 2021	Pertanggungjawaban Pelaksanaan APBD Kabupaten Maros Tahun Anggaran 2020	6	5	30 Agustus 2021	30 Agustus 2021
7	7 Tahun 2021	Perubahan APBD Kabupaten Maros Tahun Anggaran 2021	7	6	13 Oktober 2021	13 Oktober 2021
8	8 Tahun 2021	Pencabutan Beberapa Peraturan Daerah Kabupaten Maros Tahap II	10	8	04-Nov-21	30 Desember 2021
9	9 Tahun 2021	Anggaran pendapatan dan belanja daerah kabupaten maros tahun anggaran 2022	9	-	29 Desember 2021	29 Desember 2021

Sumber : Bagian Hukum dan HAM Sekretariat Daerah Kab. Maros, 2022

#### 4.4.2 Kepegawaian

Jumlah ASN di kab. Maros pada tahun 2021 sebanyak 6.363 orang, terdiri dari PNS laki-laki sebanyak 2.584 orang atau 40,6% dan PNS perempuan sebanyak 3.779 orang atau 59,4%. Dinas pendidikan memiliki jumlah pegawai yang paling besar yaitu 2.625 orang dan yang paling sedikit adalah kantor kecamatan Moncongloe sebanyak 27 orang PNS.

Tabel 150.

Jumlah ASN Kabupaten Maros Menurut Perangkat Daerah dan Jenis Kelamin Tahun 2021

NO	ORGANISASI PERANGKAT DAERAH	JENIS KELAMIN		JUMLAH
		LAKI-LAKI	PEREMPUAN	
1	Sekretariat Daerah	114	77	191
2	Sekretariat DPRD	32	26	58
3	Inspektorat daerah	37	41	78
4	Badan Kepegawaian dan Pengembangan Sumber Daya Manusia	25	29	54
5	Badan Kesatuan Bangsa dan Politik	14	19	33
6	Badan Pengelolaan Keuangan dan Pendapatan Daerah	44	40	84
7	Badan Penanggulangan Bencana Daerah	23	11	34
8	Badan Penelitian dan Pengembangan Daerah	16	17	33
9	Badan Perencanaan Pembangunan Daerah	22	12	34
10	Dinas Kebudayaan dan Pariwisata	36	29	65
11	Dinas Kepemudaan dan Olahraga	35	22	57
12	Dinas Kependudukan dan Catatan Sipil	26	28	54
13	Dinas Kesehatan	148	645	793
14	Dinas Komunikasi dan Informatika	30	30	60
15	Dinas Koperasi,UKM dan Perdagangan	34	25	59
16	Dinas Lingkungan Hidup	56	27	83
17	Dinas Pekerjaan Umum dan Penataa Ruang	64	36	100
18	Dinas Pemberdayaan Masyarakat dan Desa	35	20	55
19	Dinas Pemberdayaan Perempuan dan Perlindungan Anak	7	31	38
20	Dinas Penanaman Modal dan Pelayanan Terpadu Satu Pintu	41	25	66
21	Dinas Pendidikan	896	1.729	2.625
22	Dinas Pengendalian Penduduk dan Keluarga Berencana	22	30	52
23	Dinas Perhubungan	57	17	74
24	Dinas Perikanan	26	37	63
25	Dinas Perpustakaan dan Kearsipan	19	35	54
26	Dinas Pertanian dan Ketahanan Pangan	98	101	199
27	Dinas Perumahan, Kawasan Pemukiman dan Pertanahan	21	19	40
28	Dinas Sosial	23	25	48
29	Dinas Tenaga Kerja dan Transmigrasi	21	18	39

30	Satuan Polisi Pamong Praja dan Pemadam Kebakaran	85	15	100
31	Rumah Sakit Umum Daerah dr. La Palaloi	65	278	343
32	Kecamatan Bantimurung	33	20	53
33	Kecamatan Bontoa	30	8	38
34	Kecamatan Camba	36	14	50
35	Kecamatan Cenrana	16	13	29
36	Kecamatan Lau	50	34	84
37	Kecamatan Mallawa	29	8	37
38	Kecamatan Mandai	29	28	57
39	Kecamatan Maros Baru	41	26	67
40	Kecamatan Marusu	18	11	29
41	Kecamatan Moncongloe	14	13	27
42	Kecamatan Simbang	23	7	30
43	Kecamatan Tanralili	27	21	48
44	Kecamatan Tompobulu	14	15	29
45	Kecamatan Turikale	52	67	119
<b>JUMLAH TOTAL</b>		<b>2.584</b>	<b>3.779</b>	<b>6.363</b>

Sumber : BKPSDM Kab. Maros, 2022

Berdasarkan golongan ruang ternyata golongan III ada sebanyak 3.462 orang ASN atau sebesar 54%, golongan IV sebanyak 1.548 orang atau 24%, golongan II sebanyak 1.296 orang atau 20,37% dan paling sedikit adalah golongan I yaitu sebanyak 57 orang atau hanya 0,9%.

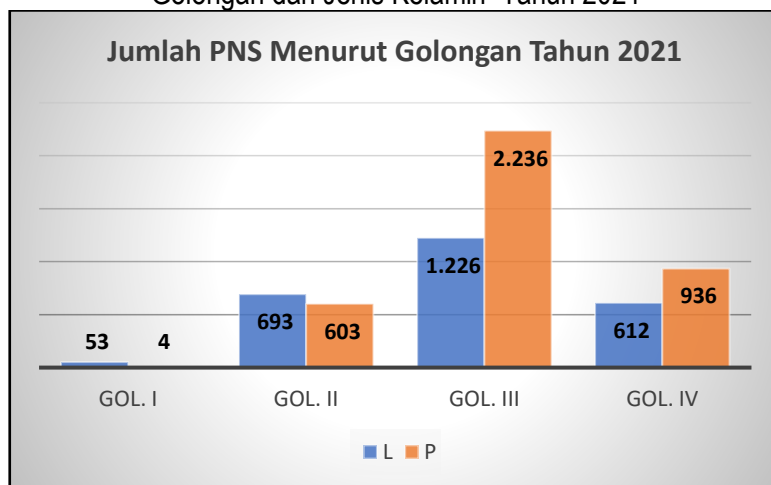
Tabel 151.  
Jumlah ASN Kabupaten Maros Menurut Golongan Ruang/Pangkat dan Jenis Kelamin Tahun 2021

NO	PANGKAT/GOLONGAN RUANG	JENIS KELAMIN		JUMLAH
		LAKI-LAKI	PEREMPUAN	
<b>Golongan I</b>		<b>53</b>	<b>4</b>	<b>57</b>
1	Juru Muda / I/a	0	0	0
2	Juru Muda Tingkat I / I/b	10	0	10
3	Juru / I/c	30	1	31
4	Juru Tingkat I / I/d	13	3	16
<b>Golongan II</b>		<b>693</b>	<b>603</b>	<b>1.296</b>
1	Pengatur Muda / II/a	59	38	97
2	Pengatur Muda Tk. I / II/b	237	192	429
3	Pengatur / II/c	214	194	408
4	Pengatur Tk. I / II/d	183	179	362
<b>Golongan III</b>		<b>1.226</b>	<b>2.236</b>	<b>3.462</b>
1	Penata Muda / III/a	313	591	904
2	Penata Muda Tk. I / III/b	341	548	889
3	Penata / III/c	223	431	654
4	Penata Tk. I / III/d	349	666	1.015
<b>Golongan IV</b>		<b>612</b>	<b>936</b>	<b>1.548</b>
1	Pembina Muda / IV/a	277	361	638
2	Pembina Muda Tk. I / IV/b	281	511	792
3	Pembina Utama Muda / IV/c	51	63	114

4	Pembina Utama Madya / IV/d	2	1	3
5	Pembina Utama / IV/e	1	0	1
<b>JUMLAH KESELURUHAN</b>		<b>2.584</b>	<b>3.779</b>	<b>6.363</b>

Sumber : BKPSDM Kab. Maros

Gambar 99.  
Diagram Perbandingan ASN di Kabupaten Maros Menurut Golongan dan Jenis Kelamin Tahun 2021



Tabel 152.  
Jumlah ASN Kabupaten Maros Menurut Jabatan Per Eselon dan Jenis Kelamin Tahun 2021

NO	ESELON	JENIS KELAMIN		JUMLAH
		LAKI-LAKI	PEREMPUAN	
1	II . A	1	-	1
2	II . B	31	4	35
3	III . A	39	14	53
4	III . B	75	39	114
5	IV . A	126	101	227
6	IV . B	67	60	127
7	Jabatan Fungsional	943	2.147	3.090
8	Jabatan Pelaksana	1.214	1.230	2.444
9	CPNS	72	131	203
10	PPPK	16	53	69
<b>JUMLAH TOTAL</b>		<b>2.584</b>	<b>3.779</b>	<b>6.363</b>

Sumber : BKPSDM Kab. Maros

Dari tabel di bawah dapat diketahui bahwa ASN yang berijazah Sarjana ada sebanyak 4.089 orang atau 64%, disusul yang berijazah SMA/ sederajat sebanyak 1.136 orang atau 18% dan berijazah Magister (S2) sebanyak 492 orang atau 8%.

Tabel 153.

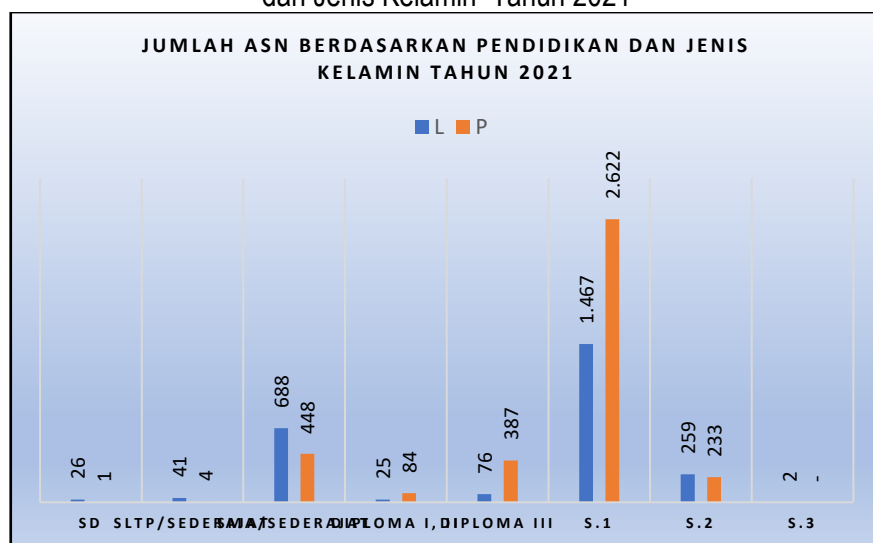
Jumlah ASN Kabupaten Maros Menurut Pendidikan dan Jenis Kelamin Tahun 2021

NO	PENDIDIKAN TERAKHIR	JENIS KELAMIN		JUMLAH
		LAKI-LAKI	PEREMPUAN	
1	SD	26	1	27
2	SLTP/Sederajat	41	4	45
3	SMA/Sederajat	688	448	1.136
4	DIPLOMA I, II	25	84	109
5	DIPLOMA III	76	387	463
6	S.1	1.467	2.622	4.089
7	S.2	259	233	492
8	S.3	2	-	2
<b>JUMLAH TOTAL</b>		<b>2.584</b>	<b>3.779</b>	<b>6.363</b>

Sumber : BKPSDM Kab. Maros

Gambar 100.

Diagram Jumlah ASN Kabupaten Maros Menurut Pendidikan dan Jenis Kelamin Tahun 2021



#### 4.4.3 Keuangan dan Asset Daerah

Terkait dengan bidang keuangan dan asset daerah, meliputi nilai belanja, nilai pendapatan dan inventarisir asset daerah berupa tanah, bangunan dan kendaraan dinas.

##### A. Nilai Pendapatan Daerah

Tabel 154.  
Data Pendapatan Daerah Tahun 2021

No	Uraian Belanja	APBD Pokok (Rp.)	APBD Perubahan (Rp.)	Perubahan	
				(+/-) %	Nilai (Rp.)
	<b>PENDAPATAN</b>				
	<b>Pendapatan Asli Daerah</b>				
<b>1</b>	<b>Pendapatan Pajak Daerah</b>				
	Pajak Hotel	2.000.000.000	2.000.000.000	-	-
	Pajak Restoran	15.000.000.000	10.000.000.000	- 33,33	- 5.000.000.000
	Pajak Hiburan	150.000.000	500.000.000	233,33	350.000.000
	Pajak Reklame	1.100.000.000	1.100.000.000	-	-
	Pajak Penerangan Jalan	32.000.000.000	32.000.000.000	-	-
	Pajak Parkir	15.000.000.000	15.000.000.000	-	-
	Pajak Air Tanah	500.000.000	500.000.000	-	-
	Pajak Sarang Burung Walet	30.000.000	30.000.000	-	-
	Pajak Mineral Bulan Logam dan Batuan	30.000.000.000	33.000.000.000	10,00	3.000.000.000
	Pajak Bumi dan Bangunan Pedesaan dan Perkotaan	27.500.000.000	29.500.000.000	7,27	2.000.000.000
	Bea Perolehan Hak Atas Tanah dan Bangunan (BPHTB)	43.000.000.000	41.000.000.000	- 4,65	- 2.000.000.000
<b>2</b>	<b>Pendapatan Retribusi Daerah</b>				
	<b>Retribusi Jasa Umum</b>				
	Retribusi Pelayanan Kesehatan	48.050.000.000	48.050.000.000	-	-
	Retribusi Pelayanan Parkir di Tepi Jalan Umum	600.000.000	600.000.000	-	-
	Retribusi Pelayanan Pasar	3.950.000.000	3.100.000.000	- 21,52	- 850.000.000
	Retribusi Pengendalian Menara Telekomunikasi	500.000.000	500.000.000	-	-
<b>3</b>	<b>Retribusi Pemakaian Kekayaan Daerah/ Jasa Usaha</b>				
	Retribusi Pelelangan Ikan	200.000.000	200.000.000	-	-
	Retribusi Tempat Khusus Parkir	700.000.000	700.000.000	-	-
	Retribusi Tempat penginapan/Pesanggrahan/Villa	400.000.000	400.000.000	-	-
	Retribusi Rumah Potong Hewan	255.000.000	255.000.000	-	-
	Retribusi Tempat Rekreasi dan Olah Raga	8.850.000.000	8.350.000.000	- 5,65	- 500.000.000
<b>4</b>	<b>Retribusi Penjualan Produksi Usaha Daerah/ Perizinan Tertentu</b>				
	Retribusi Izin Mendirikan Bangunan	8.000.000.000	8.000.000.000	-	-
	Retribusi Izin Trayek	7.000.000	-	- 100,00	- 7.000.000
5	Pendapatan Hasil Pengelolaan Kekayaan Daerah yang Dipisahkan	11.911.500.818	11.033.936.654	- 7,37	- 877.564.164
6	Lain-lain PAD Yang Sah	55.133.503.960	58.138.182.357	5,45	3.004.678.397
7	Dana Bagi Hasil Pajak/Bagi Hasil Bukan Pajak	19.095.741.000	19.263.741.000	0,88	168.000.000
8	Dana Alokasi Umum (DAU)	681.865.121.000	660.026.786.000	- 3,20	- 21.838.335.000
9	Dana Alokasi Khusus (DAK)	229.941.599.000	219.777.978.000	- 4,42	- 10.163.621.000
10	Pendapatan Hibah	47.992.707.506	47.992.707.506	-	-
11	Dana Bagi Hasil Pajak dari Provinsi dan Pemerintah Daerah Lainnya	56.804.453.000	56.804.453.000	-	-
12	Dana Insentif Daerah (DID)	35.840.162.000	35.840.162.000	-	-
13	Bantuan Keuangan	7.300.000.000	17.300.000.000	136,99	10.000.000.000
14	Dana Desa	88.510.353.000	88.510.353.000	-	-
	<b>Jumlah</b>	<b>1.472.187.141.284</b>	<b>1.449.473.299.517</b>	<b>- 1,54</b>	<b>- 22.713.841.767</b>

Sumber : Badan Pendapatan Daerah Kab. Maros

## B. Nilai Belanja Daerah

Tabel 155.  
Data Belanja Daerah Tahun 2021

No	Uraian	APBD Pokok (Rp.)	APBD Perubahan (Rp.)	Perubahan	
				( + / - ) %	Nilai (Rp.)
	<b>BELANJA DAERAH</b>	<b>1.475.187.141.284</b>	<b>1.487.758.738.394</b>		
	<b>Belanja Operasi</b>	<b>911.938.106.823</b>	<b>924.983.697.480</b>		
<b>1</b>	<b>Belanja Pegawai</b>	<b>602.915.699.956</b>	<b>607.799.341.464</b>		
	Belanja Gaji dan Tunjangan ASN	402.664.467.081	404.967.807.177	0,57	2.303.340.096
	Belanja Tambahan Penghasilan ASN	50.000.000.000	50.000.000.000	-	-
	Tambahan Penghasilan berdasarkan Pertimbangan Objektif Lainnya ASN	110.337.340.250	110.500.830.250	0,15	163.490.000
	Belanja Gaji dan Tunjangan DPRD	13.255.513.000	15.035.339.304	13,43	1.779.826.304
	Belanja Gaji dan Tunjangan KDH/WKDH	1.745.899.625	1.746.434.733	0,03	535.108
	Belanja Penerimaan Lainnya Pimpinan DPRD serta KDH/WKDH	912.480.000	912.480.000	-	-
	Belanja Pegawai BOS	20.000.000.000	20.000.000.000	-	-
	Belanja Pegawai BLUD	4.000.000.000	4.636.450.000	15,91	636.450.000
<b>2</b>	<b>Belanja Barang dan Jasa</b>	<b>309.022.406.867</b>	<b>317.184.356.016</b>		
	Belanja Barang	67.668.908.257	67.689.404.881	0,03	20.496.624
	Belanja Jasa	118.717.971.514	132.485.295.915	11,60	13.767.324.401
	Belanja Pemeliharaan	5.438.507.830	4.645.615.686	- 14,58	- 792.892.144
	Belanja Perjalanan Dinas	41.668.575.000	33.547.814.380	- 19,49	- 8.120.760.620
	Belanja Uang atau jasa untuk diberikan kepada Pihak Ketiga	1.670.010.000	3.803.460.000	127,75	2.133.450.000
	Belanja Barang dan Jasa BOS	14.992.707.506	22.134.863.331	47,64	7.142.155.825
	Belanja Barang dan Jasa BLUD	58.865.726.760	52.877.901.823	- 10,17	- 5.987.824.937
	<b>Belanja Hibah</b>	<b>4.187.481.015</b>	<b>4.187.481.015</b>	-	-
	<b>Belanja Modal</b>	<b>389.168.764.246</b>	<b>388.694.770.699</b>	-	-
	Belanja Modal Tanah	5.417.584.360	11.308.658.025	108,74	5.891.073.665
	Belanja Modal Peralatan dan Mesin	53.894.621.194	57.958.899.316	7,54	4.064.278.122
	Belanja Modal Gedung dan Bangunan	93.142.567.692	87.576.022.358	- 5,98	- 5.566.545.334
	Belanja Modal Jalan, Jaringan, dan Irigasi	229.942.191.000	225.149.191.000	- 2,08	- 4.793.000.000
	Belanja Modal Aset Tetap Lainnya	6.771.800.000	6.702.000.000	- 1,03	- 69.800.000
	<b>Belanja Tidak Terduga</b>	<b>2.500.000.000</b>	<b>2.500.000.000</b>	-	-
	<b>Belanja Transfer</b>	<b>167.392.789.200</b>	<b>167.392.789.200</b>	-	-
	<b>Jumlah Belanja</b>	<b>1.475.187.141.284</b>	<b>1.487.758.738.394</b>	<b>0,85</b>	<b>12.571.597.110</b>
	<b>Total Surplus/(Defisit)</b>	<b>3.000.000.000</b>	<b>38.285.438.877</b>	1.176,18	35.285.438.877
	<b>Penerimaan Pembiayaan</b>	<b>10.000.000.000</b>	<b>40.285.438.877</b>	302,85	30.285.438.877
	Sisa Lebih Perhitungan Anggaran Tahun Sebelumnya	10.000.000.000	40.285.438.877	302,85	30.285.438.877
	<b>Jumlah Penerimaan Pembiayaan</b>	<b>10.000.000.000</b>	<b>40.285.438.877</b>		
	<b>Pengeluaran Pembiayaan</b>	<b>7.000.000.000</b>	<b>2.000.000.000</b>		
	Penyertaan Modal Daerah	7.000.000.000	2.000.000.000	- 71,43	- 5.000.000.000
	<b>Jumlah Pengeluaran Pembiayaan</b>	<b>7.000.000.000</b>	<b>2.000.000.000</b>		
	<b>Pembiayaan Netto</b>	<b>3.000.000.000</b>	<b>38.285.438.877</b>	1.176,18	35.285.438.877

Sumber : Badan Keuangan dan Asset Daerah Kab. Maros, 2022

### C. Inventarisasi Asset Daerah

Tabel 156.

Inventarisasi Tanah Milik Pemerintah Daerah Kab. Maros Tahun 2021

NO.	JENIS PERUNTUKAN	JUMLAH
1	Tanah Bangunan Rumah Negara Gol. I	3
2	Tanah Bangunan Rumah Negara Gol. II	2
3	Tanah Bangunan Rumah Negara Gol. III	12
4	Tanah Bangunan Rumah Negara Tanpa Golongan	5
5	Tanah Bangunan Pertokoan/Rumah Toko/Koperasi	2
6	Tanah Bangunan Kantor Pemerintah	206
7	Tanah Bangunan Balai Sidang/Pertemuan	7
8	Tanah Kosong yang Sudah Diperuntukkan	11
9	Tanah Kebun Induk	2
10	Tanah Hutan Lainnya	1
11	Tanah Non Persil Lainnya (dst)	3
12	Tanah untuk Jalan Lainnya	2
13	Tanah untuk Makam Umum	5
14	Tanah Lapangan Sepak Bola	13
15	Tanah Perkebunan Lainnya	8
16	Tanah untuk Jalan Kabupaten	444
17	Tanah Bangunan Tempat Kerja Lainnya (dst)	21
18	Tanah untuk Jalan Desa	5
19	Tanah untuk Bangunan Air Irigasi	79
20	Tanah Bangunan Terminal Darat	1
21	Tanah Bangunan Puskesmas/Posyandu	93
22	Tanah Bangunan Pendidikan dan Latihan	309
23	Tanah Bangunan Rumah Sakit	4
24	Tanah Kaveling (dst)	1
25	Tanah Kampung	1
26	Tanah untuk Bangunan Gedung Sarana Olahraga Terbuka	1
27	Tanah Lapangan Tennis	1
28	Tanah untuk Makam Pahlawan	1
29	Tanah Usaha	7
30	Tanah Bangunan Perdagangan Lainnya (dst)	1
31	Tanah Tambak/Empang/Kolam Ikan/Aquarium	1
32	Tanah Pertanian Lainnya	1
33	Tanah Bangunan Air Lainnya	2
34	Tanah untuk Bangunan Instalasi Listrik	1
35	Tanah untuk Bangunan Jaringan Air Bersih/Air Baku	1
36	Tanah Bangunan Pasar	32
37	Tanah untuk Jalan Nasional	1
38	Tanah Bangunan Mess/Wisma/Asrama	4
39	Tanah untuk Bangunan Ibadah Lainnya	1
40	Tanah Sawah Irigasi	1
41	Tanah Bangunan Laboratorium	1
42	Tanah Lapangan Penimbunan Pembuangan Sampah	1
43	Tanah untuk tugu Peringatan	2
44	Tanah Lapangan Taman Lainnya	1
<b>JUMLAH TOTAL</b>		<b>1.301</b>

Sumber : Badan Keuangan dan Asset Daerah Kab. Maros, 2022



Tabel 157.

## Inventarisasi Bangunan Gedung Milik Pemerintah Daerah Kab. Maros Tahun 2021

NO.	JENIS BANGUNAN	JUMLAH
1	Bangunan Gedung Kantor Permanen	60
2	Bangunan Gedung Kantor Lain-lain	22
3	Bangunan Gedung Kantor Semi Permanen	5
4	Bangunan Tempat Kerja Lain-lain (dst)	8
5	Bangunan Gedung Pendidikan Permanen	1.177
6	Bangunan Tempat Pendidikan Lain-lain (dst)	142
7	Bangunan Gedung Tempat Ibadah Permanen	7
8	Bangunan Gedung Hiburan/Kesenian Permanen	1
9	Bangunan Gedung Perpustakaan Permanen	171
10	Bangunan Gedung Laboratorium Permanen	20
11	Bangunan Gedung Pertemuan Permanen	2
12	Bangunan Gedung Instalasi Permanen	1
13	Bangunan Oceanarium/Observatorium Permanen	6
14	Bangunan Tempat Ibadah Lain-lain (dst)	1
15	Bangunan Gedung Pertemuan Semi Permanen	4
16	Bangunan Gedung Pendidikan Darurat	5
17	Bangunan Gedung Terminal/Pelabuhan/Bandara Permanen	1
18	Bangunan Gedung Tempat Kerja Lainnya Semi Permanen	5
19	Bangunan Fasilitas Umum lainnya	73
20	Asrama Permanen	1
21	Bangunan Gudang Tertutup Permanen	2
22	Bangunan Bengkel/Hanggar Permanen	1
23	Bangunan Gedung Pabrik Permanen	3
24	Gedung Pertokoan/Koperasi/Pasar Permanen	3
25	Rumah Negara Golongan III Tipe A Permanen	13
26	Rumah Negara Golongan III Tipe B Permanen	165
27	Rumah Negara Golongan III Tipe C Permanen	10
28	Rumah Negara Golongan II Tipe A Permanen	128
29	Rumah Negara Golongan II Tipe B Permanen	8
30	Rumah Negara Golongan I Tipe A Permanen	1
31	Rumah Negara Gol I Lain-lain (dst)	5
32	Gedung Pematong Hewan Permanen	1
33	Bangunan Untuk Kandang	10
34	Gedung Pos Jaga Permanen	3
35	Gedung Pos Jaga Semi Permanen	3
36	Pagar Permanen	6
37	Pagar Lain-lain (dst)	57
38	tugu lainnya (dst)	1
39	Rumah Negara Golongan III C darurat	2
40	Bangunan Gedung Garasi/Poll/Lain-lain (dst)	3
41	Rumah Negara Golongan III Tipe C Semi Darurat	9
42	Bangunan Tempat OR lain-lain (dst)	1
43	Bangunan Gedung Pendidikan Semi Permanen	4

44	Bangunan Gedung Perpustakaan Semi Permanen	1
45	Rumah Negara Golongan III Tipe A Semi Permanen	6
46	Mess/Wisma/Bungalow/Tempat Peristirahatah Permanen	1
<b>JUMLAH TOTAL</b>		<b>2.159</b>

Sumber : Badan Keuangan dan Asset Daerah Kab. Maros, 2022

Tabel 158.  
Inventarisasi Kendaraan Dinas Milik Pemerintah Daerah Kab. Maros Tahun 2021

NO.	JENIS KENDARAAN	JUMLAH
1	Minibus	228
2	Pick-up	29
3	Ambulance	42
4	Sepeda Motor R2	2.096
5	Sepeda Motor R3	73
6	Sedan	3
7	Dump Truck	17
8	Microbus	14
9	Pemadam Kebakaran	4
10	Light Truck/Bak	9
11	Jeep	7
12	Dobel Kabin	8
13	Mobil/Truck Sampah	3
14	Del Van	3
15	Crane Derek	1
16	Pick-Up Box	1
17	Truck Tanki	14
<b>JUMLAH TOTAL</b>		<b>2.552</b>

Sumber : Badan Keuangan dan Asset Daerah Kab. Maros, 2022



**BAB 5**  
**DATA SEKTORAL**  
**LINTAS INSTANSI**

## BAB 5 DATA SEKTORAL LINTAS INSTANSI

### 5.1 Kementerian Agama

Sebagaimana data yang diberikan oleh Kementerian Agama Kab. Maros, bahwa jumlah penganut agama Islam di Kab. Maros sebesar 98,26%, Protestan sebesar 1,34%, Katolik sebesar 0,29%, Hindu dan Budha masing-masing sebesar 0,05%.

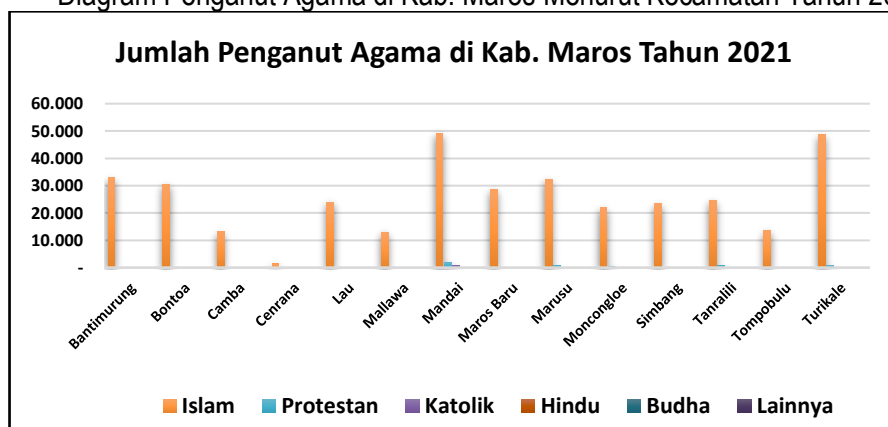
Tabel 159.

Data Penganut Agama di Kab. Maros Menurut Kecamatan Tahun 2021

No	Kecamatan	Jumlah Penganut Agama						Jumlah
		Islam	Protestan	Katolik	Hindu	Budha	Lainnya	
1	Bantimurung	32.828	7	-	-	-	-	32.835
2	Bontoa	30.492	-	-	-	-	-	30.492
3	Camba	13.163	-	-	-	-	-	13.163
4	Cenrana	1.333	145	-	-	-	-	1.478
5	Lau	23.999	130	-	-	-	-	24.129
6	Mallawa	12.934	-	-	-	-	-	12.934
7	Mandai	49.126	1.722	693	159	101	-	51.801
8	Maros Baru	28.702	-	12	-	-	-	28.714
9	Marusu	32.297	682	128	1	11	-	33.119
10	Moncongloe	21.982	552	38	3	-	-	22.575
11	Simbang	23.419	159	9	5	-	-	23.592
12	Tanralili	24.668	602	45	5	-	-	25.320
13	Tompobulu	13.617	11	-	-	-	-	13.628
14	Turikale	48.723	873	138	17	71	-	49.822
<b>Jumlah</b>		<b>357.283</b>	<b>4.883</b>	<b>1.063</b>	<b>190</b>	<b>183</b>	<b>-</b>	<b>363.602</b>

Sumber : Kementerian Agama Kab. Maros, 2022

Gambar 101.  
Diagram Penganut Agama di Kab. Maros Menurut Kecamatan Tahun 2021



Setiap agama memerlukan tempat beribadah untuk memenuhi kebutuhan rohani mereka. Tempat ibadah, rumah ibadah, tempat peribadatan adalah sebuah tempat yang digunakan oleh umat beragama untuk beribadah menurut ajaran agama atau kepercayaan mereka masing-masing.

Rumah Ibadah yang tercatat di Kementerian Agama Kab. Maros pada tahun 2021 sebanyak 888 tempat, terdiri dari 754 mesjid (84,91%), Mushola 116 (13,06%), Gereja Protestan 15 (1,69%) dan Gereja Katolik 3 (0,34%). Sementara Pura dan Vihara belum ada di kab. Maros.

Tabel 160.  
Data Jumlah Rumah Ibadah di Kab. Maros Menurut Kecamatan Tahun 2021

No	Kecamatan	Rumah Ibadah						Jumlah
		Mesjid	Mushola	Gereja Protestan	Gereja Katolik	Pura	Vihara	
1	Bantimurung	72	10	-	-	-	-	82
2	Bontoa	57	9	-	-	-	-	66
3	Camba	45	12	-	-	-	-	57
4	Cenrana	47	6	1	-	-	-	54
5	Lau	42	9	-	-	-	-	51
6	Mallawa	41	6	-	-	-	-	47
7	Mandai	87	8	6	1	-	-	102
8	Maros Baru	49	7	-	-	-	-	56
9	Marusu	46	7	1	1	-	-	55
10	Moncongloe	48	6	2	-	-	-	56
11	Simbang	57	4	1	-	-	-	62
12	Tanrallili	61	9	2	-	-	-	72
13	Tompobulu	42	6	1	-	-	-	49
14	Turikale	60	17	1	1	-	-	79
<b>Jumlah</b>		<b>754</b>	<b>116</b>	<b>15</b>	<b>3</b>	<b>-</b>	<b>-</b>	<b>888</b>

Sumber : Kementerian Agama Kab. Maros, 2022

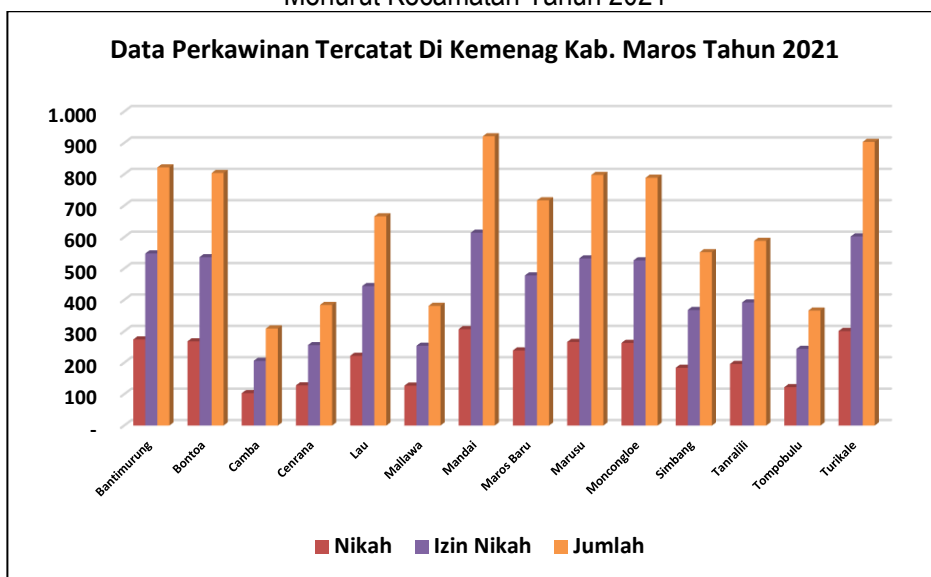
Sebagai instansi yang berwenang terkait data perkawinan, pada tahun 2021 telah dilakukan status pencatatan Nikah sebanyak 3.000 (33,33%) dan Izin Nikah sebanyak 6.000 (66,67%). Pencatatan Nikah terbanyak di kec. Mandai (307) dan pencatatan izin nikah terbanyak juga di kec. Mandai (614).

Tabel 161.  
Data Perkawinan Tercatat di Kementerian Agama Kab. Maros  
Menurut Kecamatan Tahun 2021

No	Kecamatan	Status Pencatatan		Jumlah
		Nikah	Izin Nikah	
1	Bantimurung	274	548	822
2	Bontoa	268	536	804
3	Camba	103	206	309
4	Cenrana	128	256	384
5	Lau	222	444	666
6	Mallawa	127	254	381
7	Mandai	307	614	921
8	Maros Baru	239	478	717
9	Marusu	266	532	798
10	Moncongloe	263	526	789
11	Simbang	184	368	552
12	Tanralili	196	392	588
13	Tompobulu	122	244	366
14	Turikale	301	602	903
<b>Jumlah</b>		<b>3.000</b>	<b>6.000</b>	<b>9.000</b>

Sumber : Kementerian Agama Kab. Maros, 2022

Gambar 102.  
Diagram Perkawinan Tercatat di Kementerian Agama Kab. Maros  
Menurut Kecamatan Tahun 2021



Tabel 162.  
Data Surat Nikah yang Dikeluarkan di Kab. Maros Menurut Kecamatan Tahun 2021

No	Kecamatan	Jumlah Surat Nikah
1	Bantimurung	562
2	Bontoa	556
3	Camba	208
4	Cenrana	270
5	Lau	462
6	Mallawa	256
7	Mandai	624
8	Maros Baru	554
9	Marusu	562
10	Moncongloe	526
11	Simbang	380
12	Tanralili	408
13	Tompobulu	344
14	Turikale	850
<b>Jumlah</b>		<b>6.562</b>

Sumber : Kementerian Agama Kab. Maros, 2022

Gambar 103.

Diagram Surat Nikah yang Dikeluarkan di Kab. Maros Menurut Kecamatan Tahun 2021



## 5.2 Pengadilan Negeri Maros

Data yang diperoleh dari Pengadilan Negeri Maros bahwa ada 3 jenis perkara yang ditangani yaitu perkara pidana, perkara pidana anak dan perkara perdata. Dari tabel di bawah dapat dilihat bahwa pada tahun 2021 perkara pidana anak yang diterima dapat diselesaikan semua.

Tabel 163.

Data Banyaknya Perkara yang Diterima dan Diselesaikan Tahun 2021

NO	BULAN	PERKARA PIDANA		PERKARA PIDANA ANAK		PERKARA PERDATA			
		DITERIMA	SELESAI	DITERIMA	SELESAI	YANG DITERIMA		YANG DISELESAIKAN	
						GUGATAN	PERMOHONAN	GUGATAN	PERMOHONAN
1	JANUARI	19	6	-	-	8	17	4	27
2	FEBRUARI	28	15	2	2	4	22	6	24
3	MARET	15	33	3	3	8	13	5	15
4	APRIL	17	21	-	-	2	11	5	16
5	MEI	19	14	-	-	6	4	7	4
6	JUNI	15	13	-	-	3	21	4	13
7	JULI	12	14	1	1	6	72	7	74
8	AGUSTUS	7	14	-	-	4	78	-	57
9	SEPTEMBER	24	14	-	-	7	24	4	37
10	OKTOBER	16	16	-	-	4	10	4	22
11	NOPEMBER	16	15	1	1	4	13	2	11
12	DESEMBER	3	21	-	-	5	3	5	9
<b>JUMLAH</b>		<b>191</b>	<b>196</b>	<b>7</b>	<b>7</b>	<b>61</b>	<b>288</b>	<b>53</b>	<b>309</b>

Sumber : Pengadilan Negeri Maros, 2022



### 5.3 Pengadilan Agama Maros

Jumlah perkara yang diterima oleh Pengadilan Agama Kab. Maros pada tahun 2021 sebanyak 1.176 perkara, terdiri dari 49,57% perkara cerai gugat, 20,07% itsbat nikah, 15,99% dispensasi kawin, 13,78% cerai talak, selebihnya perkara penguasaan anak, wali adhol dan pembatalan.

Tabel 164.

Banyaknya Perkara yang Diterima Menurut Bulan dan Jenis Perkara Tahun 2021

No.	Bulan	Perkawinan							
		Cerai Talak	Cerai Gugat	Izin poligami	Penguasaan Anak	Pembatalan Perkawinan	Itsbat Nikah	Dispensasi Kawin	Wali Adhol
1	Januari	16	73	-	-	-	6	14	-
2	Februari	12	59	-	-	-	8	13	-
3	Maret	17	61	-	-	-	10	24	-
4	April	13	31	-	-	-	10	7	1
5	Mei	5	31	-	-	-	2	8	-
6	Juni	18	51	-	-	-	11	20	1
7	Juli	15	44	-	2	-	10	33	-
8	Agustus	12	41	-	-	-	7	16	-
9	September	19	36	-	1	-	11	21	-
10	Oktober	14	45	-	-	-	81	11	-
11	November	18	51	-	1	-	73	12	-
12	Desember	3	60	-	-	1	7	9	-
<b>Jumlah</b>		<b>162</b>	<b>583</b>	<b>-</b>	<b>4</b>	<b>1</b>	<b>236</b>	<b>188</b>	<b>2</b>

Sumber : Pengadilan Agama Kab. Maros, 2022

Sementara perkara yang diputus pada tahun 2021 terdiri dari cerai talak 163 perkara, P3HP/penetapan ahli waris 35 perkara, kewarisan 6 perkara dan lain-lain 3 perkara.

Tabel 165.

Banyaknya Perkara yang Diputus Menurut Bulan dan Jenis Perkara Tahun 2021

No.	Bulan	PERKAWINAN							
		Kewarisan	Wakaf	P3HP/ Penetapan Ahli Waris	Lain - Lain	Cerai Talak	Ditolak	Tidak Diterima	Gugatan
1	Januari	-	-	3	-	7	1	-	22
2	Februari	1	-	5	-	12	3	-	61
3	Maret	-	-	4	1	15	-	1	78
4	April	-	-	1	-	10	1	-	59
5	Mei	-	-	1	-	11	1	1	42
6	Juni	3	-	3	-	15	1	1	70
7	Juli	-	-	1	-	14	1	-	70
8	Agustus	1	-	7	1	20	1	2	79
9	September	-	-	3	1	13	-	2	58
10	Oktober	1	-	1	-	11	1	2	57
11	November	-	-	4	-	17	-	2	77

12	Desember	-	-	2	-	18	1	1	78
<b>Jumlah</b>		<b>6</b>	<b>-</b>	<b>35</b>	<b>3</b>	<b>163</b>	<b>11</b>	<b>12</b>	<b>751</b>

Sumber : Pengadilan Agama Kab. Maros, 2022

Terkait perceraian, tercatat bahwa ada 3 faktor yang menjadi penyebabnya yaitu masalah moral meliputi poligami dan mabuk, meninggalkan kewajiban meliputi kawin paksa, masalah ekonomi dan meninggalkan salah satu pihak istri/suami, dan faktor perselisihan/pertentangan. Dari tabel terlihat bahwa meninggalkan salah satu pihak istri/suami menjadi faktor dominan terjadinya perceraian di Kab. Maros pada tahun 2021.

Tabel 166.  
Faktor Penyebab Perceraian Menurut Bulan Tahun 2021

No.	Bulan	Moral			Meninggalkan Kewajiban			Perselisihan Pertentangan
		Poligami	Zina	Mabuk	Kawin Paksa	Ekonomi	Meninggalkan Salah satu Pihak	
1	Januari	-	-	1	2	-	12	26
2	Februari	-	-	-	-	1	5	25
3	Maret	-	-	-	-	3	15	35
4	April	2	-	2	-	-	13	40
5	Mei	-	-	1	1	3	6	32
6	Juni	1	-	1	-	2	19	22
7	Juli	2	-	-	1	1	22	25
8	Agustus	-	-	1	-	2	20	47
9	September	-	-	2	-	1	9	43
10	Oktober	-	-	1	-	-	9	32
11	November	-	-	1	-	-	16	39
12	Desember	-	-	-	-	1	28	51
<b>Jumlah</b>		<b>5</b>	<b>-</b>	<b>10</b>	<b>4</b>	<b>14</b>	<b>174</b>	<b>417</b>

Sumber : Pengadilan Agama Kab. Maros, 2022

#### 5.4 Kejaksan Negeri Maros

Berdasar data dari Kejaksan Negeri Maros bahwa pada tahun 2021 tercatat sebanyak 203 perkara yang diterima, terdiri dari perkara pidana 192 perkara, perkara pidana anak 11 perkara. Sementara perkara yang diselesaikan sebanyak 156 perkara meliputi perkara pidana 147 dan perkara pidana anak 9 perkara.

Tabel 167.  
Jumlah Perkara yang Diterima dan Selesai Menurut Bulan Tahun 2021

No	Bulan	Perkara Pidana		Perkara Pidana Anak		Perkara Perdata		Jumlah	
		Diterima	Selesai	Diterima	Selesai	Diterima	Selesai	Diterima	Selesai
1	JANUARI	14	10	5	-	-	-	19	10
2	FEBRUARI	20	10	1	1	-	-	21	11
3	MARET	20	20	1	5	-	-	21	25
4	APRIL	14	15	-	1	-	-	14	16
5	MEI	12	12	1	1	-	-	13	13
6	JUNI	21	9	-	-	-	-	21	9
7	JULI	11	11	1	-	-	-	12	11
8	AGUSTUS	25	5	-	-	-	-	25	5
9	SEPTEMBER	16	11	-	-	-	-	16	11
10	OKTOBER	10	16	-	-	-	-	10	16
11	NOPEMBER	12	13	-	-	-	-	12	13
12	DESEMBER	17	15	2	1	-	-	19	16
<b>Jumlah</b>		<b>192</b>	<b>147</b>	<b>11</b>	<b>9</b>	<b>-</b>	<b>-</b>	<b>203</b>	<b>156</b>

Sumber : Kejaksaan Negeri Maros, 2022

### 5.5 Kepolisian Resort Maros

Pada tahun 2021, jumlah kejadian kecelakaan lalu lintas di kab. Maros tercatat sebanyak 207 kejadian, dengan korban meninggal 49 orang, luka berat 12 orang dan luka ringan 261 orang. Sedangkan kerugian material diestimasi sebesar Rp. 525.350.000,-

Selain masalah kecelakaan, Kepolisian Resort Maros mencatat bahwa sepanjang tahun 2021 terjadi 553 kejadian tindak pidana, yang terbanyak di proses di Satuan Reserta dan Kriminal sebesar 47,20%, Polsek Turikale sebesar 9.95% dan Polsek Mandai sebesar 9,04%.

Tabel 168.  
Jumlah Kejadian Tindak Pidana dan Penyelesaiannya  
Menurut Kepolisian Sektor Kab. Maros Tahun 2021

No	Kepolisian Sektor	Tindak Pidana	
		Kejadian	Penyelesaian
1	Satuan Reserse & Kriminal	261	180
2	Sektor Turikale	55	19
3	Sektor Mandai	50	32
4	Sektor Lau	44	22
5	Sektor Bantimurung	32	13
6	Sektor Camba	16	10
7	Sektor Mallawa	9	8
8	Sektor Moncongloe	33	16
9	Sektor Tanralili	30	26
10	Sektor Bandara	7	4
11	Sektor Tompobulu	16	9
<b>Jumlah</b>		<b>553</b>	<b>339</b>

Sumber : Polres Maros, 2022

## 5.6 Lembaga Pemasyarakatan Kelas II A Maros

Jumlah narapidana yang menghuni Lembaga Pemasyarakatan di Maros pada tahun 2021 sebanyak 3.669 orang, dimana 97% adalah laki-laki dan 3% adalah perempuan.

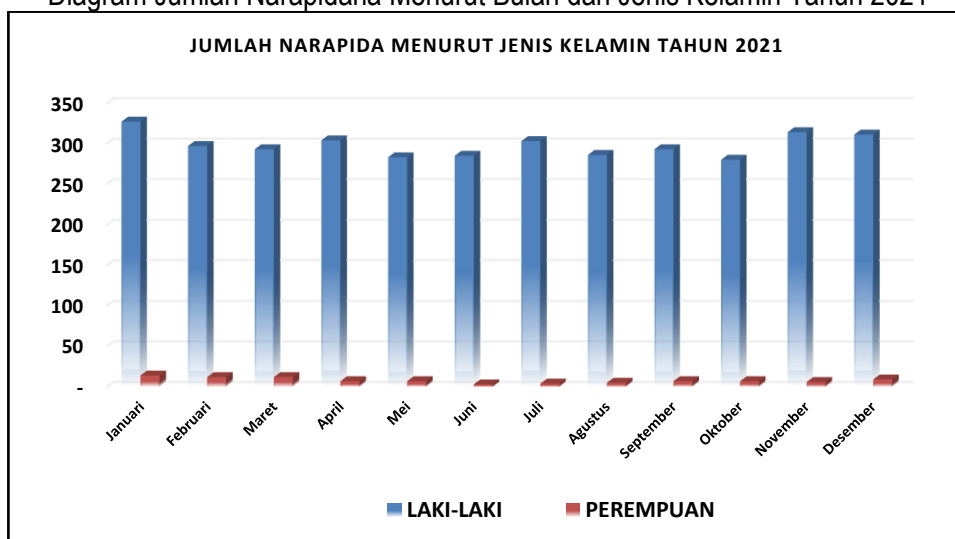
Tabel 169.  
Jumlah Narapidana Menurut Bulan dan Jenis Kelamin Tahun 2021

NO	BULAN	LAKI-LAKI	PEREMPUAN	JUMLAH
1	Januari	327	14	341
2	Februari	297	12	309
3	Maret	293	12	305
4	April	304	7	311
5	Mei	283	7	290
6	Juni	285	3	288
7	Juli	303	4	307
8	Agustus	286	5	291
9	September	293	7	300
10	Oktober	280	7	287
11	November	314	6	320
12	Desember	311	9	320
<b>Jumlah</b>		<b>3.576</b>	<b>93</b>	<b>3.669</b>

Sumber : Lembaga Pemasyarakatan Kelas II A Maros, 2022

Gambar 104.

Diagram Jumlah Narapidana Menurut Bulan dan Jenis Kelamin Tahun 2021



Tabel 170.

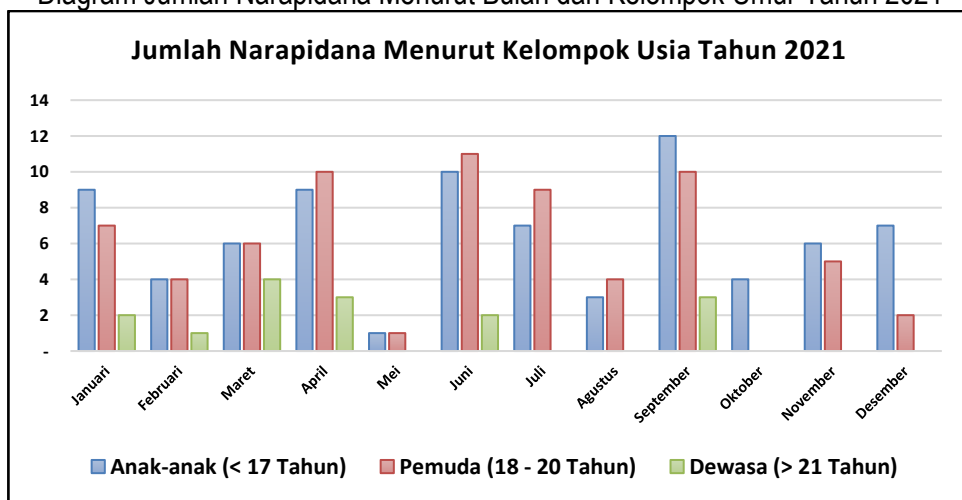
## Jumlah Narapidana Menurut Bulan dan Kelompok Umur Tahun 2021

No	Bulan	Anak-anak ( $< 17$ Tahun)	Pemuda ( $18 - 20$ Tahun)	Dewasa ( $> 21$ Tahun)
1	Januari	9	7	2
2	Februari	4	4	1
3	Maret	6	6	4
4	April	9	10	3
5	Mei	1	1	-
6	Juni	10	11	2
7	Juli	7	9	-
8	Agustus	3	4	-
9	September	12	10	3
10	Oktober	4	-	-
11	November	6	5	-
12	Desember	7	2	-
<b>Jumlah</b>		<b>78</b>	<b>69</b>	<b>15</b>

Sumber : Lembaga Pemasyarakatan Kelas II A Maros, 2022

Gambar 105

## Diagram Jumlah Narapidana Menurut Bulan dan Kelompok Umur Tahun 2021



### 5.7 PT. Angkasa Pura I Makassar

Pada tabel di bawah ini terlihat bahwa pada tahun 2021 jumlah pesawat sebanyak 144 flight yang beroperasi di wilayah Angkasa Pura I. Sementara itu, penumpang domestik yang tiba sebanyak 3.234.212 orang dan yang berangkat sebanyak 1.763.972 orang.

Tabel 171.

## Jumlah Lalu Lintas Penerbangan Angkasa Pura I Menurut Bulan Tahun 2021

No	Bulan	Pesawat (flight)	Bagasi (kg)	Kargo (kg)	Pos (kg)
1	Januari	11	100	130.647	-
2	Februari	10	-	113.743	-
3	Maret	10	-	137.962	-
4	April	13	889	148.446	-
5	Mei	10	1.564	117.519	-
6	Juni	11	-	223.359	-
7	Juli	4	-	37.631	-
8	Agustus	3	-	9.872	-
9	September	4	-	9.876	-
10	Oktober	9	-	103.226	-
11	November	12	-	211.564	-
12	Desember	17	-	212.052	-
<b>Jumlah</b>		<b>114</b>	<b>2.553</b>	<b>1.455.897</b>	<b>-</b>

Sumber : Angkasa Pura I Makassar, 2022

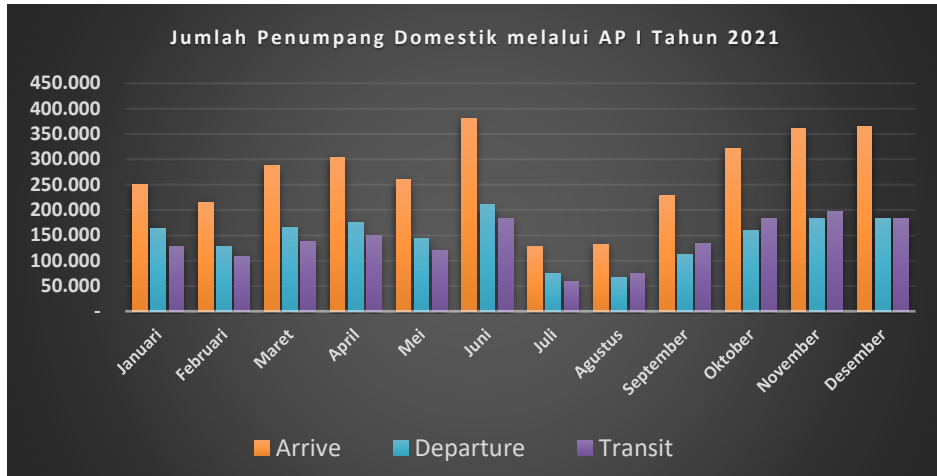
Tabel 172.

## Data Lalu Lintas Penumpang Penerbangan Angkasa Pura I Menurut Bulan Tahun 2021

No	Bulan	Domestik (org)			Internasional (org)		
		Arrive	Departure	Transit	Arrive	Departure	Transit
1	Januari	250.579	163.992	128.245	-	2	-
2	Februari	215.024	128.429	109.058	-	-	-
3	Maret	287.543	166.182	137.127	-	-	-
4	April	304.400	175.885	148.947	9	-	55
5	Mei	261.010	142.954	120.748	-	5	79
6	Juni	381.216	210.516	182.748	-	-	-
7	Juli	126.896	73.783	58.904	3	-	-
8	Agustus	132.268	66.276	74.964	-	-	-
9	September	227.611	112.102	134.208	-	-	-
10	Oktober	321.096	159.016	184.009	-	-	-
11	November	361.144	182.441	197.323	-	-	-
12	Desember	365.425	182.396	182.257	-	-	-
<b>Jumlah Total</b>		<b>3.234.212</b>	<b>1.763.972</b>	<b>1.658.538</b>	<b>12</b>	<b>7</b>	<b>134</b>

Sumber : Angkasa Pura I Makassar, 2022

Gambar 106.  
Diagram Lalu Lintas Penumpang Penerbangan Domestik Angkasa Pura I  
Menurut Bulan Tahun 2021



## 5.8 PLN ULP Maros

Jumlah pelanggan PLN di kab. Maros berjumlah total 82.062, dimana 99,8% merupakan pelanggan rumah tangga, sementara hanya 0,2% untuk pelanggan perusahaan dan kantor pemerintah. Jumlah pelanggan rumah tangga terbanyak terdapat di kec. Moncongloe yaitu mencapai 10.367 pelanggan. Hal ini mengindikasikan bahwa perkembangan perumahan di kec. Moncongloe sangat pesat dibandingkan dengan kecamatan lain di kab. Maros.

Tabel 173.  
Data Daya, Produksi dan Distribusi Listrik di Kab. Maros Tahun 2021

No	Uraian	Kapasitas	Satuan
1	Daya Terpasang	243.658.359	watt
2	Produksi Listrik	595.888.067	watt
3	Distribusi Listrik	588.900.109	watt
4	Listrik Terjual	519.021.561	watt
5	Susut/Hilang	22.260.543	watt
6	Dipakai Sendiri	1.333.502	watt
<b>Jumlah</b>		<b>1.971.062.141</b>	

Sumber : PLN ULP Maros, 2022

Jumlah pelanggan listrik di kab. Maros sebanyak 82.062 dimana 99,8% adalah pelanggan rumah tangga. Pelanggan terbanyak terdapat di kec. Moncongloe sebanyak 10.367.

Tabel 174.  
Jumlah Pelanggan Listrik di Kab. Maros Menurut Kecamatan Tahun 2021

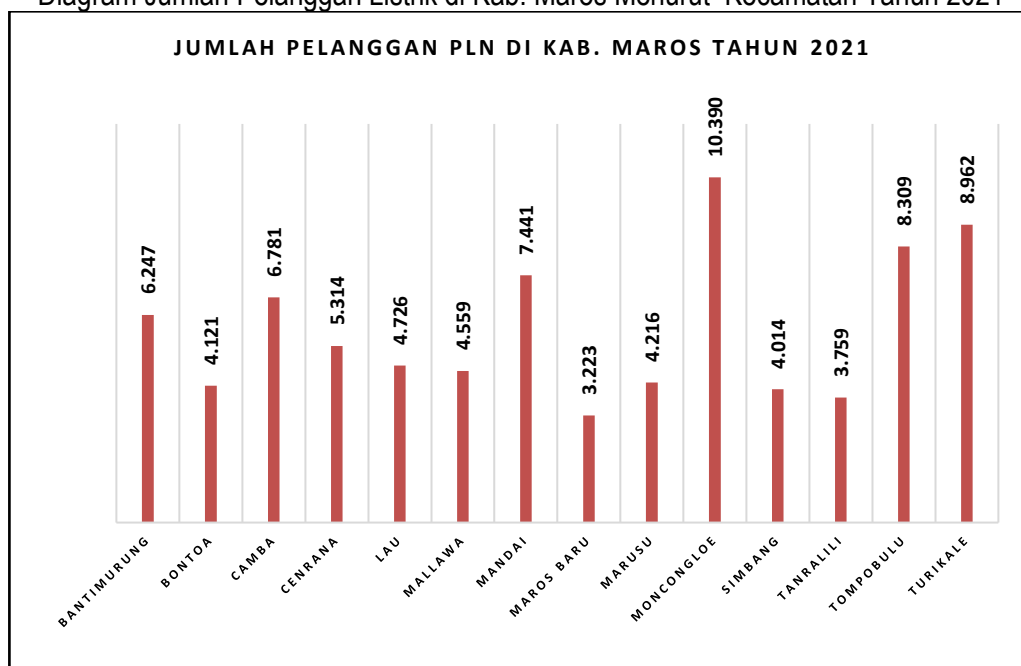
No	Kecamatan	Jenis Pelanggan			Jumlah Pelanggan
		Rumah Tangga	Perusahaan	Kantor Pemerintah	
1	Bantimurung	6.237	2	8	6.247
2	Bontoa	4.116	2	3	4.121
3	Camba	6.776	1	4	6.781
4	Cenrana	5.312		2	5.314
5	Lau	4.721	3	2	4.726
6	Mallawa	4.557		2	4.559
7	Mandai	7.428	8	5	7.441
8	Maros Baru	3.221		2	3.223
9	Marusu	4.213		3	4.216
10	Moncongloe	10.367	6	17	10.390
11	Simbang	4.012		2	4.014
12	Tanralili	3.749	4	6	3.759
13	Tompobulu	8.301	4	4	8.309
14	Turikale	8.928	1	33	8.962
<b>Jumlah</b>		<b>81.938</b>	<b>31</b>	<b>93</b>	<b>82.062</b>

Sumber : PLN ULP Maros, 2022



Gambar 107.

Diagram Jumlah Pelanggan Listrik di Kab. Maros Menurut Kecamatan Tahun 2021



### 5.9 Telkom Area Maros

Akses internet oleh PT. Telkom Area Maros pada tahun 2021 mampu melayani 4.271 pelanggan, terbanyak adalah pelanggan residential/rumah tinggal sebesar 3.026 atau 70,8%.

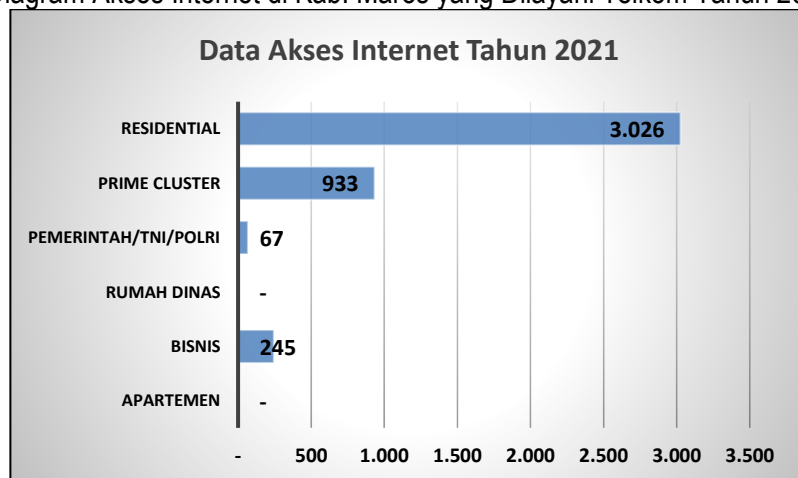
Tabel 175.

Data Akses Internet di Kab. Maros Tahun 2021

No	Uraian	Jumlah Pengguna	Gr.YOY
1	Apartemen	-	
2	Bisnis	245	9.38%
3	Rumah Dinas	-	
4	Pemerintah/TNI/Polri	67	-44.17%
5	Prime Cluster	933	17.65%
6	Residential	3.026	19.42%
<b>Jumlah</b>		<b>4.271</b>	<b>16,34%</b>

Sumber : Telkom Area Maros, 2022

Gambar 108.  
Diagram Akses Internet di Kab. Maros yang Dilayani Telkom Tahun 2021



### 5.10 Kantor Pos Maros

Pada pendataan yang kami lakukan, di kab. Maros terdapat 7 lokasi kantor pos pembantu yaitu di kec. Bantimurung, Camba, Lau, Mandai, Maros Baru, Tanralili dan Turikale. Sementara data lain yang diberikan oleh Kantor pos yang berlokasi di kec. Turikale menyebutkan bahwa layanan pos surat dalam negeri pada tahun 2021 sebanyak 9.370 surat dengan nilai Rp. 439.241.479,-

Tabel 176.  
Data Kantor Pos Pembantu di Kabupaten Maros Menurut Kecamatan Tahun 2021

No	Kecamatan	Kantor Pos Pembantu
1	Bantimurung	1
2	Bontoa	-
3	Camba	1
4	Cenrana	-
5	Lau	1
6	Mallawa	-
7	Mandai	1
8	Maros Baru	1
9	Marusu	-
10	Moncongloe	-
11	Simbang	-
12	Tanralili	1
13	Tompobulu	-
14	Turikale	1
<b>Jumlah</b>		<b>7</b>

Sumber : Kantor Pos Maros, 2022

Tabel 177.  
Data Layanan Pos di Kabupaten Maros Menurut Bulan Tahun 2021

No	Bulan	Surat Dalam Negeri	
		Jumlah	Nilai (Rp.)
1	Januari	1.049	47.850.140
2	Februari	897	35.603.773
3	Maret	853	33.481.445
4	April	748	32.391.926
5	Mei	545	26.220.799
6	Juni	677	31.847.127
7	Juli	736	38.480.146
8	Agustus	741	36.119.441
9	September	805	41.400.573
10	Oktober	596	28.567.359
11	November	724	34.783.050
12	Desember	999	52.495.700
<b>Jumlah</b>		<b>9.370</b>	<b>439.241.479</b>

Sumber : Kantor Pos Maros, 2022

### 5.11 Jasa Pengiriman/Ekspedisi

Pengambilan data yang dilakukan terhadap jasa ekspedisi/pengiriman yang berlokasi di kab. Maros meliputi semua jasa yang bisa ditemukan, namun hanya 2 perusahaan yang memberikan datanya, yaitu Tiki dan JNE.

Tabel 178.  
Jumlah Perusahaan Ekspedisi yang Beroperasi di Kab. Maros Tahun 2021

No	Nama Ekspedisi/Jasa Pengiriman	Alamat	Jumlah Pengiriman (pcs)	Berat/Volume (kg)	Nilai (Rp.)
1	TIKI	Jl. Poros Makassar-Maros, Maccopa	325	400	7.325.000
2	JNE	Maros	875	875	30.625.000
<b>Jumlah</b>			<b>1.200</b>	<b>1.275</b>	<b>37.950.000</b>

Sumber : Survey 2022

## 5.12 PDAM Tirta Bantimurung Maros

Di Kab. Maros, instansi yang melayani air bersih bernama PDAM Tirta Bantimurung Maros. Cakupan pelayanan belum menjangkau seluruh kecamatan. Jumlah pelanggan yang tercatat pada tahun 2021 sebanyak 19.840 pelanggan aktif, dimana air yang disalurkan mencapai 5.549.183 m<sup>3</sup>. Penghasilan yang dibukukan oleh Perusahaan Daerah ini mencapai Rp. 25.872.649.050,-

Tabel 179.

Jumlah Pelanggan PDAM di Kab. Maros Menurut Kelompok/Golongan Tarif Tahun 2021

No	Kelompok/Golongan Tarif	Jumlah Pelanggan Aktif	Air Disalurkan (m <sup>3</sup> )	Nilai (Rp.)
1	Sosial Umum	19	8.095	21.174.000
2	Sosial Khusus A	124	62.415	177.015.300
3	Sosial Khusus B	102	77.799	221.979.500
4	Rumah Tangga A	7.297	1.397.284	4.911.473.150
5	Rumah tangga B	9.867	2.253.482	8.025.401.400
6	Rumah tangga C	165	196.024	759.504.000
7	Instansi Pemerintah	279	96.773	417.745.450
8	Niaga Kecil	1.805	464.316	2.167.514.500
9	Niaga Besar	42	84.902	498.096.300
10	Industri Kecil	118	116.101	521.536.500
11	Industri Besar	10	27.708	277.237.050
12	Pelabuhan Laut/Sungai/ Udara	12	764.284	7.873.971.900
<b>Jumlah</b>		<b>19.840</b>	<b>5.549.183</b>	<b>25.872.649.050</b>

Sumber : PDAM Tirta Bantimurung Maros, 2022